КИЇВСЬКА МІСЬКА РАДА

VIII СКЛИКАННЯ

ПОСТІЙНА КОМІСІЯ КИЇВСЬКОЇ МІСЬКОЇ РАДИ З ПИТАНЬ ТРАНСПОРТУ, ЗВ'ЯЗКУ ТА РЕКЛАМИ

01044, м. Київ, вул. Хрещатик, 36 *тел./факс:(044)202-73-04*

м. Київ, Хрещатик 36, **27.06.2017**
V-й поверх, к. 514 **11:00 год.**

Порядок денний засідання постійної комісії Київської міської ради з питань транспорту, зв'язку та реклами:

1. Інформації Департаменту транспортної інфраструктури щодо впровадження окремих смуг для руху наземного пасажирського транспорту загального користування в м. Києві та перспективи розвитку *(Доповідач І.Шпильовий).*

2. Про попередні результати діяльності робочої групи по опрацюванню додатка 5 до рішення Київської міської ради від 23 червня 2011 року № 242/5629 «Про встановлення місцевих податків і зборів у м. Києві та акцизного податку», створеної згідно з Протоколом № 9 від 15.05.2017 щодо розгляду проекту рішення Київської міської ради «Про внесення змін до таблиці № 1 додатка 5 до рішення Київської міської ради від 23 червня 2011 року № 242/5629 «Про встановлення місцевих податків і зборів у м. Києві» від 29.05.2017 № 08/231-1347/ПР.

3. Про повторний розгляд проекту рішення Київської міської ради **«Про надання дозволу на розроблення проекту землеустрою щодо відведення земельної ділянки громадській організації «Союз інвалідів офіцерів і ветеранів» на просп. Миколи Бажана, 22/24 у Дарницькому районі м. Києва для експлуатації та обслуговування автостоянки на 133 автомобіля інвалідам війни та бойових дій, АТО, учасникам ліквідації ЧАЕС та інвалідам праці та ветеранам» (К-26603)** від 02.11.2016 № 08/231-4500/ПР *(Доповідач О.Поліщук).*

4. Про повторний розгляд проекту рішення Київської міської ради **«Про поновлення кооперативу по будівництву та експлуатації колективних автостоянок Дніпровського району м. Києва «Воскресенський» договору оренди земельної ділянки для експлуатації та обслуговування тимчасової відкритої автостоянки на вул. Курнатовського, 2 у Дніпровському районі м. Києва» (А-22171)** від 13.06.2016 № 08/231-2574/ПР *(Доповідач О.Поліщук).*

5. Про повторний розгляд проекту рішення Київської міської ради **«Про поновлення кооперативу по будівництву та експлуатації колективних автостоянок Дніпровського району м. Києва «Воскресенський» договору оренди земельної ділянки для експлуатації та обслуговування тимчасової відкритої автостоянки на вул. Райдужній, 31 у Дніпровському районі м. Києва» (А-22172)** від 31.10.2016 № 08/231-4473/ПР *(Доповідач О.Поліщук).*

6. Про повторний розгляд проекту рішення Київської міської ради **«Про передачу ПУБЛІЧНОМУ АКЦІОНЕРНОМУ ТОВАРИСТВУ «КАРЛСБЕРГ УКРАЇНА» земельних ділянок для будівництва, реконструкції, експлуатації та обслуговування адміністративно-складських будівель та допоміжних споруд з майданчиками для відстою і координації руху транспорту, складування та розвантаження тари на вул. Пирогівський шлях, 94/96 у Голосіївському районі м. Києва» (А-18547)** від 03.04.2017 № 08/231-878/ПР *(Доповідач О.Поліщук).*

7. Про розгляд проекту рішення Київської міської ради **«Про надання дозволу на розроблення проекту землеустрою щодо відведення земельної ділянки обслуговуючому гаражному кооперативу «Зоряний» на просп. Броварському, 161а у Деснянському районі м. Києва для експлуатації та обслуговування гаражів» (К-29359)** від 06.04.2017 № 08/231-922/ПР *(Доповідач О.Поліщук).*

8. Про розгляд проекту рішення Київської міської ради **«Про надання згоди на розроблення технічної документації із землеустрою щодо поділу земельної ділянки товариству з обмеженою відповідальністю «Молодіжний житловий комплекс «Оболонь» на вул. Богатирській, 3 в Оболонському районі м. Києва для будівництва, експлуатації та обслуговування виробничої бази» (К-27132)** від 31.08.2016 № 08/231-3648/ПР *(Доповідач О.Поліщук).*

9. Про розгляд проекту рішення Київської міської ради **«Про надання дозволу на розроблення проекту землеустрою щодо відведення земельної ділянки комунальному підприємству Міжнародний аеропорт «Київ» (Жуляни) у мікрорайоні «Жуляни» у Солом'янському районі м. Києва для обслуговування об'єкту транспортної інфраструктури (світлосигнальної системи)» (К-27997)** від 02.11.2016 № 08/231-4499/ПР *(Доповідач О.Поліщук).*

10. Про розгляд проекту рішення Київської міської ради **«Про надання дозволу на розроблення проекту землеустрою щодо відведення земельної ділянки ДЕРЖАВНОМУ ПІДПРИЄМСТВУ «НАЦІОНАЛЬНИЙ СПОРТИВНИЙ КОМПЛЕКС «ОЛІМПІЙСЬКИЙ» на вул. Шота Руставелі у Печерському районі м. Києва для експлуатації та обслуговування спортивного комплексу» (К-25246)** від 14.11.2016 № 08/231-4622/ПР *(Доповідач О.Поліщук).*

11. Про розгляд проекту рішення Київської міської ради **«Про передачу земельної ділянки ОБСЛУГОВУЮЧОМУ КООПЕРАТИВУ «ЖИТЛОВО-БУДІВЕЛЬНИЙ КООПЕРАТИВ «ПОЛОВЕЦЬКИЙ» для будівництва, обслуговування об'єкту транспортної інфраструктури (під'їзди) та створення території загального користування у пров. Татарському, 2 у Шевченківському районі м. Києва» (Д-7569)** від 22.03.2017 № 08/231-779/ПР *(Доповідач О.Поліщук).*

12. Про розгляд проекту рішення Київської міської ради **«Про надання дозволу на розроблення проекту землеустрою щодо відведення земельної ділянки ПРИВАТНОМУ АКЦІОНЕРНОМУ ТОВАРИСТВУ «Київ-Дніпровське міжгалузеве підприємство промислового залізничного транспорту» на вул. Деревообробній у Голосіївському районі м. Києва для розміщення та експлуатації будівель та споруд залізничного транспорту» (К-26963)** від 01.06.2017 № 08/231-1371/ПР *(Доповідач О.Поліщук).*

13. Про розгляд проекту рішення Київської міської ради **«Про поновлення ТОВАРИСТВУ З ОБМЕЖЕНОЮ ВІДПОВІДАЛЬНІСТЮ З ІНОЗЕМНИМИ ІНВЕСТИЦІЯМИ «ВІННЕР ГРУП Україна» договору оренди земельної ділянки для експлуатації та обслуговування автомобільного центру на просп. Московському, 24-д в Оболонському районі м. Києва та внесення змін до нього» (А-14568)** від 18.05.2016 № 08/231-2222/ПР *(Доповідач О.Поліщук).*

14. Про повторний розгляд проекту рішення Київської міської ради **«Про передачу ТОВАРИСТВУ З ОБМЕЖЕНОЮ ВІДПОВДАЛЬНІСТЮ «ДЕСНА МАЙСТЕР» земельної ділянки для експлуатації та обслуговування гаражів на вул. Космонавта Волкова, 4а у Деснянському районі м. Києва» (А-22866)** від 25.01.2017 № 08/231-294/ПР *(Доповідач О.Поліщук).*

15. Про розгляд депутатського звернення депутата Київської міської ради П.Кузика від 16.02.2017 № 08/2802 щодо вжиття заходів з регулювання дорожнього руху на пішохідному переході біля будинку по вулиці Градинській 3 в Деснянському районі міста Києва *(Доповідач П.Кузик).*

16. Різне.

Голова комісії **О.Окопний**

№ 2

08/231-1347/ПР
29.05.2017

КИЇВСЬКА МІСЬКА РАДА

IV сесія VIII СКЛИКАННЯ

РІШЕННЯ

_____№_____ ПРОЕКТ

Про внесення змін до таблиці № 1 до додатка 5
до рішення Київської міської ради від 23 червня 2011 року
№ 242/5629 «Про встановлення місцевих податків
і зборів у м. Києві»

Відповідно до Податкового кодексу України Київська міська рада

ВИРІШИЛА:

1. Таблицю № 1 до додатка 5 до рішення Київської міської ради від 23 червня 2011 року № 242/5629 «Про встановлення місцевих податків і зборів у м. Києві» викласти у новій редакції, що додається.

2. Оприлюднити це рішення у газеті Київської міської ради «Хрещатик».

3. Контроль за виконанням цього рішення покласти на постійну комісію Київської міської ради з питань бюджету та соціально – економічного розвитку.

Київський міський голова В. Кличко

Подання:

Заступник голови М.Поворозник

Директор Департаменту транспортної інфраструктури С. Майзель

В.о. завідувача сектором правового забезпечення Р. Товстонога

Погоджено:

Перший заступник голови Г.Пліс

Директор Департаменту фінансів В. Репік

В. о. директора КП «Київтранспарксервіс» В.Касапчук

Заступник керівника апарату-начальник юридичного управління Л. Верес

Керівник апарату В. Бондаренко

Постійна комісія Київської міської ради з питань бюджету та соціально-економічного розвитку:

Голова А. Странніков

Секретар Г. Ясинський

Постійна комісія Київської міської ради з питань транспорту, зв'язку та реклами:

Голова О. Окопний

Секретар А. Задерейко

Начальник управління правового забезпечення В. Слончак

ПОЯСНЮВАЛЬНА ЗАПИСКА

до проекту рішення Київської міської ради «Про внесення змін до таблиці № 1 додатка 5 до рішення Київської міської ради від 23 червня 2011 року № 242/5629 «Про встановлення місцевих податків і зборів у м. Києві».

1. Обґрунтування необхідності прийняття рішення.

Проект рішення Київської міської ради «Про внесення змін до таблиці № 1 до додатка 5 до рішення Київської міської ради від 23 червня 2011 року № 242/5629 «Про встановлення місцевих податків і зборів в м. Києві» розроблено на виконання Закону України «Про місцеве самоврядування в Україні», Правил благоустрою міста Києва, затверджених рішенням Київської міської ради від 25.12.2008 № 1051/1051.

Концепцією розвитку паркувального простору в місті Києві затвердженою Рішенням Київської міської ради від 22 січня 2015 року № 22/887, КП «Київтранспарксервіс» визначено відповідальним за виконання Концепції, завданням якої є збільшення кількості місць для паркування транспортних засобів на майданчиках для денного та нічного паркування з існуючих 25 тис. до приблизно 125 тис. паркомісць на кінець 2020 р. у м. Києві, щорічно в обсягах близько до 20 тис. паркомісць на рік.

Під час провадження діяльності КП «Київтранспарксервіс» виникла необхідність внесення останніх змін до таблиці № 1 до додатка 5 до рішення Київської міської ради від 23 червня 2011 року № 242/5629 «Про встановлення місцевих податків і зборів в м. Києві», у зв'язку зі зміною схем організації дорожнього руху на паркувальних майданчиках та заявками на укладення нових договорів про надання права на експлуатацію фіксованих місць для паркування від суб'єктів господарювання.

Крім того, працівниками КП «Київтранспарксервіс» проводиться постійний моніторинг паркувального простору м. Києва, за результатами якого виявлено, що окремі паркувальні майданчики функціонують без належним чином оформлених документів, що посвідчують право користування відповідними ділянками.

З метою усунення виявлених порушень, приведення у відповідність роботу окремих паркувальних майданчиків згідно чинного законодавства, а також збільшення надходжень до бюджету м. Києва даним проектом рішення Київської міської ради пропонується внести зміни до таблиці № 1 до додатка 5 до рішення Київської міської ради від 23 червня 2011 року № 242/5629 «Про встановлення місцевих податків і зборів у м. Києві».

Суб'єктом подання проекту рішення є виконавчий орган Київської міської ради (Київська міська державна адміністрація).

2. Мета та завдання прийняття рішення.

Проект рішення «Про внесення змін до таблиці № 1 до додатка 5 до рішення Київської міської ради від 23 червня 2011 року № 242/5629 «Про встановлення місцевих податків і зборів у м. Києві» має на меті регулювання організації єдиного порядку функціонування платних місць для паркування на території міста Києва.

Проектом рішення пропонується викласти в новій редакції таблицю № 1 до додатка 5 до рішення Київської міської ради від 23 червня 2011 року № 242/5629 «Про встановлення місцевих податків і зборів у м. Києві».

3. Стан нормативно-правової бази у даній сфері правового регулювання.

Податковий кодекс України, Закон України «Про місцеве самоврядування в Україні», Правила благоустрою міста Києва, затверджені рішенням Київської міської ради від 25 грудня 2008 року №1051/1051.

Проект рішення не потребує розроблення нових нормативно-правових актів.

Згідно висновку № 052-2528 від 15.04.2015 Департаменту промисловості та розвитку підприємництва проект рішення Київської міської ради «Про внесення змін до таблиці №1 до додатку 5 до рішення Київської міської ради від 23 червня 2011 року №242/5629 «Про встановлення місцевих податків і зборів у м. Києві» не має ознак регуляторного акта і не підпадає під дію Закону.

4. Фінансово-економічне обґрунтування.

Прийняття проекту рішення надасть можливість унормувати відносини у встановленні місцевих податків і зборів та матиме вплив на надходження до загального фонду та бюджету розвитку спеціального фонду бюджету міста Києва.

Не потребує залучення бюджетних коштів.

5. Прогноз соціально-економічного та інших наслідків прийняття рішення.

Прийняття цього рішення сприятиме фінансуванню нагальних потреб міста.

6. Суб'єкт подання рішення.

Виконавчий орган Київської міської ради (Київська міська державна адміністрація).

7. Доповідач

С. Майзель

Директор
Департаменту транспортної інфраструктури С. Майзель

Зауваження
до проекту рішення Київської міської ради «Про внесення змін до таблиці № 1 до додатка 5 до рішення Київської міської ради від 23 червня 2011 № 242/5629 «Про встановлення місцевих податків і зборів у м. Києві»

Проектом рішення передбачається внести зміни до Переліку паркувальних майданчиків, які закріплені за комунальним підприємством «Київтранспарксервіс», відповідно до яких виключаються та включаються паркувальні майданчики, тобто змінюється об'єкт оподаткування.

Підпунктом 268¹.2.1 пункту 268¹.2 статті 268¹ Податкового кодексу України передбачено, що об'єктом оподаткування є земельна ділянка, яка згідно з рішенням сільської, селищної, міської ради або ради об'єднаних територіальних громад, що створені згідно із законом та перспективним планом формування територій громад, спеціально відведена для забезпечення паркування транспортних засобів на автомобільних дорогах загального користування, тротуарах або інших місцях, а також комунальні гаражі, стоянки, паркінги (будівлі, споруди, їх частини), які побудовані за рахунок коштів місцевого бюджету, за винятком площі земельної ділянки, яка відведена для безоплатного паркування транспортних засобів, передбачених статтею 30 Закону України «Про основи соціальної захищеності інвалідів в Україні».

Перелік спеціальних земельних ділянок, відведених для організації та провадження діяльності із забезпечення паркування транспортних засобів, в якому зазначаються їх місцезнаходження, загальна площа, технічне облаштування, кількість місць для паркування транспортних засобів, затверджується рішенням сільської, селищної, міської ради або ради об'єднаних територіальних громад, що створені згідно із законом та перспективним планом формування територій громад, про встановлення збору (підпункт 268¹.1.2 пункту 268¹.1 статті 268¹ Податкового кодексу України).

Відповідно до підпункту 12.4.3 пункту 12.4. статті 12 Податкового кодексу до повноважень міських рад щодо податків та зборів належать прийняття рішення до початку наступного бюджетного періоду про встановлення місцевих податків та зборів, зміну розміру їх ставок, об'єкта оподаткування, порядку справляння чи надання податкових пільг, яке тягне за собою зміну податкових зобов'язань платників податків, яке набирає чинності з початку бюджетного періоду.

Згідно з пунктом 12.5 статті 12 Податкового кодексу України офіційно оприлюднене рішення про встановлення місцевих податків та зборів є нормативно-правовим актом з питань оподаткування місцевими податками та зборами, який набирає чинності з урахуванням строків, передбачених підпунктом 12.3.4 цієї статті.

Так, підпунктом 12.3.4 пункту 12.3 статті 12 Податкового кодексу України встановлено, що рішення про встановлення місцевих податків та

зборів офіційно оприлюднюється відповідним органом місцевого самоврядування до 15 липня року, що передує бюджетному періоду, в якому планується застосовування встановлюваних місцевих податків та зборів або змін (плановий період). В іншому разі норми відповідних рішень застосовуються не раніше початку бюджетного періоду, що настає за плановим періодом.

Таким чином, рішення Київської міської ради «Про внесення змін до таблиці № 1 до додатка 5 до рішення Київської міської ради від 23 червня 2011 № 242/5629 «Про встановлення місцевих податків і зборів у м. Києві», яким передбачається зміна об'єкта оподаткування, у разі його прийняття до 15 липня 2017 року, набере чинності з 01.01.2018 року.

Однак, проект рішення не містить норм про набрання ним чинності.

Крім того, проект рішення може містити ознаки регуляторного акту та має бути підготовлене та погоджене з урахуванням вимог, встановлених Законом України «Про засади державної регуляторної політики у сфері господарської діяльності».

В.о.начальника юридичного управління О.Яковлєва

Таблиця №1 до додатка 5
до рішення Київської міської ради від 23 червня 2011 року № 242/5629
"Про встановлення місцевих податків і зборів у м. Києві"

(в редакції рішення Київської міської ради
від _____ № _____)

Перелік паркувальних майданчиків, які закріплені за комунальним підприємством "Київтранспарксервіс"

№ п/п	Місцезнаходження земельної ділянки	Кількість машиномісць	Площа земельної ділянки, закріпленої за КП "Київтранспарксервіс"			Технічне облаштування
			Загальна площа	в т. ч. площа земельної ділянки, відведеної для паркування (S)	в т. ч. площа земельної ділянки, відведеної для безоплатного паркування (I)	
	Голосіївський р-н					
	Відведені майданчики для паркування					
	Територіальне розміщення паркувального майданчика (I зона)					
1	вул. Велика Васильківська (від пл. Толстого Л. до вул. Саксаганського)	27	405,0	310,5	34,5	дорожні знаки / паркомат
2	вул. Толстого Л. (від вул. Володимирської до вул. Антоновича)	11	165,0	126,5	11,5	дорожні знаки / паркомат
	Територіальне розміщення паркувального майданчика (II зона)					
1	вул. Антоновича (від вул. Саксаганського до вул. Толстого Л.)	49	735,0	563,5	57,5	дорожні знаки
2	вул. Антоновича (від вул. Німецька до вул. Тверської)	15	225,0	172,5	23,0	дорожні знаки
3	вул. Антоновича, 5	6	90,0	69,0	11,5	дорожні знаки
4	вул. Антоновича, 12-б	11	275,0	126,5	11,5	дорожні знаки
5	вул .Антоновича, 19 - 21	5	75,0	57,5	11,5	дорожні знаки
6	вул. Антоновича, 31/27 - 14-б по вул. Жилянська	25	375,0	287,5	34,5	дорожні знаки
7	вул. Антоновича, 44 - 50	30	450,0	345,0	34,5	дорожні знаки
8	вул. Антоновича, 47/12 - 41	14	210,0	161,0	11,5	дорожні знаки / паркомат
9	вул. Антоновича, 51 - вул. Велика Васильківська, 78	16	240,0	184,0	23,0	дорожні знаки / паркомат
10	вул. Антоновича, 103	8	120,0	92,0	11,5	дорожні знаки
11	вул. Антоновича, 115 (ринок "Володимирський")	30	450,0	345,0	34,5	дорожні знаки / паркомати
12	вул. Антоновича, 122 - 124/128	10	150,0	115,0	11,5	дорожні знаки
13	вул. Антоновича, 172	16	400,0	184,0	23,0	дорожні знаки
14	вул. Антоновича, 176	20	300,0	230,0	23,0	дорожні знаки
15	вул. Антоновича, 180	10	150,0	115,0	11,5	дорожні знаки
16	вул. Велика Васильківська (від вул. Тверської до вул. Німецька)	18	270,0	207,0	23,0	дорожні знаки
17	вул. Велика Васильківська (від вул. Німецька до вул. Володимиро-Либідської) (під час проведення заходів)	35	525,0	402,5	34,5	дорожні знаки
18	вул. Велика Васильківська, 58-50/23	18	270,0	207,0	23,0	дорожні знаки / паркомат

19	вул. Велика Васильківська, 72 - 60	30	450,0	345,0	34,5	дорожні знаки / паркомат
20	вул. Велика Васильківська, 84 - 74	23	345,0	264,5	23,0	дорожні знаки / паркомат
21	вул. Велика Васильківська, 96/17	4	60,0	46,0	11,5	дорожні знаки
22	вул. Велика Васильківська, 102	2	30,0	23,0	11,5	дорожні знаки
23	вул. Велика Васильківська, 102 - 98	24	360,0	276,0	23,0	дорожні знаки
24	вул. Володимиро - Либідська, 16 (ринок "Володимирський")	17	255,0	195,5	23,0	дорожні знаки/паркомат
25	вул. Володимирська (від вул. Саксаганського до вул. Короленківської)	42	630,0	483,0	46,0	дорожні знаки
26	вул. Володимирська, 64 - 80, 61 - 85	22	330,0	253,0	23,0	дорожні знаки / паркомат
27	вул. Володимирська, 69	10	150,0	115,0	11,5	дорожні знаки
28	вул. Володимирська, 76	8	120,0	92,0	11,5	дорожні знаки
29	вул. Володимирська, 101	15	375,0	172,5	23,0	дорожні знаки
30	вул. Грінченка М., 2/1 - 4-б	7	105,0	80,5	11,5	дорожні знаки
31	вул. Ділова, 20/84	2	30,0	23,0	11,5	дорожні знаки
32	вул. Жилянська (від вул. Антоновича до вул. Велика Васильківська)	9	135,0	103,5	11,5	дорожні знаки
33	вул. Жилянська (від вул. Володимирської до вул. Антоновича)	27	405,0	310,5	34,5	дорожні знаки
34	вул. Жилянська (вул. Тарасівська - вул. Володимирська)	24	360,0	276,0	23,0	дорожні знаки
35	вул. Жилянська, 32 - 30/32	10	150,0	115,0	11,5	дорожні знаки
36	вул. Жилянська, 46 (двір)	5	75,0	57,5	11,5	дорожні знаки
37	вул. Жилянська, 48	5	75,0	57,5	11,5	дорожні знаки
38	вул. Жилянська, 59	9	135,0	103,5	11,5	дорожні знаки
39	вул. Жилянська, 72	7	105,0	80,5	11,5	дорожні знаки
40	вул. Жилянська, 75	12	180,0	138,0	11,5	дорожні знаки
41	вул. Жилянська, 88	14	210,0	161,0	11,5	дорожні знаки
42	вул. Загородня (біля буд. № 165 по вул. Антоновича)	13	195,0	149,5	11,5	дорожні знаки
43	вул. Ізюмська (ринок "Деміївський")	20	300,0	230,0	23,0	дорожні знаки
44	вул. Микільсько-Ботанічна, 6/8	3	45,0	34,5	11,5	дорожні знаки
45	вул. Німецька (від вул. Велика Васильківська до вул. Антоновича)	15	225,0	172,5	23,0	дорожні знаки
46	вул. Паньківська, 11	10	150,0	115,0	11,5	дорожні знаки
47	вул. Саксаганського, 33 - 51	24	360,0	276,0	23,0	дорожні знаки / паркомат
48	вул. Саксаганського, 42	5	75,0	57,5	11,5	дорожні знаки
49	вул. Саксаганського, 53/80 - 61/17	17	255,0	195,5	23,0	дорожні знаки / паркомат
50	вул. Саксаганського, 105	9	225,0	103,5	11,5	дорожні знаки
51	вул. Тверська (біля буд. №127 по вул. Антоновича)	17	255,0	195,5	23,0	дорожні знаки
52	вул. Толстого Л., 25/18	10	250,0	115,0	11,5	дорожні знаки
53	вул. Толстого Л., 43	11	165,0	126,5	11,5	дорожні знаки
54	вул. Толстого Л., 55-57 та з протилежної сторони	23	345,0	264,5	23,0	дорожні знаки
55	вул. Федорова, 16/64-20	9	135,0	103,5	11,5	дорожні знаки
56	вул. Фізкультури	36	540,0	414,0	46,0	дорожні знаки / паркомат
57	пл. Деміївська (Центральний автовокзал)	35	875,0	402,5	46,0	дорожні знаки
58	просп. Голосіївський, 6 - 8	29	435,0	333,5	34,5	дорожні знаки / паркомат

	Територіальне розміщення паркувального майданчика (III зона)					
1	вул. Васильківська (ст.м. "Виставковий центр")	5	75,0	57,5	11,5	дорожні знаки
2	вул. Васильківська, 1	15	225,0	172,5	23,0	дорожні знаки
3	вул. Голосіївська, 53 (по пров. Радянському)	3	45,0	34,5	11,5	дорожні знаки
4	вул. Заболотного (авторинок)	58	870,0	667,0	69,0	дорожні знаки
5	вул. Заболотного (Музей архітектури і побуту) (під час проведення заходів)	120	1800,0	1380,0	138,0	дорожні знаки
6	вул. Інженерна, 1	7	105,0	80,5	11,5	дорожні знаки
7	вул. Лятошинського, 14-18	9	135,0	103,5	11,5	дорожні знаки
8	вул. Плещеєва, 10	19	475,0	218,5	23,0	дорожні знаки
9	пл. Амурська	18	270,0	207,0	23,0	дорожні знаки
10	просп. Глушкова, 5 ("перехоплюючий")	205	5125,0	2357,5	241,5	дорожні знаки/термінал
11	просп. Глушкова, 6	6	90,0	69,0	11,5	дорожні знаки
12	просп. Науки, 3	30	750,0	345,0	34,5	дорожні знаки
13	просп. Науки, 4/2	18	450,0	207,0	23,0	дорожні знаки
14	просп. Науки, 5	53	795,0	609,5	57,5	дорожні знаки
15	просп. Науки, 55 - 55-а	44	1100,0	506,0	46,0	дорожні знаки
16	шосе Столичне/вул. Заболотного	216	5400,0	2484,0	253,0	дорожні знаки
	Спеціально обладнані майданчики для паркування					
	Територіальне розміщення паркувального майданчика (II зона)					
1	вул. Антоновича, 72	45	1125,0	517,5	57,5	дорожні знаки
2	вул. Антоновича, 155-а (заїзд з вул. Велика Васильківська)	15	375,0	172,5	23,0	дорожні знаки
3	вул. Гайдара, 27-31	50	1250,0	575,0	57,5	дорожні знаки
4	вул. Кіровоградська, 34/36	45	1125,0	517,5	57,5	дорожні знаки
5	вул. Кіровоградська/узвіз Фрометівський	30	750,0	345,0	34,5	дорожні знаки
6	вул. Лабораторна, 28	26	650,0	299,0	34,5	дорожні знаки
7	вул. Малевича, 32	42	1050,0	483,0	46,0	дорожні знаки
8	вул. Паньківська, 20/82	17	425,0	195,5	23,0	дорожні знаки
9	вул. Саксаганського, 33 - 51	20	500,0	230,0	23,0	дорожні знаки
10	перетин вул. Жилянської та вул. Еренбурга	15	375,0	172,5	23,0	дорожні знаки
11	на розі вул. Л.Толстого та вул. Паньківської, біля буд. 25/2	15	375,0	172,5	23,0	дорожні знаки
12	пл. Деміївська (під шляхопроводом, навпроти буд. №1 по просп. Науки)	18	450,0	207,0	23,0	дорожні знаки
13	пл. Деміївська, 3 (біля Центрального автовокзалу)	10	250,0	115,0	11,5	дорожні знаки
14	просп. Лобановського, 123	28	700,0	322,0	34,5	дорожні знаки
	Територіальне розміщення паркувального майданчика (III зона)					
1	вул. Вільямса, 3/7	18	450,0	207,0	23,0	дорожні знаки
2	вул. Голосіївська, 13-в	25	625,0	287,5	34,5	дорожні знаки
3	вул. Деміївська, 35 - 41 (навпроти)	206	5150,0	2369,0	241,5	дорожні знаки
4	вул. Заболотного, 1 - 3	25	625,0	287,5	34,5	дорожні знаки
5	вул. Заболотного, 46 - 48	50	1250,0	575,0	57,5	дорожні знаки
6	вул. Заболотного, 94	50	1250,0	575,0	57,5	дорожні знаки
7	вул. Заболотного, між № 152 та № 154	42	1050,0	483,0	46,0	дорожні знаки
8	вул. Костичева Академіка, 3	45	1125,0	517,5	57,5	дорожні знаки
9	вул. Ломоносова, 8	40	1000,0	460,0	46,0	дорожні знаки
10	вул. Ломоносова, 33/43	50	1250,0	575,0	57,5	дорожні знаки
11	вул. Ломоносова, 59	15	375,0	172,5	23,0	дорожні знаки
12	вул. Луценка Д. (навпроти буд. № 9-а)	66	1650,0	759,0	69,0	дорожні знаки
13	вул. Лятошинського, 2-а	27	675,0	310,5	34,5	дорожні знаки
14	вул. Лятошинського, 8	65	1625,0	747,5	80,5	дорожні знаки

15	вул. Лятошинського, 18-Б (навпроти)	30	750,0	345,0	34,5	дорожні знаки
16	вул. Максимовича (навпроти тролейбусного депо)	22	550,0	253,0	23,0	дорожні знаки
17	вул. Саперно-Слобідська, 8 - 10	88	2200,0	1012,0	103,5	дорожні знаки
18	вул. Саперно-Слобідська (навпроти буд. 25)	65	1625,0	747,5	80,5	дорожні знаки
19	вул. Саперно-Слобідська, навпроти буд. 26	45	1125,0	517,5	57,5	дорожні знаки
20	вул. Саперно-Слобідська, 37	17	425,0	195,5	23,0	дорожні знаки
21	вул. Теремківська, 17 - 19	25	625,0	287,5	34,5	дорожні знаки
22	вул. Ракетна, 22	50	1250,0	575,0	57,5	дорожні знаки
23	перетин вул. Амурської та вул. Сумської	18	450,0	207,0	23,0	дорожні знаки
24	перетин вул. Кайсарова та вул. Охтирська	10	250,0	115,0	11,5	дорожні знаки
25	перетин вул. Конєва та вул. Ломоносова	269	6725,0	3093,5	310,5	дорожні знаки
26	перетин вул. Конєва та вул. Касіяна	150	3750,0	1725,0	172,5	дорожні знаки
27	просп. Глушкова, 1	327	8175,0	3760,5	379,5	дорожні знаки
28	просп. Глушкова, 10	20	500,0	230,0	23,0	дорожні знаки
29	просп. Глушкова, 12-а	393	9825,0	4519,5	460,0	дорожні знаки
30	просп. Глушкова, 55 - 59	53	1325,0	609,5	57,5	дорожні знаки
31	просп. Глушкова, 67 (навпроти буд. №36)	20	500,0	230,0	23,0	дорожні знаки
32	просп. Глушкова (біля ст. м. «Теремки»)	50	1250,0	575,0	57,5	дорожні знаки
33	просп. Голосіївський, 15 (біля національної бібліотеки ім.В.І.Вернадського)	25	625,0	287,5	34,5	дорожні знаки
34	просп. Голосіївський, 116	25	625,0	287,5	34,5	дорожні знаки
35	просп. Лобановського, 130	60	1500,0	690,0	46,0	дорожні знаки
36	просп. Науки, 5 під шляхопроводом та поруч	80	2000,0	920,0	92,0	дорожні знаки
37	просп. Науки, 49	285	7125,0	3277,5	333,5	дорожні знаки
38	шосе Столичне, 33 - 35	20	500,0	230,0	23,0	дорожні знаки
	Дарницький р-н					
	Відведені майданчики для паркування					
	Територіальне розміщення паркувального майданчика (III зона)					
1	вул. Бориспільська, 3 - 3-б (ринок "Дарниця")	48	720,0	552,0	57,5	дорожні знаки
2	вул. Вербицького, 20	16	240,0	184,0	23,0	дорожні знаки
3	вул. Декабристів, 12/37 (ринок)	4	60,0	46,0	11,5	дорожні знаки
4	вул. Драгоманова, 27 - 31	25	375,0	287,5	34,5	дорожні знаки
5	вул. Драгоманова, 40-д	24	360,0	276,0	23,0	дорожні знаки
6	вул. Пасхаліна Ю., 1	11	165,0	126,5	11,5	дорожні знаки
7	вул. Привокзальна, 3	25	375,0	287,5	23,0	дорожні знаки
8	вул. Ревуцького, 1/38 - 40, вул. Декабристів, 12/37	37	555,0	425,5	46,0	дорожні знаки
9	вул. Ревуцького, 14 - 22	6	90,0	69,0	11,5	дорожні знаки
10	вул. Сормовська, 15 (навпроти ринку "Дарницький")	27	405,0	310,5	34,5	дорожні знаки
11	вул. Харченка Є., 39	28	420,0	322,0	34,5	дорожні знаки
12	вул. Ялтинська, 7 - 5	32	480,0	368,0	34,5	дорожні знаки
13	проїзд між вул. Ревуцького та просп. Бажана (ст.м. "Харківська")	25	375,0	287,5	34,5	дорожні знаки
14	просп. Бажана (ст.м. "Харківська", майданчик №1)	10	250,0	115,0	11,5	дорожні знаки
15	просп. Бажана (з парної сторони біля ст.м. "Позняки")	12	180,0	138,0	11,5	дорожні знаки

16	просп. Григоренка (біля буд. № 9 по вул. Гришка М.)	8	120,0	92,0	11,5	дорожні знаки
17	просп. Григоренка, 24 - 28	35	525,0	402,5	46,0	дорожні знаки
18	шосе Харківське, 151	7	105,0	80,5	11,5	дорожні знаки
19	шосе Харківське, 201/203	88	1320,0	1012,0	103,5	дорожні знаки
	Спеціально обладнані майданчики для паркування					
	Територіальне розміщення паркувального майданчика (III зона)					
1	вул. Ахматової, 15	45	1125,0	517,5	57,5	дорожні знаки
2	вул. Ахматової, навпроти буд. №28	80	2000,0	920,0	92,0	дорожні знаки
3	вул. Ахматової, 35-а - 35-б	46	1150,0	529,0	57,5	дорожні знаки
4	вул. Ахматової, 35-в	60	1500,0	690,0	69,0	дорожні знаки
5	вул. Ахматової, 37 - 35-а	140	3500,0	1610,0	161,0	дорожні знаки
6	вул. Ахматової, 44 - 46	54	1350,0	621,0	57,5	дорожні знаки
7	вул. Ахматової, навпроти буд. № 46-а - 50 (на розподільчій смузі)	28	700,0	322,0	34,5	дорожні знаки
8	вул. Ахматової, 45 - 47	58	1450,0	667,0	69,0	дорожні знаки
9	вул. Бориспільська, 3/3	50	1250,0	575,0	57,5	дорожні знаки
10	вул. Бориспільська, 12	129	3225,0	1483,5	149,5	дорожні знаки
11	вул. Бориспільська, 12-в	11	275,0	126,5	11,5	дорожні знаки
12	вул. Бориспільська, 17	94	2350,0	1081,0	103,5	дорожні знаки
13	вул. Бориспільська, 19	210	5250,0	2415,0	241,5	дорожні знаки
14	вул. Бориспільська, навпроти 21 - 23-а	25	625,0	287,5	34,5	дорожні знаки
15	вул. Бориспільська, 40	35	875,0	402,5	46,0	дорожні знаки
16	вул. Ващенка (навпроти буд. № 1 - 2) (між вул. Садова, 137-а та вул. Садова, 192-а)	30	750,0	345,0	34,5	дорожні знаки
17	вул. Ващенка (навпроти буд. № 3 - 5) (між вул. Садова, 49-а та вул. Садова, 51-а)	100	2500,0	1150,0	115,0	дорожні знаки
18	вул. Ващенка (навпроти буд. № 5 - 7 та між 50-а Садова вул., -53-а Садова вул.)	79	1975,0	908,5	92,0	дорожні знаки
19	вул. Ващенка, 7 (між 52 та 53 вул. Садовою)	17	425,0	195,5	23,0	дорожні знаки
20	вул. Вербицького, 1-а	46	1150,0	529,0	57,5	дорожні знаки
21	вул. Вереснева, 24	120	3000,0	1380,0	138,0	дорожні знаки
22	перетин вул. Вінграновського та вул. Хвильового М.	18	450,0	207,0	23,0	дорожні знаки
23	перетин вул. Вінграновського та вул. Поліська	21	525,0	241,5	23,0	дорожні знаки
24	вул. Вишняківська, 1	140	3500,0	1610,0	161,0	дорожні знаки
25	вул. Вишняківська, 13	115	2875,0	1322,5	138,0	дорожні знаки
26	вул. Гришка, 3 (заїзд з просп. Григоренка)	25	625,0	287,5	34,5	дорожні знаки
27	вул. Драгоманова, 6-а	250	6250,0	2875,0	287,5	дорожні знаки
28	вул. Драгоманова, 6/1 - 8	80	2000,0	920,0	92,0	дорожні знаки
29	вул. Драгоманова, 13/10	55	1375,0	632,5	69,0	дорожні знаки
30	вул. Драгоманова, 23-б	195	4875,0	2242,5	230,0	дорожні знаки
31	вул. Драгоманова, 31-б	315	7875,0	3622,5	368,0	дорожні знаки
32	вул. Драгоманова, 42	155	3875,0	1782,5	184,0	дорожні знаки
33	вул. Зарічна, навпроти буд. 16 (біля виходу зі ст.м. "Славутич")	22	550,0	253,0	23,0	дорожні знаки
34	вул. Зарічна (на розвороті, біля ст.м. "Славутич") майданчик №1, майданчик №2	40	1000,0	460,0	46,0	дорожні знаки
35	вул. Здолбунівська (з тильної сторони буд. №1-н по вул. Драгоманова)	30	750,0	345,0	34,5	дорожні знаки
36	вул. Здолбунівська (озеро Гарячка)	63	1575,0	724,5	69,0	дорожні знаки
37	вул. Здолбунівська, 2	33	825,0	379,5	34,5	дорожні знаки

38	вул. Здолбунівська, 4 - 6	85	2125,0	977,5	103,5	дорожні знаки
39	вул. Здолбунівська, 7-ж	18	450,0	207,0	23,0	дорожні знаки
40	вул. Здолбунівська, 11-а	40	1000,0	460,0	46,0	дорожні знаки
41	вул. Здолбунівська, 15 (заїзд з вул. Драгоманова)	148	3700,0	1702,0	172,5	дорожні знаки
42	перетин вул. Здолбунівська та вул. Ревуцького	30	750,0	345,0	34,5	дорожні знаки
43	перетин вул. Здолбунівська та просп. Григоренка (майданчик №1)	100	2500,0	1150,0	115,0	дорожні знаки
44	перетин вул. Здолбунівська та просп. Григоренка (майданчик №2)	60	1500,0	690,0	69,0	дорожні знаки
45	вул. Княжий Затон, 4-а	110	2750,0	1265,0	126,5	дорожні знаки
46	вул. Колекторна (навпроти буд. №7 по вул. Ващенка)	20	500,0	230,0	23,0	дорожні знаки
47	вул. Колекторна, біля оз. Небреж (майданчик №1)	78	1950,0	897,0	92,0	дорожні знаки
48	вул. Колекторна, біля оз. Небреж (майданчик №2)	30	750,0	345,0	34,5	дорожні знаки
49	вул. Колекторна, 17	438	10950,0	5037,0	506,0	дорожні знаки
50	вул. Кошиця, 1/38	32	800,0	368,0	34,5	дорожні знаки
51	вул. Кравчука, навпроти буд. №5 - №5-а по вул. Ревуцького	86	2150,0	989,0	103,5	дорожні знаки
52	вул. Крушельницької С., 2	31	775,0	356,5	34,5	дорожні знаки
53	вул. Крушельницької С., 15-а	31	775,0	356,5	34,5	дорожні знаки
54	Перетин вул. Крушельницької С. та просп. Григоренка	40	1000,0	460,0	46,0	дорожні знаки
55	вул. Любарського, 10-Н	50	1250,0	575,0	57,5	дорожні знаки
56	вул. Мишуги, 4/1	50	1250,0	575,0	57,5	дорожні знаки
57	вул. Поліська, 10 - 14	30	750,0	345,0	34,5	дорожні знаки
58	вул. Пчілки О., 2	86	2150,0	989,0	103,5	дорожні знаки
59	вул. Пчілки О., 2 - 2-а	23	575,0	264,5	23,0	дорожні знаки
60	вул. Пчілки О., 3-а	89	2225,0	1023,5	103,5	дорожні знаки
61	вул. Пчілки О., 4	70	1750,0	805,0	80,5	дорожні знаки
62	вул. Ревуцького, 1 (вздовж автостоянки)	160	4000,0	1840,0	184,0	дорожні знаки
63	вул. Ревуцького, 13-б	30	750,0	345,0	34,5	дорожні знаки
64	вул. Ревуцького, 13-в	50	1250,0	575,0	57,5	дорожні знаки
65	вул. Ревуцького, 15	40	1000,0	460,0	46,0	дорожні знаки
66	вул. Ревуцького, 19/1	72	1800,0	828,0	80,5	дорожні знаки
67	вул. Ревуцького, навпроти буд. 25	80	2000,0	920,0	92,0	дорожні знаки
68	вул. Ревуцького, 36/2	20	500,0	230,0	23,0	дорожні знаки
69	вул. Ревуцького, 42	100	2500,0	1150,0	115,0	дорожні знаки
70	вул. Ремонтна, 8	25	625,0	287,5	34,5	дорожні знаки
71	вул. Руденко Л., 10-а	90	2250,0	1035,0	103,5	дорожні знаки
72	вул. Русової С., навпроти буд. № 28 по вул. Чавдар Є.	50	1250,0	575,0	57,5	дорожні знаки
73	перетин вул. Русової С. та вул. Колекторна	50	1250,0	575,0	57,5	дорожні знаки
74	перетин вул. Русової С. та вул. Ващенка	36	900,0	414,0	46,0	дорожні знаки
75	вул. Світла, біля буд. 3-д	22	550,0	253,0	23,0	дорожні знаки
76	перетин вул. Світлої та вул. Автопаркова	57	1425,0	655,5	69,0	дорожні знаки
77	вул. Сімферопольська, 13-а	15	375,0	172,5	23,0	дорожні знаки
78	вул. Сортувальна, 2	84	2100,0	966,0	92,0	дорожні знаки
79	вул. Сортувальна, 11-а	116	2900,0	1334,0	138,0	дорожні знаки
80	вул. Сортувальна, 20	35	875,0	402,5	46,0	дорожні знаки
81	вул. Староборисполільська, 1 (ст.м. "Червоний хутір")	50	1250,0	575,0	57,5	дорожні знаки
82	перетин вул. Староборисполільська та вул. Хвильового М.	35	875,0	402,5	46,0	дорожні знаки

83	перетин вул. Староборисполська та вул. Ялинкова	30	750,0	345,0	34,5	дорожні знаки
84	вул. Ташкентська (ст. м. "Бориспільська")	33	825,0	379,5	34,5	дорожні знаки
85	вул. Ташкентська, 60	30	750,0	345,0	34,5	дорожні знаки
86	вул. Тепловозна, (біля Дарницького шосе)	15	375,0	172,5	23,0	дорожні знаки
87	вул. Урлівська, 4-а	170	4250,0	1955,0	195,5	дорожні знаки
88	вул. Урлівська, 34	170	4250,0	1955,0	195,5	дорожні знаки
89	вул. Харченка Є., 55 (Бортничі)	50	1250,0	575,0	57,5	дорожні знаки
90	вул. Харченка Є., 59 (Бортничі)	50	1250,0	575,0	57,5	дорожні знаки
91	вул. Харченка Є., 65 (навпроти) (Бортничі)	110	2750,0	1265,0	126,5	дорожні знаки
92	перетин вул. К.Осьмака та вул. Харченка Є. (Бортничі)	29	725,0	333,5	34,5	дорожні знаки
93	вул. Центральна, 13-д	35	875,0	402,5	46,0	дорожні знаки
94	вул. Чавдар, 1 - 3	40	1000,0	460,0	46,0	дорожні знаки
95	вул. Чавдар, 2 (навпроти)	17	425,0	195,5	23,0	дорожні знаки
96	вул. Чавдар, 3 - 5 (навпроти будинків)	23	575,0	264,5	23,0	дорожні знаки
97	вул. Чавдар, 22 - 24	58	1450,0	667,0	69,0	дорожні знаки
98	вул. Чавдар, 22 - 24 (навпроти будинків)	60	1500,0	690,0	69,0	дорожні знаки
99	набережна Дніпровська, 17	80	2000,0	920,0	92,0	дорожні знаки
100	набережна Дніпровська, 19 (навпроти будинку)	51	1275,0	586,5	57,5	дорожні знаки
101	набережна Дніпровська, 26-а	60	1500,0	690,0	69,0	дорожні знаки
102	просп. Бажана (з парної сторони біля шляхопроводу ст. метро "Осокорки")	137	3425,0	1575,5	161,0	дорожні знаки
103	просп. Бажана, біля Південного мосту, ст.м. "Славутич" (майданчик 1)	40	1000,0	460,0	46,0	дорожні знаки
104	просп. Бажана, біля Південного мосту, ст.м. "Славутич" (майданчик 2)	42	1050,0	483,0	46,0	дорожні знаки
105	просп. Бажана, біля Південного мосту, ст.м. "Славутич" (майданчик 3)	46	1150,0	529,0	57,5	дорожні знаки
106	просп. Бажана (ст. метро "Харківська", майданчик під шляхопроводом)	49	1225,0	563,5	57,5	дорожні знаки
107	просп. Бажана, навпроти буд. 1, 1/2 по вул. Гмирі	78	1950,0	897,0	92,0	дорожні знаки
108	просп. Бажана, біля буд. 3-а	38	950,0	437,0	46,0	дорожні знаки
109	просп. Бажана, майданчики № 1, № 2 (між вул. Руденко Л. та просп. Григоренка П.)	330	8250,0	3795,0	379,5	дорожні знаки
110	просп. Бажана, 16-д	70	1750,0	805,0	80,5	дорожні знаки
111	просп. Бажана (навпроти буд. №24/1-26)	99	2475,0	1138,5	115,0	дорожні знаки
112	просп. Бажана, 30	226	5650,0	2599,0	253,0	дорожні знаки
113	просп. Бажана, 36	40	1000,0	460,0	46,0	дорожні знаки
114	просп. Григоренка - вул. Здолбунівська (майданчик №1)	340	8500,0	3910,0	391,0	дорожні знаки
115	просп. Григоренка - вул. Здолбунівська (майданчик №2)	73	1825,0	839,5	80,5	дорожні знаки
116	просп. Григоренка (на перетині з вул. О.Пчілки)	100	2500,0	1150,0	115,0	дорожні знаки
117	просп. Григоренка, 1	72	1800,0	828,0	80,5	дорожні знаки
118	просп. Григоренка (навпроти буд. №1)	288	7200,0	3312,0	333,5	дорожні знаки

119	просп. Григоренка (біля буд. №2 по вул. Пчілки О.)	18	450,0	207,0	23,0	дорожні знаки
120	просп. Григоренка (навпроти буд. №5)	190	4750,0	2185,0	218,5	дорожні знаки
121	просп. Григоренка, 7	50	1250,0	575,0	57,5	дорожні знаки
122	просп. Григоренка, 7-в	50	1250,0	575,0	57,5	дорожні знаки
123	просп. Григоренка, 12	38	950,0	437,0	46,0	дорожні знаки
124	просп. Григоренка, 13	109	2725,0	1253,5	126,5	дорожні знаки
125	просп. Григоренка, 14 - 16	111	2775,0	1276,5	126,5	дорожні знаки
126	просп. Григоренка, 26-а	60	1500,0	690,0	69,0	дорожні знаки
127	просп. Григоренка, 28-б	89	2225,0	1023,5	103,5	дорожні знаки
128	просп. Григоренка, 31	60	1500,0	690,0	69,0	дорожні знаки
129	просп. Григоренка, 38	65	1625,0	747,5	80,5	дорожні знаки
130	просп. Григоренка, розподільча смуга (навпроти будинків на вул. Мишуги, 10,12)	113	2825,0	1299,5	126,5	дорожні знаки
131	перетин просп. Григоренка та просп. Бажана (біля ст.м. "Позняки")	26	650,0	299,0	34,5	дорожні знаки
132	просп. Григоренка (біля буд. 1/5 по вул. Крушельницької)	27	675,0	310,5	58,5	дорожні знаки
133	шосе Харківське, 17-а	150	3750,0	1725,0	172,5	дорожні знаки
134	шосе Харківське, 146	58	1450,0	667,0	69,0	дорожні знаки
135	шосе Харківське, 148	27	675,0	310,5	34,5	дорожні знаки
136	шосе Харківське, 156	35	875,0	402,5	46,0	дорожні знаки
137	шосе Харківське, 158	24	600,0	276,0	23,0	дорожні знаки
138	шосе Харківське, 160-а	35	875,0	402,5	46,0	дорожні знаки
139	шосе Харківське, 166	20	500,0	230,0	23,0	дорожні знаки
140	шосе Харківське, 168-с	35	875,0	402,5	46,0	дорожні знаки
141	шосе Харківське, 174-а	55	1375,0	632,5	69,0	дорожні знаки
142	шосе Харківське, 180/21	74	1850,0	851,0	80,5	дорожні знаки
	Деснянський р-н					
	Відведені майданчики для паркування					
	Територіальне розміщення паркувального майданчика (III зона)					
1	вул. Бальзака (від вул. Градинської до вул. Лаврухіна)	8	120,0	92,0	11,5	дорожні знаки
2	вул. Біломорська (навпроти ТЦ "Даринок")	20	300,0	230,0	23,0	дорожні знаки
3	вул. Біломорська, 1	29	435,0	333,5	34,5	дорожні знаки
4	вул. Братиславська (ринок "Лісовий")	48	720,0	552,0	57,5	дорожні знаки
5	вул. Братиславська (ринок "Юність")	8	120,0	92,0	11,5	дорожні знаки
6	вул. Братиславська, 3 (лікарня швидкої допомоги)	78	1170,0	897,0	92,0	дорожні знаки
7	вул. Волкова, 4	66	990,0	759,0	80,5	дорожні знаки
8	вул. Градинська, 14 - 18, 11	15	225,0	172,5	23,0	дорожні знаки
9	вул. Електротехнічна, 2 (ринок "Глорія")	154	3850,0	1771,0	172,5	дорожні знаки
10	вул. Електротехнічна, 2-а	47	705,0	540,5	57,5	дорожні знаки
11	вул. Електротехнічна (ринок "Фермер" - ринок "Троєщина")	104	1560,0	1196,0	115,0	дорожні знаки
12	вул. Кіото, 19 (сезонний з 27.08 по 30.06)	10	150,0	115,0	11,5	дорожні знаки
13	вул. Кіото, 23	17	255,0	195,5	23,0	дорожні знаки
14	вул. Лаврухіна М. (біля ТЦ "Район")	15	225,0	172,5	23,0	дорожні знаки
15	вул. Лісківська, 2/71	10	150,0	115,0	11,5	дорожні знаки
16	вул. Лісківська, 4 - 6	47	705,0	540,5	575,0	дорожні знаки
17	вул. Милославська, 5	13	195,0	149,5	11,5	дорожні знаки
18	вул. Милославська, 19 - 21	33	495,0	379,5	34,5	дорожні знаки
19	вул. Милославська, 31 - 35	25	375,0	287,5	34,5	дорожні знаки
20	вул. Милославська, 49	23	345,0	264,5	23,0	дорожні знаки

21	вул. Миропільська (ринок "Лісовий")	40	600,0	460,0	46,0	дорожні знаки
22	вул. Мурманська (біля АЗС)	12	180,0	138,0	11,5	дорожні знаки
23	вул. Мурманська, 5	15	225,0	172,5	23,0	дорожні знаки
24	вул. Попудренка (ст. м. "Лісова")	14	210,0	161,0	11,5	дорожні знаки
25	вул. Попудренка, 52-а	6	90,0	69,0	11,5	дорожні знаки
26	вул. Радунська, 42/10	25	375,0	287,5	34,5	дорожні знаки
27	вул. Цвєтаєвої, 14 - 16	33	495,0	379,5	34,5	дорожні знаки
28	вул. Шолом-Алейхема (проїзд між ринками)	26	390,0	299,0	34,5	дорожні знаки
29	вул. Шолом-Алейхема, 4	8	120,0	92,0	11,5	дорожні знаки
30	вул. Шолом-Алейхема, 6	12	180,0	138,0	11,5	дорожні знаки
31	просп. Броварський (ст. м. "Лісова")	18	270,0	207,0	34,5	дорожні знаки
32	просп. Броварський (ст.м. "Чернігівська")	5	75,0	57,5	11,5	дорожні знаки
33	просп. Маяковського, 69	87	2175,0	1000,5	103,5	дорожні знаки
34	просп. Маяковського, 79	60	1500,0	690,0	69,0	дорожні знаки
	Спеціально обладнані майданчики для паркування					
	Територіальне розміщення паркувального майданчика (III зона)					
1	вул. Бальзака, 1-а (вздовж лінії швидкісного трамвая)	100	2500,0	1150,0	115,0	дорожні знаки
2	вул. Бальзака, 3	8	200,0	92,0	11,5	дорожні знаки
3	вул. Бальзака, 3-а (вздовж лінії швидкісного трамвая)	52	1300,0	598,0	57,5	дорожні знаки
4	вул. Бальзака, 4	28	700,0	322,0	34,5	дорожні знаки
5	вул. Бальзака, 4 - 6	50	1250,0	575,0	57,5	дорожні знаки
6	вул. Бальзака, 4-а - 4-б	50	1250,0	575,0	57,5	дорожні знаки
7	вул. Бальзака (навпроти будинку №4) (вздовж лінії швидкісного трамвая)	61	1525,0	701,5	69,0	дорожні знаки
8	вул. Бальзака, 6	20	500,0	230,0	23,0	дорожні знаки
9	вул. Бальзака, 8-г (вздовж лінії швидкісного трамвая)	112	2800,0	1288,0	126,5	дорожні знаки
10	вул. Бальзака, 8-в	47	1175,0	540,5	57,5	дорожні знаки
11	вул. Бальзака, 10-а (вздовж лінії швидкісного трамвая)	111	2775,0	1276,5	126,5	дорожні знаки
12	вул. Бальзака, 16 - 18 (вздовж лінії швидкісного трамвая)	110	2750,0	1265,0	126,5	дорожні знаки
13	вул. Бальзака, 28-а (вздовж лінії швидкісного трамвая)	133	3325,0	1529,5	149,5	дорожні знаки
14	вул. Бальзака, 40-а (вздовж лінії швидкісного трамвая)	210	5250,0	2415,0	241,5	дорожні знаки
15	вул. Бальзака, 46-а (вздовж лінії швидкісного трамвая)	133	3325,0	1529,5	149,5	дорожні знаки
16	вул. Бальзака, 49-а (вздовж лінії швидкісного трамвая)	77	1925,0	885,5	80,5	дорожні знаки
17	вул. Бальзака, біля 49-а (вздовж лінії швидкісного трамвая)	50	1250,0	575,0	57,5	дорожні знаки
18	вул. Бальзака, 52/22 (вздовж лінії швидкісного трамвая)	27	675,0	310,5	34,5	дорожні знаки
19	вул. Бальзака, 53-а (вздовж лінії швидкісного трамвая)	130	3250,0	1495,0	149,5	дорожні знаки
20	вул. Бальзака, 55-а (вздовж лінії швидкісного трамвая)	151	3775,0	1736,5	172,5	дорожні знаки
21	вул. Бальзака, 57 (між а/с № 6 та мостом) (вздовж лінії швидкісного трамвая)	63	1575,0	724,5	69,0	дорожні знаки
22	вул. Бальзака, 61-б	22	550,0	253,0	23,0	дорожні знаки
23	вул. Бальзака, 63-а (вздовж лінії швидкісного трамвая) майданчик 1	111	2775,0	1276,5	126,5	дорожні знаки

24	вул. Бальзака, 63-а (вздовж лінії швидкісного трамвая) майданчик 2	69	1725,0	793,5	80,5	дорожні знаки
25	вул. Бальзака, 64-а (вздовж лінії швидкісного трамвая)	84	2100,0	966,0	92,0	дорожні знаки
26	вул. Бальзака, 72-а (вздовж лінії швидкісного трамвая)	111	2775,0	1276,5	126,5	дорожні знаки
27	вул. Бальзака, 75-а (вздовж лінії швидкісного трамвая)	93	2325,0	1069,5	103,5	дорожні знаки
28	вул. Бальзака, 77-а (вздовж лінії швидкісного трамвая)	145	3625,0	1667,5	172,5	дорожні знаки
29	вул. Бальзака, 80-а (вздовж лінії швидкісного трамвая)	107	2675,0	1230,5	126,5	дорожні знаки
30	вул. Бальзака, 82-а (вздовж лінії швидкісного трамвая)	139	3475,0	1598,5	161,0	дорожні знаки
31	вул. Бальзака, 83-а (вздовж лінії швидкісного трамвая)	163	4075,0	1874,5	184,0	дорожні знаки
32	вул. Бальзака, 83-а (біля а/с №2)	20	500,0	230,0	23,0	дорожні знаки
33	вул. Бальзака, 91/29-а	18	450,0	207,0	23,0	дорожні знаки
34	вул. Бальзака, 94-а (вздовж лінії швидкісного трамвая)	111	2775,0	1276,5	126,5	дорожні знаки
35	перетин вул. Бальзака та вул. Градинська	45	1125,0	517,5	57,5	дорожні знаки
36	перетин вул. Бальзака та вул. Данькевича	50	1250,0	575,0	57,5	дорожні знаки
37	перетин вул. Бальзака та вул. Каштанова	25	625,0	287,5	34,5	дорожні знаки
38	вул. Беретті Вікентія, 4 - 8	30	750,0	345,0	34,5	дорожні знаки
39	вул. Братиславська, 3	129	3225,0	1483,5	149,5	дорожні знаки
40	вул. Братиславська, 6 - 8	44	1100,0	506,0	46,0	дорожні знаки
41	вул. Братиславська, 9	230	5750,0	2645,0	264,5	дорожні знаки
42	вул. Братиславська, 9 (на перетині з просп. Лісовий)	40	1000,0	460,0	46,0	дорожні знаки
43	вул. Братиславська, 34	130	3250,0	1495,0	149,5	дорожні знаки
44	вул. Братиславська, 38	28	700,0	322,0	34,5	дорожні знаки
45	перетин вул. Братиславська та вул. Шолом-Алейхема (під шляхопроводом)	40	1000,0	460,0	46,0	дорожні знаки
46	вул. Волкова, 2	44	1100,0	506,0	46,0	дорожні знаки
47	вул. Волкова, 8-а	78	1950,0	897,0	92,0	дорожні знаки
48	вул. Волкова, 14 - 16	90	2250,0	1035,0	103,5	дорожні знаки
49	вул. Данькевича, 16	107	2675,0	1230,5	126,5	дорожні знаки
50	вул. Драйзера, 26	19	475,0	218,5	23,0	дорожні знаки
51	вул. Електротехнічна (від вул. Сабурова до а/с "Обрій-2000")	208	5200,0	2392,0	218,5	дорожні знаки
52	вул. Електротехнічна, (біля ГКБ "Алмаз")	50	1250,0	575,0	57,5	дорожні знаки
53	вул. Електротехнічна, 9 (навпроти)	10	250,0	115,0	11,5	дорожні знаки
54	вул. Електротехнічна, 10	24	600,0	276,0	23,0	дорожні знаки
55	вул. Електротехнічна, біля буд. №14 по вул. Закревського	50	1250,0	575,0	57,5	дорожні знаки
56	вул. Електротехнічна, 63 (біля ГБК "Омега"), майданчик №1	44	1100,0	506,0	46,0	дорожні знаки
57	вул. Електротехнічна, 63 (біля ГБК "Омега"), майданчик №2	55	1375,0	632,5	69,0	дорожні знаки
58	вул. Жукова, 21-а	36	900,0	414,0	46,0	дорожні знаки
59	вул. Жукова, 26	33	825,0	379,5	34,5	дорожні знаки
60	вул. Жукова, 45	35	875,0	402,5	46,0	дорожні знаки
61	вул. Жукова, 55/6	45	1125,0	517,5	57,5	дорожні знаки

62	перехрестя вул. Жукова та вул. Шолом Алейхема	40	1000,0	460,0	46,0	дорожні знаки
63	вул. Закревського, 12	22	550,0	253,0	23,0	дорожні знаки
64	вул. Закревського, 42	122	3050,0	1403,0	138,0	дорожні знаки
65	вул. Закревського, 42 (навпроти буд. 91)	78	1950,0	897,0	92,0	дорожні знаки
66	вул. Закревського, 63 (навпроти)	40	1000,0	460,0	46,0	дорожні знаки
67	вул. Закревського, 65 - 67	65	1625,0	747,5	80,5	дорожні знаки
68	вул. Закревського, 93	49	1225,0	563,5	57,5	дорожні знаки
69	вул. Закревського, 93 (гаражний кооператив "Північ", майданчик №2)	22	550,0	253,0	23,0	дорожні знаки
70	вул. Закревського, 93 (гаражний кооператив "Північ", майданчик №3)	22	550,0	253,0	23,0	дорожні знаки
71	вул. Закревського, 95-97 (майданчик №2)	20	500,0	230,0	23,0	дорожні знаки
72	вул. Закревського, 97-а	25	625,0	287,5	34,5	дорожні знаки
73	вул. Закревського, 97-а, майданчик 2	17	425,0	195,5	23,0	дорожні знаки
74	вул. Закревського, 97-а, майданчик 3	80	2000,0	920,0	92,0	дорожні знаки
75	вул. Закревського, 97 - 95	33	825,0	379,5	34,5	дорожні знаки
76	перетин вул. Закревського - вул. Милославської	38	950,0	437,0	46,0	дорожні знаки
77	вул. Каштанова, 8	15	375,0	172,5	23,0	дорожні знаки
78	вул. Кіото, 5	25	625,0	287,5	34,5	дорожні знаки
79	вул. Кіото, 5, майданчик 1	120	3000,0	1380,0	138,0	дорожні знаки
80	вул. Кіото, 5 - 9	104	2600,0	1196,0	115,0	дорожні знаки
81	вул. Курчатова, 3	43	1075,0	494,5	46,0	дорожні знаки
82	вул. Курчатова, 5	28	700,0	322,0	34,5	дорожні знаки
83	вул. Лісківська, 11	67	1675,0	770,5	80,5	дорожні знаки
84	вул. Лісківська, 20 - 22	30	750,0	345,0	34,5	дорожні знаки
85	вул. Лісківська, 24	17	425,0	195,5	23,0	дорожні знаки
86	вул. Лісківська (навпроти буд. № 22)	15	375,0	172,5	23,0	дорожні знаки
87	перетин вул. Лісківська та вул. Милославська	30	750,0	345,0	34,5	дорожні знаки
88	вул. Макаренка (біля "Радосинь")	17	425,0	195,5	23,0	дорожні знаки
89	вул. Милославська, 2	50	1250,0	575,0	57,5	дорожні знаки
90	вул. Милославська, 2, майданчик №2	45	1125,0	517,5	57,5	дорожні знаки
91	вул. Милославська, 2-а навпроти	25	625,0	287,5	34,5	дорожні знаки
92	вул. Милославська, 2-а	11	275,0	126,5	11,5	дорожні знаки
93	вул. Милославська, 2-б - 2-в	22	550,0	253,0	12,5	дорожні знаки
94	вул. Милославська, 4	17	425,0	195,5	23,0	дорожні знаки
95	вул. Милославська, 12-а - 12-б	22	550,0	253,0	23,0	дорожні знаки
96	вул. Милославська, 28-в	17	425,0	195,5	23,0	дорожні знаки
97	вул. Милославська, 6	37	925,0	425,5	46,0	дорожні знаки
98	вул. Милославська, 10-а	12	300,0	138,0	23,0	дорожні знаки
99	вул. Милославська, 25	40	1000,0	460,0	46,0	дорожні знаки
100	вул. Милославська, 25 - 31/100	30	750,0	345,0	34,5	дорожні знаки
101	вул. Милославська, 41 - 47	130	3250,0	1495,0	149,5	дорожні знаки
102	вул. Милославська, 49	44	1100,0	506,0	46,0	дорожні знаки
103	вул. Милославська (навпроти буд. №74/9 - 79/15 по просп. В.Маяковського)	30	750,0	345,0	34,5	дорожні знаки
104	перетин вул. Милославської та вул. Закревського (майданчик №2)	30	750,0	345,0	34,5	дорожні знаки
105	вул. Мілютенка, 11 - 11-а	30	750,0	345,0	34,5	дорожні знаки
106	вул. Мілютенка, 11-а	35	875,0	402,5	46,0	дорожні знаки
107	вул. Мілютенка, 16 - 18	35	875,0	402,5	46,0	дорожні знаки

108	вул. Мілютенка, 19-а	85	2125,0	977,5	103,5	дорожні знаки
109	вул. Мілютенка, 28	98	2450,0	1127,0	115,0	дорожні знаки
110	вул. Мілютенка, 42	33	825,0	379,5	34,5	дорожні знаки
111	вул. Мілютенка, 44	44	1100,0	506,0	46,0	дорожні знаки
112	перетин вул. Мілютенка та Волгоградської пл.	11	275,0	126,5	11,5	дорожні знаки
113	вул. Пухівська, 1 - 3	35	875,0	402,5	46,0	дорожні знаки
114	вул. Пухівська, 2	33	825,0	379,5	34,5	дорожні знаки
115	вул. Пухівська, 3-а	26	650,0	299,0	34,5	дорожні знаки
116	вул. Пухівська, навпроти буд. №6	30	750,0	345,0	34,5	дорожні знаки
117	вул. Радунська, 9	50	1250,0	575,0	57,5	дорожні знаки
118	вул. Радунська, 26	22	550,0	253,0	23,0	дорожні знаки
119	вул. Сабурова О., 2-а (біля "Metro Cash&Carry")	22	550,0	253,0	23,0	дорожні знаки
120	вул. Сабурова О., 3	26	650,0	299,0	34,5	дорожні знаки
121	вул. Сабурова О., 20-а	10	250,0	115,0	11,5	дорожні знаки
122	перетин вул. Сабурова та вул. Електротехнічної	53	1325,0	609,5	57,5	дорожні знаки
123	вул. Хоткевича Г., 22-а	22	550,0	253,0	23,0	дорожні знаки
124	вул. Шолом-Алейхема, 1	14	350,0	161,0	11,5	дорожні знаки
125	вул. Шолом-Алейхема, 6-а	100	2500,0	1150,0	115,0	дорожні знаки
126	вул. Шолом-Алейхема, 17-б	19	475,0	218,5	23,0	дорожні знаки
127	вул. Шолом-Алейхема, 21/25 на перетині з вул. Жукова	28	700,0	322,0	34,5	дорожні знаки
128	перетин вул. Хоткевича Г. та пров. Карельського (навпроти вул. Хоткевича Г.)	30	750,0	345,0	34,5	дорожні знаки
129	просп. Броварський, 3-б (перед АЗС ТНК)	40	1000,0	460,0	46,0	дорожні знаки
130	просп. Ватутіна (Московський міст)	283	7075,0	3254,5	322,0	дорожні знаки
131	просп. Ватутіна, 3-а	200	5000,0	2300,0	230,0	дорожні знаки
132	просп. Ватутіна, 3-б	100	2500,0	1150,0	115,0	дорожні знаки
133	на розі просп. Ватутіна та вул. Драйзера	40	1000,0	460,0	46,0	дорожні знаки
134	просп. Ватутіна, 11 (біля АЗС)	40	1000,0	460,0	46,0	дорожні знаки
135	просп. Лісовий, 4	15	375,0	172,5	23,0	дорожні знаки
136	просп. Лісовий, 6	20	500,0	230,0	23,0	дорожні знаки
137	просп. Лісовий, 26	20	500,0	230,0	23,0	дорожні знаки
138	просп. Лісовий, 43-а	40	1000,0	460,0	46,0	дорожні знаки
139	міст Московський (парк Дружби Народів)	230	5750,0	2645,0	264,5	дорожні знаки
	Дніпровський р-н					
	Відведені майданчики для паркування					
	Територіальне розміщення паркувального майданчика (III зона)					
1	бульв. Перова, 15	20	300,0	230,0	23,0	дорожні знаки
2	бульв. Перова, 19-а	46	690,0	529,0	57,5	дорожні знаки / паркомат
3	бульв. Перова, 23	9	135,0	103,5	11,5	дорожні знаки / паркомат
4	бульв. Перова, 30 - 32	22	330,0	253,0	23,0	дорожні знаки
5	бульв. Перова, 36	15	225,0	172,5	23,0	дорожні знаки
6	бульв. Перова, 40	13	195,0	149,5	11,5	дорожні знаки
7	вул. Малишка, 3	88	1320,0	1012,0	103,5	дорожні знаки/паркомати
8	вул. Микитенка (вздовж авторинку)	20	300,0	230,0	23,0	дорожні знаки / паркомат
9	вул. Микитенка, 5 - 1/38	8	120,0	92,0	11,5	дорожні знаки
10	вул. Микільсько-Слобідська, 5-а	34	510,0	391,0	34,5	дорожні знаки
11	вул. Миропільська, 23/16	8	120,0	92,0	11,5	дорожні знаки
12	вул. Миропільська, 35 - 27/16	48	720,0	552,0	57,5	дорожні знаки
13	вул. Митрополита Шептицького А., 10	7	105,0	80,5	11,5	дорожні знаки

14	вул. Окіпної Р., 3	15	225,0	172,5	23,0	дорожні знаки
15	вул. Сверстюка Є., 8 - 8-а, 19 - 9	45	675,0	517,5	57,5	дорожні знаки
16	вул. Стальського (авторинок)	40	600,0	460,0	46,0	дорожні знаки/паркомат
17	вул. Стальського, 34/2 - 4	24	360,0	276,0	23,0	дорожні знаки
18	вул. Труханівська (біля Московського мосту) (майданчик №1) (сезонний з 01.05 по 01.09)	100	2500,0	1150,0	115,0	дорожні знаки
19	вул. Труханівська (біля Московського мосту) (майданчик №2) (сезонний з 01.05 по 01.09)	160	4000,0	1840,0	184,0	дорожні знаки
20	острів Венеціанський (ст.м."Гідропарк")	20	500,0	230,0	23,0	дорожні знаки
21	проїзд між просп. Броварським та вул. Малишка	18	270,0	207,0	34,5	дорожні знаки
22	просп. Броварський (ст. м. "Дарниця")	30	450,0	345,0	34,5	дорожні знаки
23	просп. Броварський (ст.м."Гідропарк") Північна сторона (сезонний з 01.05 по 01.09)	54	810,0	621,0	57,5	дорожні знаки
24	просп. Соборності, 2/1-а	29	725,0	333,5	34,5	дорожні знаки
25	просп. Соборності, 15	15	225,0	172,5	23,0	дорожні знаки
	Спеціально обладнані майданчики для паркування					
	Територіальне розміщення паркувального майданчика (III зона)					
1	бульв. Гашека Я., навпроти буд. 2 по пров. Лобачевського	30	750,0	345,0	34,5	дорожні знаки
2	бульв. Гашека Я., 18, 17	60	1500,0	690,0	69,0	дорожні знаки
3	бульв. Перова, 8	20	500,0	230,0	23,0	дорожні знаки
4	бульв. Перова, 21	45	1125,0	517,5	57,5	дорожні знаки
5	бульв. Перова, 27-а	120	3000,0	1380,0	138,0	дорожні знаки
6	бульв. Перова, біля буд. 27-а	20	500,0	230,0	23,0	дорожні знаки
7	вул. Азербайджанська, перетин з вул. Хоткевича Г.	56	1400,0	644,0	69,0	дорожні знаки
8	вул. Алма-Атинська, 41-б	140	3500,0	1610,0	161,0	дорожні знаки
9	вул. Алма-Атинська, 74	50	1250,0	575,0	57,5	дорожні знаки
10	вул. Березнева, 12	15	375,0	172,5	23,0	дорожні знаки
11	вул. Березняківська, 17	200	5000,0	2300,0	230,0	дорожні знаки
12	вул. Березняківська, 19	200	5000,0	2300,0	230,0	дорожні знаки
13	вул. Березняківська, 21	30	750,0	345,0	34,5	дорожні знаки
14	вул. Березняківська, 23	40	1000,0	460,0	46,0	дорожні знаки
15	вул. Будівельників, 12 (8-б, 8)	40	1000,0	460,0	46,0	дорожні знаки
16	вул. Вершигори, (навпроти буд. № 3 - 5)	70	1750,0	805,0	80,5	дорожні знаки
17	вул. Вершигори, 2 (навпроти)	375	9375,0	4312,5	437,0	дорожні знаки
18	вул. Вершигори, 2 (навпроти у розворотному кільці)	100	2500,0	1150,0	115,0	дорожні знаки
19	вул. Вершигори, 9, 9-а	40	1000,0	460,0	46,0	дорожні знаки
20	вул. Вифлеємська, 4	30	750,0	345,0	34,5	дорожні знаки
21	вул. Воскресенська, 2-а	160	4000,0	1840,0	184,0	дорожні знаки
22	вул. Жмаченка, 7	40	600,0	460,0	46,0	дорожні знаки
23	вул. Жмаченка, 9	90	2250,0	1035,0	103,5	дорожні знаки
24	вул. Запорожця, 26	40	1000,0	460,0	46,0	дорожні знаки
25	вул. Ентузіастів, 51/24 (навпроти)	100	2500,0	1150,0	115,0	дорожні знаки
26	вул. Калачівська, 11	60	1500,0	690,0	69,0	дорожні знаки
27	вул. Кармалюка, 47	60	1500,0	690,0	69,0	дорожні знаки
28	вул. Каунаська, 4/6	60	1500,0	690,0	69,0	дорожні знаки
29	вул. Каунаська, 6/1	18	450,0	207,0	34,5	дорожні знаки
30	вул. Каунаська, 8/2	30	750,0	345,0	34,5	дорожні знаки
31	вул. Каховська, 64 (майданчик №1)	76	1900,0	874,0	92,0	дорожні знаки
32	вул. Каховська, 64 (майданчик №2)	42	1050,0	483,0	46,0	дорожні знаки

33	вул. Кибальчича, 2-а	130	3250,0	1495,0	149,5	дорожні знаки
34	вул. Космічна, 6 - 8	100	2500,0	1150,0	115,0	дорожні знаки
35	вул. Курнатовського, 2	247	6175,0	2840,5	287,5	дорожні знаки
36	вул. Микитенка (біля авторинку)	69	1725,0	793,5	80,5	дорожні знаки
37	вул. Микільсько-Слобідська, 6/2	130	3250,0	1495,0	149,5	дорожні знаки
38	вул. Микільсько-Слобідська, 6/2	55	1375,0	632,5	69,0	дорожні знаки
39	вул. Микільсько-Слобідська (навпроти буд. №15 по просп. Броварському)	30	750,0	345,0	34,5	дорожні знаки
40	вул. Миколайчука І., 2/19	254	6350,0	2921,0	287,5	дорожні знаки
41	вул. Миколайчука І., 3-а - 3/1	20	500,0	230,0	23,0	дорожні знаки
42	вул. Миколайчука І., 19-а	43	1075,0	494,5	46,0	дорожні знаки
43	вул. Миропільська, 8-б	20	500,0	230,0	23,0	дорожні знаки
44	вул. Миропільська, 35-б	111	2775,0	1276,5	126,5	дорожні знаки
45	вул. Миропільська, 37-в	25	625,0	287,5	34,5	дорожні знаки
46	вул. Мініна, 4	40	1000,0	460,0	46,0	дорожні знаки
47	вул. Окіпної Р., 4-б	37	925,0	425,5	46,0	дорожні знаки
48	вул. Панельна, 2	500	12500,0	5750,0	575,0	дорожні знаки
49	вул. Попудренка, 44	45	1125,0	517,5	57,5	дорожні знаки
50	вул. Празька, 18-а	46	1150,0	529,0	57,5	дорожні знаки
51	вул. Празька, 18 - 18-а	40	1000,0	460,0	46,0	дорожні знаки
52	вул. Райдужна, 14	25	625,0	287,5	34,5	дорожні знаки
53	вул. Райдужна, 37	100	2500,0	1150,0	115,0	дорожні знаки
54	на перетині вул. Сергієнка та вул. Сосюри	25	625,0	287,5	34,5	дорожні знаки
55	вул. Сверстюка Є., 52-в	80	2000,0	920,0	92,0	дорожні знаки
56	вул. Сиваська, 1	120	3000,0	1380,0	138,0	дорожні знаки
57	вул. Туманяна, 15	55	1375,0	632,5	69,0	дорожні знаки
58	вул. Хорольська, 30	15	375,0	172,5	23,0	дорожні знаки
59	вул. Шумського, 1-а	50	1250,0	575,0	57,5	дорожні знаки
60	на розі вул. Флоренції та вул. Туманяна	40	1000,0	460,0	46,0	дорожні знаки
61	на розі вул. Фанерна та Харківське шосе	50	1250,0	575,0	57,5	дорожні знаки
62	набережна Дніпровська, 7	59	1475,0	678,5	69,0	дорожні знаки
63	набережна Дніпровська, 9	50	1250,0	575,0	57,5	дорожні знаки
64	перетин просп. П. Тичини та Дніпровської набережної	60	1500,0	690,0	69,0	дорожні знаки
65	перетин вул. Празька та вул. Азербайджанська	15	375,0	172,5	23,0	дорожні знаки
66	провул. Сеноманський, 16	100	2500,0	1150,0	115,0	дорожні знаки
67	просп. Броварський ("Гідропарк")	52	1300,0	598,0	57,5	дорожні знаки
68	просп. Броварський (Гідропарк біля мосту "Метро")	54	1350,0	621,0	57,5	дорожні знаки
69	просп. Ватутіна Генерала, 14-в	15	375,0	172,5	23,0	дорожні знаки
70	просп. Ватутіна Генерала, 16-а	55	1375,0	632,5	69,0	дорожні знаки
71	просп. Ватутіна Генерала, 18	50	1250,0	575,0	57,5	дорожні знаки
72	просп. Ватутіна Генерала, 26	240	6000,0	2760,0	276,0	дорожні знаки
73	просп. Ватутіна Генерала, 30	220	5500,0	2530,0	253,0	дорожні знаки
74	просп. Ватутіна Генерала, 30 (навпроти)	300	7500,0	3450,0	345,0	дорожні знаки
75	просп. Визволителів, 9 - 11	60	1500,0	690,0	69,0	дорожні знаки
76	просп. Навої Алішера, 1-а	72	1800,0	828,0	80,5	дорожні знаки
77	просп. Навої Алішера, 3	20	500,0	230,0	23,0	дорожні знаки
78	перетин просп. Навої Алішера та вул. Курнатовського	43	1075,0	494,5	46,0	дорожні знаки
79	просп. Соборності, 21	47	1175,0	540,5	57,5	дорожні знаки
80	просп. Тичини, 5-а	30	750,0	345,0	34,5	дорожні знаки
81	просп. Тичини, 6-а	40	1000,0	460,0	46,0	дорожні знаки
82	біля Московського мосту, урочище Чорторий	300	7500,0	3450,0	345,0	дорожні знаки

83	ріг вул. Райдужної та М.Черемшини	134	3350,0	1541,0	149,5	дорожні знаки
	Оболонський р-н					
	Відведені майданчики для паркування					
	Територіальне розміщення паркувального майданчика (III зона)					
1	вул. Автозаводська, 24	30	450,0	345,0	34,5	дорожні знаки
2	вул. Богатирська, 26-а	80	2000,0	920,0	92,0	дорожні знаки
3	вул. Вербова, 17 (книжковий ринок)	24	360,0	276,0	23,0	дорожні знаки / паркомати
4	вул. Вербова, 21 (речовий ринок)	64	960,0	736,0	69,0	дорожні знаки / паркомат
5	вул. Вовчка М., 21	20	300,0	230,0	23,0	дорожні знаки
6	вул. Героїв Дніпра, 32, 43	42	630,0	483,0	46,0	дорожні знаки
7	вул. Малиновського, 12 (проїжджа частина)	12	180,0	138,0	11,5	дорожні знаки
8	вул. Новокостянтинівська, 17	40	600,0	460,0	46,0	дорожні знаки
9	вул. Сирецька, 5	5	75,0	57,5	11,5	дорожні знаки
10	вул. Скляренка, 5	17	425,0	195,5	23,0	дорожні знаки
11	вул. Хвойки, 18/14	22	330,0	253,0	23,0	дорожні знаки
12	вул. Хвойки - Аляб'єва	15	225,0	172,5	23,0	дорожні знаки
13	пл. Петропавлівська, 1	27	405,0	310,5	46,0	дорожні знаки
14	просп. Героїв Сталінграда, 6-Б, корпус 2 (біля буд. №13 по вул. Оболонська Набережна)	23	575,0	264,5	23,0	дорожні знаки
15	просп. Героїв Сталінграда, 51	27	675,0	310,5	34,5	дорожні знаки
16	просп. Бандери С., 6 - 8	41	615,0	471,5	46,0	дорожні знаки
17	просп. Бандери С., 10	8	120,0	92,0	11,5	дорожні знаки
18	просп. Оболонський, 14 - 16, 13-9-а (ТРЦ "Дрімтаун")	129	1935,0	1483,5	149,5	дорожні знаки
19	просп. Оболонський, 15	8	120,0	92,0	11,5	дорожні знаки
20	просп. Оболонський (навпроти буд. № 18) (ТРЦ "Дрімтаун")	8	120,0	92,0	11,5	дорожні знаки
21	просп. Оболонський (навпроти буд. № 28-30)	16	240,0	184,0	23,0	дорожні знаки
22	просп. Оболонський, 31-25 (навпроти)	14	210,0	161,0	11,5	дорожні знаки
23	просп. Оболонський, 52	3	45,0	34,5	11,5	дорожні знаки
24	просп. Оболонський, 52 - 52-а	36	540,0	414,0	46,0	дорожні знаки
	Спеціально обладнані майданчики для паркування					
	Територіальне розміщення паркувального майданчика (III зона)					
1	Велика Кільцева дорога (навпроти буд. 1-3 по вул. Кондратюка)	20	500,0	230,0	23,0	дорожні знаки
2	вул. Автозаводська, 5	157	3925,0	1805,5	184,0	дорожні знаки
3	вул. Автозаводська, 48	25	625,0	287,5	34,5	дорожні знаки
4	перетин вул. Бережанської та вул. Петра Панча	45	1125,0	517,5	57,5	дорожні знаки
5	вул. Богатирська, 20	32	800,0	368,0	34,5	дорожні знаки
6	вул. Богатирська, 24-а	20	300,0	230,0	91,0	дорожні знаки
7	вул. Вербова, 9	64	1600,0	736,0	69,0	дорожні знаки
8	вул. Вишгородська, 4-а	228	5700,0	2622,0	264,5	дорожні знаки
9	вул. Гайдай З., 10	25	625,0	287,5	34,5	дорожні знаки
10	вул. Героїв Дніпра, 2	30	750,0	345,0	34,5	дорожні знаки
11	вул. Героїв Дніпра, 12	24	600,0	276,0	23,0	дорожні знаки
12	вул. Героїв Дніпра, 45	25	625,00	287,5	34,5	дорожні знаки
13	вул. Героїв Дніпра, 59	20	500,0	230,0	23,0	дорожні знаки
14	вул. Дибенка, 4	58	1450,0	667,0	69,0	дорожні знаки
15	вул. Дубровицька, 1/42	35	875,0	402,5	46,0	дорожні знаки
16	вул. Дубровицька, 8 - 12	50	1250,0	575,0	57,5	дорожні знаки
17	вул. Івашкевича, 14	38	950,0	437,0	46,0	дорожні знаки
18	вул. Йорданська, 17	22	550,00	253,0	23,0	дорожні знаки
19	вул. Йорданська, 28	116	2900,00	1334,0	138,0	дорожні знаки
20	вул. Калнишевського П., 7	23	575,0	264,5	23,0	дорожні знаки
21	вул. Кирилівська, 160/20	35	875,0	402,5	46,0	дорожні знаки

22	вул. Кондратюка (навпроти буд. 7)	20	500,0	230,0	23,0	дорожні знаки
23	вул. Кондратюка, 7 з тильної сторони будинку	25	625,00	287,5	34,5	дорожні знаки
24	вул. Кондратюка, 4-в - 4-г	19	475,0	218,5	23,0	дорожні знаки
25	вул. Малиновського, 4-а	18	450,0	207,0	23,0	дорожні знаки
26	вул. Малиновського, 8	20	500,0	230,0	23,0	дорожні знаки
27	вул. Малиновського, 12	70	1750,0	805,0	80,5	дорожні знаки
28	вул. Малиновського, 27/23	30	750,0	345,0	34,5	дорожні знаки
29	вул. Новокостянтинівська, 22/15	30	750,0	345,0	34,5	дорожні знаки
30	вул. Озерна, 3-а	18	450,0	207,0	23,0	дорожні знаки
31	вул. Північна, 3	55	1375,0	632,5	57,5	дорожні знаки
32	вул. Північна, 3 (біля ГБК "Полісся")	55	1375,0	632,5	69,0	дорожні знаки
33	вул. Приозерна (навпроти буд. 2-в)	20	500,0	230,0	23,0	дорожні знаки
34	вул. Приозерна, 2-а (по просп. Героїв Сталінграда)	40	1000,0	460,0	46,0	дорожні знаки
35	вул. Прирічна, 5-а	12	300,0	138,0	11,5	дорожні знаки
36	вул. Прирічна, 11-а	8	200,0	92,0	11,5	дорожні знаки
37	вул. Прирічна, 37	50	1250,0	575,0	57,5	дорожні знаки
38	вул. Сім'ї Кульженків, 1 (біля ГБК)	22	550,0	253,0	23,0	дорожні знаки
39	вул. Сім'ї Кульженків, 31 (навпроти будинку)	11	275,0	126,5	11,5	дорожні знаки
40	вул. Скляренка (біля Куренівського ринку)	33	825,0	379,5	34,5	дорожні знаки
41	вул. Тимошенка Маршала, 13-а	105	1795,0	1207,5	115,0	дорожні знаки
42	вул. Тимошенка Маршала, 21 навпроти корпусу 2	35	875,0	402,5	34,5	дорожні знаки
43	набережна Оболонська, 1	20	500,0	230,0	23,0	дорожні знаки
44	набережна Оболонська, 7, корпус 5 (навпроти)	70	1750,0	805,0	80,5	дорожні знаки
45	перетин вул. Дніпроводська та вул. Богатирська	30	750,0	345,0	34,5	дорожні знаки
46	перетин просп. Оболонського та вул. Вербової (розподільча смуга)	50	1250,0	575,0	57,5	дорожні знаки
47	просп. Героїв Сталінграда, 2	29	725,0	333,5	34,5	дорожні знаки
48	просп. Героїв Сталінграда, 2-а	12	300,0	138,0	11,5	дорожні знаки
49	просп. Героїв Сталінграда, 2-д	20	500,0	230,0	23,0	дорожні знаки
50	просп. Героїв Сталінграда, 39-а	50	1250,0	575,0	57,5	дорожні знаки
51	просп. Героїв Сталінграда, 39-в	50	1250,0	575,0	57,5	дорожні знаки
52	просп. Героїв Сталінграда, 59	17	425,0	195,5	23,0	дорожні знаки
53	просп. Героїв Сталінграда, 61	17	425,0	195,5	23,0	дорожні знаки
54	просп. Бандери С., 20-а, к10; 20-б	80	2000,0	920,0	92,0	дорожні знаки
55	просп. Бандери С., 28-б	47	1175,0	540,5	57,5	дорожні знаки
56	просп. Бандери С., 34-а	36	900,0	414,0	80,5	дорожні знаки
57	просп. Бандери С., 44 (заїзд з вул. Набережно-Рибальської)	20	500,0	230,0	23,0	дорожні знаки
58	просп. Оболонський, 13	25	625,0	287,5	34,5	дорожні знаки
59	просп. Оболонський, 22	50	1250,0	575,0	57,5	дорожні знаки
60	просп. Оболонський, 36-д	25	625,0	287,5	34,5	дорожні знаки
61	просп. Рокосовського, 2	20	500,0	230,0	23,0	дорожні знаки
62	шосе Гостомельське, 1/1	25	625,0	287,5	34,5	дорожні знаки
	Печерський р-н					
	Відведені майданчики для паркування					
	Територіальне розміщення паркувального майданчика (І зона)					
1	вул. Басейна, 5-б - 1/2-а	10	150,0	115,0	11,5	дорожні знаки/паркомат
2	вул. Басейна, 7	5	75,0	57,5	11,5	дорожні знаки
3	вул. Басейна, 12	8	120,0	92,0	11,5	дорожні знаки/паркомат

4	вул. Басейна, 23/52 - 11	23	345,0	264,5	23,0	дорожні знаки / паркомат
5	вул. Велика Васильківська (від вул. Саксаганського до пл. Толстого Л.)	21	315,0	241,5	23,0	дорожні знаки / паркомат
6	вул. Велика Васильківська, 13/1	4	60,0	46,0	11,5	дорожні знаки
7	вул. Велика Васильківська, 15/2	6	90,0	69,0	11,5	дорожні знаки
8	вул. Велика Васильківська, 19 - 23	11	165,0	126,5	11,5	дорожні знаки
9	вул. Велика Васильківська, 23	3	45,0	34,5	11,5	дорожні знаки
10	вул. Городецького	51	765,0	586,5	57,5	дорожні знаки / паркомати
11	вул. Городецького, 1 - 3/11	11	275,0	126,5	10,5	дорожні знаки
12	вул. Городецького, 10/1	13	195,0	149,5	11,5	дорожні знаки
13	вул. Грушевського, 1-б (парк "Хрещатий") (сезонний з 01.04 - 31.07)	30	450,0	345,0	34,5	дорожні знаки
14	вул. Грушевського, 2 - 4	26	390,0	299,0	34,5	дорожні знаки
15	вул. Грушевського, 8/16	20	300,0	230,0	23,0	дорожні знаки
16	вул. Дарвіна (вздовж вулиці з обох сторін)	52	780,0	598,0	57,5	дорожні знаки
17	вул. Еспланадна, 2 - 8/10	10	150,0	115,0	11,5	дорожні знаки / паркомат
18	вул. Еспланадна, 20 - 34/2	10	150,0	115,0	11,5	дорожні знаки / паркомат
19	вул. Заньковецької, 2 - 4	7	105,0	80,5	11,5	дорожні знаки
20	вул. Заньковецької, 10/1 - 3/1	16	240,0	184,0	23,0	дорожні знаки/паркомат
21	вул. Кропивницького, 16	7	105,0	80,5	11,5	дорожні знаки
22	вул. Лютеранська, 2 - 6-а, 7/10 - 3	24	360,0	276,0	23,0	дорожні знаки / паркомат
23	вул. Лютеранська, 3	9	135,0	103,5	11,5	дорожні знаки
24	вул. Рогнідинська, 3 - 5	14	210,0	161,0	11,5	дорожні знаки
25	вул. Рогнідинська, 4-а, 6/16	4	60,0	46,0	11,5	дорожні знаки
26	вул. Рогнідинська, 7/11	5	75,0	57,5	11,5	дорожні знаки
27	вул. Рогнідинська, 16/6-2/15, 1-3-5	22	330,0	253,0	23,0	дорожні знаки
28	вул. Руставелі Ш., 11 - 1, 14/5 - 4-а	36	540,0	414,0	46,0	дорожні знаки / паркомат
29	вул. Руставелі Ш., 24 - 16/6, 23 - 13	15	225,0	172,5	23,0	дорожні знаки / паркомат
30	вул. Руставелі Ш., 40/10 - 26, 39/40 - 25	19	285,0	218,5	34,5	дорожні знаки / паркомат
31	пл. Бессарабська, 7 - 9/1, 1/2-а (по вул. Басейній)	19	285,0	218,5	23,0	дорожні знаки/паркомат
32	пл. Спортивна (НСК "Олімпіський")	92	2300,0	1058,0	103,5	дорожні знаки
33	пл. Спортивна, 1 (службовий вхід)	99	1485,0	1138,5	115,0	дорожні знаки/паркомати
34	пл. Спортивна, 1 (фонтан)	27	405,0	310,5	34,5	дорожні знаки
35	пл. Франка	44	660,0	506,0	46,0	дорожні знаки / паркомат
36	пров. Музейний, 8 - 10 (навпроти)	9	135,0	103,5	11,5	дорожні знаки
37	узвіз Крутий, 1/2	8	120,0	92,0	11,5	дорожні знаки
	Територіальне розміщення паркувального майданчика (II зона)					
1	бульв. Дружби Народів, 7	5	75,0	57,5	11,5	дорожні знаки
2	бульв. Українки Лесі, 2 - 20/22	11	165,0	126,5	11,5	дорожні знаки
3	бульв. Українки Лесі, 2 (з протилежної сторони)	22	330,0	253,0	23,0	дорожні знаки
4	бульв. Українки Лесі, 3	13	195,0	149,5	23,0	дорожні знаки
5	бульв. Українки Лесі, 7-а	10	150,0	115,0	23,0	дорожні знаки
6	бульв. Українки Лесі, 7-Б	4	60,0	46,0	11,5	дорожні знаки
7	бульв. Українки Лесі, 19 - 17	17	255,0	195,5	23,0	дорожні знаки / паркомат

8	бульв. Українки Лесі, 24	40	600,0	460,0	46,0	дорожні знаки / паркомат
9	бульв. Українки Лесі, 26 (цілодобовий)	21	315,0	241,5	23,0	дорожні знаки / шлагбаум
10	бульв. Українки Лесі, 27, 34	15	225,0	172,5	23,0	дорожні знаки
11	бульв. Українки Лесі, 28	20	300,0	230,0	23,0	дорожні знаки / паркомат
12	бульв. Українки Лесі, 30-в	18	270,0	207,0	23,0	дорожні знаки
13	вул. Велика Васильківська, 45	10	150,0	115,0	11,5	дорожні знаки
14	вул. Велика Васильківська, 65 - 57/3	13	195,0	149,5	11,5	дорожні знаки
15	вул. Велика Васильківська, 69 - 67/7	14	210,0	161,0	11,5	дорожні знаки
16	вул. Велика Васильківська, 77	10	150,0	115,0	11,5	дорожні знаки
17	вул. Велика Васильківська, 111/113	64	1600,0	736,0	69,0	дорожні знаки
18	вул. Генерала Алмазова, 9	13	195,0	149,5	11,5	дорожні знаки
19	вул. Генерала Алмазова, 12	4	60,0	46,0	11,5	дорожні знаки
20	вул. Генерала Алмазова, 14	6	90,0	69,0	11,5	дорожні знаки
21	вул. Грушевського, 28/2	4	60,0	46,0	11,5	дорожні знаки
22	вул. Ділова, 5	10	150,0	115,0	11,5	дорожні знаки
23	вул. Ділова, 5-б	5	75,0	57,5	11,5	дорожні знаки
24	вул. Задніпровського (біля буд. №24 по бульв. Л. Українки)	14	210,0	161,0	11,5	дорожні знаки
25	вул. Задніпровського (біля буд. №26 по бульв. Л. Українки)	33	825,0	379,5	34,5	дорожні знаки
26	вул. Задніпровського, 1/21	12	180,0	138,0	11,5	дорожні знаки
27	вул. Інститутська, 22/7	4	60,0	46,0	11,5	дорожні знаки
28	вул. Інститутська, 24/7	3	45,0	34,5	11,5	дорожні знаки
29	вул. Інститутська, 27/6-а	5	75,0	57,5	11,5	дорожні знаки
30	вул. Ковпака, 17	5	75,0	57,5	11,5	дорожні знаки
31	вул. Коновальця, 15 корпус 2	8	120,0	92,0	11,5	дорожні знаки
32	вул. Лаврська, 12 (під час проведення заходів)	8	120,0	92,0	11,5	дорожні знаки
33	вул. Лєскова, 9	5	75,0	57,5	11,5	дорожні знаки
34	вул. Мазепи, 11 - 13	55	825,0	632,5	57,5	дорожні знаки
35	вул. Мазепи, 44	20	500,0	230,0	23,0	дорожні знаки
36	вул. Мечникова, 2 - 8	30	450,0	345,0	34,5	дорожні знаки
37	вул. Мечникова, 3 - 5	14	210,0	161,0	11,5	дорожні знаки
38	вул. Мечникова, 7 - 7-а	25	375,0	287,5	34,5	дорожні знаки
39	вул. Мечникова, 14 - 18, 9-а - 9	40	600,0	460,0	46,0	дорожні знаки
40	вул. Мечникова, 14 - 12 (заїзд з вул. Первомайського)	27	675,0	310,5	34,5	дорожні знаки
41	вул. Мечникова, 18	15	225,0	172,5	23,0	дорожні знаки
42	вул. Мечникова, 18-а - 22-а	24	360,0	276,0	23,0	дорожні знаки
43	вул. Мирного П., 2/44, 1 - 3	16	240,0	184,0	23,0	дорожні знаки
44	вул. Московська, 27 (двір)	5	75,0	57,5	11,5	дорожні знаки
45	вул. Московська, 29-а	5	75,0	57,5	11,5	дорожні знаки
46	вул. Московська, 32/2	8	120,0	92,0	11,5	
47	вул. Немировича-Данченка, 14/13	2	30,0	23,0	11,5	дорожні знаки
48	вул. Паркова дорога, 16-а (навпроти)	35	525,0	402,5	46,0	дорожні знаки
49	вул. Паркова дорога, 16 (навпроти)	30	450,0	345,0	34,5	дорожні знаки
50	вул. Паркова дорога, 20	4	60,0	46,0	11,5	дорожні знаки
51	вул. Предславинська, 35	26	390,0	299,0	34,5	дорожні знаки
52	вул. Саксаганського, 1-9	15	225,0	172,5	23,0	дорожні знаки
53	вул. Саксаганського, 7	4	60,0	46,0	11,5	дорожні знаки
54	вул. Омеляновича-Павленка М., 4 (ІТЦ)	32	480,0	368,0	34,5	дорожні знаки / паркомат
55	вул. Омеляновича-Павленка М., 4/6	9	135,0	103,5	11,5	дорожні знаки
56	вул. Федорова, 4	11	165,0	126,5	11,5	дорожні знаки

57	вул. Шовковична, 3	5	75,0	57,5	11,5	дорожні знаки
58	узвіз Кловський, 9/1	3	45,0	34,5	11,5	дорожні знаки
59	узвіз Кловський, 9/2	15	375,0	172,5	23,0	дорожні знаки
60	шосе Набережне (біля Паркового мосту) (сезонний з 01.05 по 01.09)	52	1300,0	598,0	57,5	дорожні знаки
61	шосе Набережне (біля зупинки "Причал "Міст Метро")	25	375,0	287,5	34,5	дорожні знаки
	Територіальне розміщення паркувального майданчика (III зона)					
1	вул. Бастіонна, 9 - 15, 10 - 16-а, Ботанічний сад (сезонний з 15.04 по 31.07)	68	1020,0	782,0	80,5	дорожні знаки
2	вул. Тимірязєвська, 2 - 10/15 (сезонний з 15.04 - 31.07)	31	465,0	356,5	34,5	дорожні знаки
3	шосе Набережне (навпроти пам'ятника засновникам м. Києва)	10	250,0	115,0	11,5	дорожні знаки
	Спеціально обладнані майданчики для паркування					
	Територіальне розміщення паркувального майданчика (II зона)					
1	бульв. Дружби Народів, 28	45	1125,0	517,5	57,5	дорожні знаки
2	бульв. Дружби Народів/вул. Старонаводницька	50	1250,0	575,0	57,5	дорожні знаки
3	бульв. Українки Лесі, 21-б	35	875,0	402,5	46,0	дорожні знаки
4	вул. Лаврська, 34 (навпроти)	38	950,0	437,0	46,0	дорожні знаки
5	вул. Московська, 13	20	500,0	230,0	23,0	дорожні знаки
6	вул. Московська, 26	24	600,0	276,0	23,0	дорожні знаки
7	вул. Панфіловців (біля буд. №22/1 по вул. Лаврська)	15	375,0	172,5	23,0	дорожні знаки
8	вул. Старонаводницька, 2 - 20 (навпроти буд. № 6-б)	35	875,0	402,5	46,0	дорожні знаки
9	вул. Шовковична, 39	50	1250,0	575,0	57,5	дорожні знаки
10	на перетині вул. Барбюса А. та пров. Новопечерського	25	625,0	287,5	34,5	дорожні знаки
11	пл. Либідська	41	1025,0	471,5	46,0	дорожні знаки
12	пл. Первозванного Андрія	25	625,0	287,5	34,5	дорожні знаки
13	пров. Новопечерський, 3	7	175,0	80,5	11,5	дорожні знаки
14	узвіз Володимирський, 4-в	40	1000,0	460,0	46,0	дорожні знаки
15	узвіз Кловський, навпроти буд. 8 - 10	28	700,0	322,0	34,5	дорожні знаки
	Територіальне розміщення паркувального майданчика (III зона)					
1	бульв. Дружби Народів, 12	15	375,0	172,5	23,0	дорожні знаки
2	бульв. Дружби Народів, 16-а	37	925,0	425,5	46,0	дорожні знаки
3	вул. Болсуновська, 2	20	500,0	230,0	23,0	дорожні знаки
4	вул. Кіквідзе, 17-б	17	425,0	195,5	23,0	дорожні знаки
5	перетин вул. Кіквідзе та Залізничного шосе, біля шляхопроводу	25	625,0	287,5	34,5	дорожні знаки
6	проїзд Військовий, 7	18	450,0	207,0	23,0	дорожні знаки
	Подільський р-н					
	Відведені майданчики для паркування					
	Територіальне розміщення паркувального майданчика (II зона)					
1	вул. Андріївська, 11/7	2	30,0	23,0	11,5	дорожні знаки
2	вул. Борисоглібська (від вул. Братської до вул. П.Сагайдачного)	12	180,0	138,0	23,0	дорожні знаки
3	вул. Боричів Тік, 33/6-а	3	45,0	34,5	11,5	дорожні знаки
4	вул. Боричів Тік, 35-а	4	60,0	46,0	11,5	дорожні знаки
5	вул. Братська (від вул. Іллінської до вул. Борисоглібської)	22	330,0	253,0	23,0	дорожні знаки
6	вул. Верхній Вал, 2 - 10 - 14	15	225,0	172,5	23,0	дорожні знаки
7	вул. Верхній Вал, 4-б, 4-в	15	375,0	172,5	23,0	дорожні знаки
8	вул. Верхній Вал, 16	10	150,0	115,0	11,5	дорожні знаки / паркомат
9	вул. Верхній Вал, 22 - 24	9	135,0	103,5	11,5	дорожні знаки

10	вул. Воздвиженська, 2/1	45	1125,0	517,5	46,0	дорожні знаки
11	вул. Воздвиженська, 60-а	3	45,0	34,5	11,5	дорожні знаки
12	вул. Житньоторзька, 6/17 - 8	6	90,0	69,0	11,5	дорожні знаки
13	вул. Житньоторзька, 16 (ринок "Житній")	15	225,0	172,5	23,0	дорожні знаки / паркомат
14	вул. Ігорівська, 3/25	15	225,0	172,5	11,5	дорожні знаки
15	вул. Ігорівська, 11-б	2	30,0	23,0	11,5	дорожні знаки
16	вул. Ігорівська, 14-а	10	150,0	115,0	11,5	дорожні знаки
17	вул. Ігорівська, 16	7	105,0	80,5	11,5	дорожні знаки
18	вул. Іллінська, 14/5-8	16	240,0	184,0	23,0	дорожні знаки
19	вул. Іллінська, 18 - 20, 9	3	45,0	34,5	11,5	дорожні знаки
20	вул. Костянтинівська, 2-а - 4	4	60,0	46,0	11,5	дорожні знаки
21	вул. Набережно-Хрещатицька, 3-а	2	30,0	23,0	11,5	дорожні знаки
22	вул. Набережно-Хрещатицька, 3-а (по вул. Набережно-Хрещатицькій)	15	225,0	172,5	23,0	дорожні знаки
23	вул. Набережно-Хрещатицька, 5/13-11	24	360,0	276,0	23,0	дорожні знаки
24	вул. Набережно-Хрещатицька, 11	5	75,0	57,5	11,5	дорожні знаки
25	вул. Набережно-Хрещатицька, 17/18	10	150,0	115,0	11,5	дорожні знаки
26	вул. Набережно-Хрещатицька (буд. №57 по вул. Ярославській)	10	150,0	115,0	11,5	дорожні знаки
27	вул. Набережно-Хрещатицька (площа Поштова)	38	570,0	437,0	46,0	дорожні знаки
28	вул. Почайнинська (від вул. Іллінської до вул. Спаської)	44	660,0	506,0	69,0	дорожні знаки
29	вул. Почайнинська, 32	7	105,0	80,5	11,5	дорожні знаки
30	вул. Сагайдачного, 11	12	180,0	138,0	11,5	дорожні знаки
31	вул. Сковороди	25	375,0	287,5	34,5	дорожні знаки
32	вул. Сковороди (від вул. Волоської до вул. Почайнинської)	34	510,0	391,0	46,0	дорожні знаки
33	вул. Сковороди, 2 - 4	18	270,0	207,0	23,0	дорожні знаки
34	вул. Спаська, 8-а - 12, 11 - 13	9	135,0	103,5	11,5	дорожні знаки
35	вул. Спаська, 30-а	18	270,0	207,0	23,0	дорожні знаки
36	вул. Хорива, 1-а - 1	11	165,0	126,5	11,5	дорожні знаки
37	вул. Хорива, 5-а, 11-а	7	105,0	80,5	11,5	дорожні знаки
38	площа Контрактова (від буд. №1 по вул. Межигірській до буд. №3-5 по вул. Костянтинівській)	29	435,0	333,5	34,5	дорожні знаки
39	площа Контрактова, 2-а, 2-б, 2-в	133	1995,0	1529,5	161,0	дорожні знаки / паркомати
40	площа Контрактова (буд. № 4 на вул. Іллінській - буд. № 2 на вул. Сковороди)	15	225,0	172,5	23,0	дорожні знаки / паркомат
41	площа Контрактова, 10-а	17	255,0	195,5	23,0	дорожні знаки
42	площа Контрактова, 12	19	285,0	218,5	23,0	дорожні знаки
	Територіальне розміщення паркувального майданчика (III зона)					
1	вул. Заводська (від вул. Кирилівська до вул. Костянтинівської)	42	630,0	483,0	46,0	дорожні знаки
2	вул. Кирилівська, 115/2	4	60,0	46,0	11,5	дорожні знаки
3	вул. Кирилівська, 127	29	725,0	333,5	34,5	дорожні знаки
4	вул. Нижній Вал, 23 - 17/6	10	150,0	115,0	11,5	дорожні знаки
5	вул. Нижній Вал (від вул. Почайнинська до вул. Волоська)	9	135,0	103,5	11,5	дорожні знаки
6	вул. Новокостянтинівська, 13/10	4	60,0	46,0	11,5	дорожні знаки
7	вул. Новокостянтинівська, 13/10 - 15/15	58	870,0	667,0	69,0	дорожні знаки
8	вул. Світлицького, 24	30	450,0	345,0	34,5	дорожні знаки
9	вул. Хвойки, 15/15	13	195,0	149,5	11,5	дорожні знаки
10	вул. Хвойки, 15/15 літ.6	65	975,0	747,5	80,5	дорожні знаки

11	вул. Ярославська, 36 - 56-а	18	270,0	207,0	23,0	дорожні знаки
12	вул. Ярославська (від вул. Набережно-Хрещатицька до вул. Почайнинська)	52	780,0	598,0	57,5	дорожні знаки
13	просп. Порика, 13 - 15/1, 14 - 2 (ринок "Виноградар") (сезонний з 01.04 по 01.11)	43	645,0	494,5	46,0	дорожні знаки
14	просп. Правди, 12-В	20	300,0	230,0	23,0	дорожні знаки
	Спеціально обладнані майданчики для паркування					
	Територіальне розміщення паркувального майданчика (II зона)					
1	вул. Кожум'яцька, 12/3	27	675,0	310,5	34,5	дорожні знаки
2	вул. Костянтинівська, 2-а	40	600,0	460,0	46,0	дорожні знаки
3	вул. Набережно-Хрещатицька (навпроти буд. №31-29 (причал №1)	63	1575,0	724,5	69,0	дорожні знаки
4	узвіз Богуславський, 3	43	1075,0	494,5	46,0	дорожні знаки
	Територіальне розміщення паркувального майданчика (III зона)					
1	вул. Вишгородська, 47	40	1000,0	460,0	46,0	дорожні знаки
2	вул. Вітряні Гори, 1 (на розі вул. Червонопільської та пров. О.Бестужева)	40	1000,0	460,0	46,0	дорожні знаки
3	вул. Газопровідна, 9 - 11	60	1500,0	690,0	69,0	дорожні знаки
4	вул. Гречка Маршала - просп. Правди	50	1250,0	575,0	57,5	дорожні знаки
5	вул. Гречка Маршала - просп. Правди (майданчик №2)	30	750,0	345,0	34,5	дорожні знаки
6	вул. Гречка Маршала біля буд. №3-№4 по вул. Абрикосовій	35	875,0	402,5	46,0	дорожні знаки
7	вул. Западинська, 13	82	2050,0	943,0	92,0	дорожні знаки
8	вул. Кирилівська, 123-б	25	625,0	287,5	34,5	дорожні знаки
9	вул. Мостицька, 4	35	875,0	402,5	46,0	дорожні знаки
10	вул. Набережно-Лугова, 2	35	875,0	402,5	46,0	дорожні знаки
11	вул. Набережно-Лугова, 6 (навпроти буд. 29)	16	400,0	184,0	23,0	дорожні знаки
12	вул. Набережно-Лугова, 8-б	20	500,0	230,0	23,0	дорожні знаки
13	вул. Набережно-Хрещатицька, 14	20	500,0	230,0	23,0	дорожні знаки
14	вул. Нижній Вал, 15-а	40	1000,0	460,0	46,0	дорожні знаки
15	вул. Новокостянтинівська, 18	40	1000,0	460,0	46,0	дорожні знаки
16	вул. Світлицького, 33	30	750,0	345,0	47,0	дорожні знаки
17	вул. Світлицького, 35	31	775,0	356,5	34,5	дорожні знаки
18	вул. Сирецька, 13	28	700,0	322,0	34,5	дорожні знаки
19	вул. Ужвій, 5	15	375,0	172,5	23,0	дорожні знаки
20	вул. Червонопільська, 3, 3-а	25	625,0	287,5	34,5	дорожні знаки
21	вул. Ярославська, 20 - вул. Нижній Вал, 31-а	45	1125,0	517,5	57,5	дорожні знаки
22	площа Інтернаціональна	59	1475,0	678,5	69,0	дорожні знаки
23	просп. Гонгадзе, 18-г	78	1950,0	897,0	92,0	дорожні знаки
24	просп. Гонгадзе, 18-з, 18-є, 18-д	49	1225,0	563,5	57,5	дорожні знаки
25	просп. Порика, 5-а	17	425,0	195,5	23,0	дорожні знаки
26	просп. Порика, 7-б - 9-а - 9-г	69	1725,0	793,5	80,5	дорожні знаки
27	просп. Порика, 18 - 20	53	1325,0	609,5	57,5	дорожні знаки
28	просп. Порика, 20	48	1200,0	552,0	57,5	дорожні знаки
29	просп. Порика, 30-а	32	800,0	368,0	34,5	дорожні знаки
30	просп. Правди на розподільчій смузі (навпроти буд. №3 - 5)	65	1625,0	747,5	80,5	дорожні знаки
31	просп. Правди, 5	23	575,0	264,5	23,0	дорожні знаки
32	просп. Правди, 17 - 19	52	1300,0	598,0	57,5	дорожні знаки
33	просп. Правди, 19/1	50	1250,0	575,0	57,5	дорожні знаки
34	просп. Правди, 31-а	55	1375,0	632,5	69,0	дорожні знаки
35	просп. Правди, 96	18	450,0	207,0	23,0	дорожні знаки
36	просп. Свободи, 26	50	1250,0	575,0	57,5	дорожні знаки
	Святошинський р-н					

	Відведені майданчики для паркування					
	Територіальне розміщення паркувального майданчика (III зона)					
1	бульв. Кольцова, 3 - 7	47	705,0	540,5	57,5	дорожні знаки
2	бульв. Кольцова, 15, 12	26	390,0	299,0	34,5	дорожні знаки
3	вул. Академіка Єфремова, 3	12	180,0	138,0	11,5	дорожні знаки
4	вул. Велика Кільцева - вул. Зодчих (навпроти буд. № 62)	18	270,0	207,0	23,0	дорожні знаки
5	вул. Велика Кільцева (навпроти ринку "Шлях" та будинків 52 - 58/2 на вул. Зодчих, 52 - 54)	12	180,0	138,0	11,5	дорожні знаки
6	вул. Велика Кільцева (ринок "Шпалерний")	19	285,0	218,5	23,0	дорожні знаки
7	вул. Зодчих, 34 - 38	22	330,0	253,0	23,0	дорожні знаки
8	вул. Зодчих, 58-а	20	300,0	230,0	23,0	дорожні знаки
9	вул. Кучера В., 9 (ринок "Дніпро")	31	465,0	356,5	34,5	дорожні знаки
10	вул. Пушиної (біля буд. №4/56 по вул. Чорнобильська)	10	150,0	115,0	11,5	дорожні знаки
11	вул. Роллана Р., 2 - 6/10, 5/8	58	870,0	667,0	69,0	дорожні знаки
12	вул. Роллана Р., 13	26	390,0	299,0	34,5	дорожні знаки
13	вул. Семашка, 12 - 16	40	600,0	460,0	46,0	дорожні знаки
14	вул. Чорнобильська, 5/7 - 11, 4 - 12	21	315,0	241,5	23,0	дорожні знаки
15	вул. Чорнобильська, 17 - 15/4, 16/80 - 18	35	525,0	402,5	46,0	дорожні знаки
16	просп. Палладіна, 7-а	15	225,0	172,5	23,0	дорожні знаки
17	просп. Палладіна, 7-а (біля ст.м. "Академмістечко")	4	60,0	46,0	11,5	дорожні знаки
18	просп. Палладіна, 24	10	150,0	115,0	11,5	дорожні знаки
19	просп. Перемоги, 49	24	360,0	276,0	23,0	дорожні знаки
20	просп. Перемоги, 108/1 - 112	16	240,0	184,0	23,0	дорожні знаки
21	просп. Перемоги, 121-б - 119 (з протилежної сторони)	10	150,0	115,0	11,5	дорожні знаки
22	просп. Перемоги, 136 (ст. м. "Житомирська", вул. Семашка)	20	300,0	230,0	23,0	дорожні знаки
23	просп. Перемоги, 142-а	5	75,0	57,5	11,5	дорожні знаки
	Спеціально обладнані майданчики для паркування					
	Територіальне розміщення паркувального майданчика (III зона)					
1	бульв. Вернадського, 79	98	2450,0	1127,0	115,0	дорожні знаки
2	бульв. Вернадського, 87	49	1225,0	563,5	57,5	дорожні знаки
3	вул. Академіка Доброхотова, 16	10	250,0	115,0	11,5	дорожні знаки
4	вул. Академіка Єфремова, 14 - 10	40	1000,0	460,0	46,0	дорожні знаки
5	вул. Академіка Єфремова (навпроти буд. № 27 - 29/22)	111	2775,0	1276,5	126,5	дорожні знаки
6	вул. Академіка Єфремова/вул. Чорнобильська	33	825,0	379,5	34,5	дорожні знаки
7	перетин вул. Академіка Єфремова та пров. Осіннього	50	1250,0	575,0	57,5	дорожні знаки
8	вул. Бахмацька, 10	12	300,0	138,0	11,5	дорожні знаки
9	вул. Бахмацька, 31 (вул. Олевська, 3-в)	40	1000,0	460,0	46,0	дорожні знаки
10	вул. Булгакова, 11 - 13-а	20	500,0	230,0	23,0	дорожні знаки
11	вул. Булаховського, 3	80	2000,0	920,0	92,0	дорожні знаки
12	вул. Булаховського, 4	33	825,0	379,5	34,5	дорожні знаки
13	вул. Велика Кільцева дорога (навпроти буд. 36 по вул. Зодчих)	40	1000,0	460,0	46,0	дорожні знаки
14	вул. Велика Кільцева (навпроти буд. 52 - 58/2 по вул. Зодчих)	50	1250,0	575,0	57,5	дорожні знаки
15	вул. Велика Кільцева (навпроти буд. 58/2 по вул. Зодчих)	18	450,0	207,0	23,0	дорожні знаки
16	вул. Велика Кільцева, біля зупинки швидкісного трамвая, навпроти супермаркета "Новус"	48	1200,0	552,0	57,5	дорожні знаки

17	вул. Верховинна, 35 - 39 (навпроти)	40	600,0	460,0	46,0	дорожні знаки
18	перетин вул. Велика Окружна та вул. Григоровича-Барського	40	1000,0	460,0	46,0	дорожні знаки
19	вул. Відпочинку, 22	50	1250,0	575,0	57,5	дорожні знаки
20	вул. Григоровича-Барського (навпроти буд. №5)	38	950,0	437,0	46,0	дорожні знаки
21	вул. Жмеринська, 1-а	80	2000,0	920,0	92,0	дорожні знаки
22	вул. Жмеринська, 2	55	1375,0	632,5	69,0	дорожні знаки / шлагбаум
23	вул. Жолудєва, 6	148	3700,0	1702,0	172,5	дорожні знаки
24	вул. Зодчих, 3-а	37	925,0	425,5	46,0	дорожні знаки
25	вул. Зодчих (навпроти буд. № 6 - 8)	12	300,0	138,0	11,5	дорожні знаки
26	вул. Зодчих, 36 - 38	25	625,0	287,5	34,5	дорожні знаки
27	вул. Зодчих, навпроти буд. 62	66	1650,0	759,0	80,5	дорожні знаки
28	вул. Зодчих, 66 - 68	99	2475,0	1138,5	115,0	дорожні знаки
29	вул. Ірпінська, 71	20	500,0	230,0	23,0	дорожні знаки
30	вул. Коласа Я., 2	70	1750,0	805,0	80,5	дорожні знаки
31	вул. Коласа Я., 16	692	17300,0	7958,0	793,5	дорожні знаки
32	просп. Курбаса, 2-в (біля АЗС)	48	1200,0	552,0	57,5	дорожні знаки
33	вул. Кучера (навпроти буд.2)	30	750,0	345,0	34,5	дорожні знаки
34	вул. Литвиненко-Вольгемут, 4	50	1250,0	575,0	57,5	дорожні знаки
35	вул. Наумова (навпроти буд. 35-Б)	33	825,0	379,5	34,5	дорожні знаки
36	вул. Наумовича В., 4-а	60	1500,0	690,0	69,0	дорожні знаки
37	вул. Обухівська, 135-а	50	1250,0	575,0	57,5	дорожні знаки
38	вул. Обухівська, 135 (навпроти)	38	950,0	437,0	46,0	дорожні знаки
39	вул. Підлісна, 8	84	2100,0	966,0	92,0	дорожні знаки
40	вул. Святошинська, 15	214	5350,0	2461,0	241,5	дорожні знаки
41	вул. Серпова, 11	20	500,0	230,0	23,0	дорожні знаки
42	вул. Симиренка, 22-г	146	3650,0	1679,0	172,5	дорожні знаки
43	вул. Симиренка, 23 (розворотне кільце трамвая)	34	850,0	391,0	34,5	дорожні знаки
44	вул. Симиренка, 38	420	10500,0	4830,0	483,0	дорожні знаки
45	вул. Симиренка/вул. Жолудєва	28	700,0	322,0	34,5	дорожні знаки
46	вул. Сім'ї Сосніних, 1	36	900,0	414,0	46,0	дорожні знаки
47	вул. Сім'ї Сосніних, 23	80	2000,0	920,0	92,0	дорожні знаки
48	вул. Сім'ї Сосніних, 23-а	97	2425,0	1115,5	115,0	дорожні знаки
49	вул. Сім'ї Степенків (навпроти буд. 3)	50	1250,0	575,0	57,5	дорожні знаки
50	вул. Стуса, 27-а	222	5550,0	2553,0	253,0	дорожні знаки
51	вул. Стуса, 35/37	40	1000,0	460,0	46,0	дорожні знаки
52	вул. Туполєва, 1	80	2000,0	920,0	92,0	дорожні знаки
53	вул. Туполєва, 1-б	50	1250,0	575,0	57,5	дорожні знаки
54	вул. Ушакова М. (навпроти буд. 1)	28	700,0	322,0	34,5	дорожні знаки
55	вул. Ушакова М. (навпроти буд. 16)	17	425,0	195,5	23,0	дорожні знаки
56	вул. Чорнобильська - вул. Осіння	315	7875,0	3622,5	356,5	дорожні знаки
57	вул. Чорнобильська/вул. Академіка Єфремова	130	3250,0	1495,0	149,5	дорожні знаки
58	вул. Юри Гната, 3 - 5	24	600,0	276,0	23,0	дорожні знаки
59	вул. Юри Гната, 12	30	750,0	345,0	34,5	дорожні знаки
60	Кільцева дорога (біля кафе "STOP")	31	775,0	356,5	34,5	дорожні знаки
61	Кільцева дорога, 2, літера З	65	1625,0	747,5	69,0	дорожні знаки
62	Кільцева дорога, 12-а	19	475,0	218,5	23,0	дорожні знаки
63	Кільцева дорога біля буд. 30 по вул. Зодчих	45	1125,0	517,5	57,5	дорожні знаки
64	Кільцева дорога біля буд. 62 по вул. Зодчих	45	1125,0	517,5	57,5	дорожні знаки

65	перетин просп. Палладіна та вул. Пономарьова	25	625,0	287,5	34,5	дорожні знаки
66	пл. Святошинська, 1	40	1000,0	460,0	46,0	дорожні знаки
67	пров. Святошинський, 2	40	1000,0	460,0	46,0	дорожні знаки
68	просп. Корольова (навпроти буд. №7, 9-а по вул. Сім'ї Сосніних)	198	4950,0	2277,0	230,0	дорожні знаки
69	просп. Корольова, 1	50	1250,0	575,0	57,5	дорожні знаки
70	просп. Корольова, 2-а	59	1475,0	678,5	69,0	дорожні знаки
71	просп. Корольова, 11-а	133	3325,0	1529,5	149,5	дорожні знаки
72	просп. Курбаса, 1	180	4500,0	2070,0	207,0	дорожні знаки
73	просп. Курбаса, 8	44	1100,0	506,0	46,0	дорожні знаки
74	просп. Палладіна (р-к "Троїцький")	60	1500	690	69,0	дорожні знаки
75	просп. Палладіна, 15	20	300,0	230,0	23,0	дорожні знаки
76	просп. Палладіна, 20	102	2550,0	1173,0	115,0	дорожні знаки
77	просп. Перемоги, 137	6	150,0	69,0	11,5	дорожні знаки
78	просп. Перемоги, 139	18	450,0	207,0	23,0	дорожні знаки
	Солом'янський р-н					
	Відведені майданчики для паркування					
	Територіальне розміщення паркувального майданчика (II зона)					
1	вул. Кірпи Г. (Південний вокзал)	12	180,0	138,0	11,5	дорожні знаки / паркомат
2	вул. Литківського В., 1-а (по вул. Кудряшова)	50	1120,0	575,0	57,5	дорожні знаки
3	вул. Лінійна, 15 - 17	32	800,0	368,0	34,5	дорожні знаки
4	вул. Ползунова (Південний вокзал)	31	465,0	356,5	34,5	дорожні знаки / паркомати
5	вул. Протасів Яр, 13 (під час роботи гірськолижного спортивного комплексу)	39	975,0	448,5	46,0	дорожні знаки
6	вул. Протасів Яр, 48 (під час роботи гірськолижного спортивного комплексу)	40	600,0	460,0	46,0	дорожні знаки
7	перетин вул. Нововокзальна та вул. Протасів Яр	34	850,0	391,0	34,5	дорожні знаки
8	вул. Смоленська (навпроти буд. N 31 - 33)	30	450,0	345,0	46,0	дорожні знаки
9	площа Вокзальна, 1	174	2610,0	2001,0	195,5	дорожні знаки
	Територіальне розміщення паркувального майданчика (III зона)					
1	бульв. Лепсе, 2 - 6	59	885,0	678,5	69,0	дорожні знаки
2	бульв. Лепсе, 26 (по вул. А.Білецького)	18	270,0	207,0	23,0	дорожні знаки
3	вул. Гарматна, 4	14	210,0	161,0	11,5	дорожні знаки
4	вул. Радищева, 10/14	41	615,0	471,5	57,5	дорожні знаки
5	вул. Тупикова Генерала, 31/2-а	4	60,0	46,0	11,5	дорожні знаки
6	вул. Ушинського (навпроти буд. № 1)	20	300,0	230,0	23,0	дорожні знаки
7	вул. Ушинського, 12 - 4, 11 - 3	54	810,0	621,0	57,5	дорожні знаки
8	просп. Лобановського, 57	6	150,0	69,0	11,5	дорожні знаки
	Спеціально обладнані майданчики для паркування					
	Територіальне розміщення паркувального майданчика (II зона)					
1	бульв. Чоколівський, 42-а	30	750,0	345,0	34,5	дорожні знаки
2	вул. Амосова, 2 - 4	24	600,0	276,0	23,0	дорожні знаки
3	вул. Волгоградська (навпроти буд. №№ 33-35)	20	500,0	230,0	23,0	дорожні знаки
4	вул. Гетьмана, 2 (під шляхопроводом)	30	750,0	345,0	34,5	дорожні знаки
5	вул. Клінічна, 25	25	625,0	287,5	34,5	дорожні знаки
6	вул. Кудряшова, 16	100	2500,0	1150,0	115,0	дорожні знаки
7	вул. Курська, 13-б, в, е	26	650,0	299,0	34,5	дорожні знаки
8	вул. Курська, 15-а	24	600,0	276,0	23,0	дорожні знаки
9	вул. Лінійна, 13 - 15	44	1100,0	506,0	46,0	дорожні знаки
10	вул. Механізаторів, 5	15	375,0	172,5	23,0	дорожні знаки

11	вул. Освіти, 1	50	1250,0	575,0	57,5	дорожні знаки
12	пров. Ковальський, 1	20	500,0	230,0	23,0	дорожні знаки
13	просп. Перемоги, 47	39	975,0	448,5	46,0	дорожні знаки
	Територіальне розміщення паркувального майданчика (III зона)					
1	бульв. Лепсе, 4	40	600,0	460,0	46,0	дорожні знаки
2	вул. Василенка, 21	28	700,0	322,0	34,5	дорожні знаки
3	вул. Галана Я., 30	100	2500,0	1150,0	115,0	дорожні знаки
4	вул. Героїв Севастополя, 23	250	6250,0	2875,0	287,5	дорожні знаки
5	вул. Героїв Севастополя, 37	40	1000,0	460,0	46,0	дорожні знаки
6	вул. Героїв Севастополя, 42	35	875,0	402,5	46,0	дорожні знаки
7	вул. Кадетський Гай, 6	11	275,0	126,5	11,5	дорожні знаки
8	вул. Качалова, 6	92	2300,0	1058,0	103,5	дорожні знаки
9	вул. Леваневського, 2	55	1375,0	632,5	69,0	дорожні знаки
10	вул. Мартиросяна, 25	33	825,0	379,5	34,5	дорожні знаки
11	вул. Машинобудівна, навпроти буд. 21	39	975,0	448,5	46,0	дорожні знаки
12	вул. Народного Ополчення, 16 - 18 (розподільча смуга)	46	1150,0	529,0	57,5	дорожні знаки
13	вул. Пулюя, 2	20	500,0	230,0	23,0	дорожні знаки
14	вул. Радченка П., 25	30	750,0	345,0	34,5	дорожні знаки
15	вул. Тупикова Генерала, 14	29	725,0	333,5	34,5	дорожні знаки
16	перетин вул. Уманська та вул. Козицького	60	1500,0	690,0	69,0	дорожні знаки
17	площа Космонавтів	23	575,0	264,5	23,0	дорожні знаки
18	просп. Відрадний, 34	80	2000,0	920,0	92,0	дорожні знаки
19	просп. Відрадний, 46	27	675,0	310,5	34,5	дорожні знаки
	Шевченківський р-н					
	Відведені майданчики для паркування					
	Територіальне розміщення паркувального майданчика (I зона)					
1	бульв. Шевченка Тараса (від вул. Терещенківської до вул. Пушкінської)	10	150,0	115,0	11,5	дорожні знаки
2	бульв. Шевченка Тараса (від вул. Володимирської до вул. Терещенківської)	8	120,0	92,0	11,5	дорожні знаки
3	бульв. Шевченка Тараса/вул. Пушкінська, 5 - 7/29	13	195,0	149,5	23,0	дорожні знаки
4	бульв. Шевченка Тараса/вул. Пушкінська, 8/26	12	180,0	138,0	11,5	дорожні знаки
5	бульв. Шевченка Тараса, 2/54	8	120,0	92,0	11,5	дорожні знаки
6	бульв. Шевченка Тараса, 10	3	45,0	34,5	11,5	дорожні знаки
7	вул. Басейна, 6	7	105,0	80,5	11,5	дорожні знаки / паркомат
8	вул. Велика Васильківська (від бульв. Шевченка Т. до пл. Толстого Л.)	17	255,0	195,5	23,0	дорожні знаки / паркомати
9	вул. Велика Васильківська, 1-3/2	10	150,0	115,0	11,5	дорожні знаки
10	вул. Велика Васильківська, 12-б-20	12	180,0	138,0	11,5	дорожні знаки
11	вул. Володимирська (від бульв. Шевченка Т. до вул. Хмельницького Б.)	21	315,0	241,5	23,0	дорожні знаки / паркомат
12	вул. Володимирська (від вул. Б.Хмельницького до вул. Я.Вал)	38	570,0	437,0	57,5	дорожні знаки
13	вул. Володимирська, 37	4	60,0	46,0	11,5	дорожні знаки
14	вул. Володимирська, 37 - вул. Малопідвальна, 29	4	60,0	46,0	11,5	дорожні знаки
15	вул. Володимирська, 47	4	60,0	46,0	11,5	дорожні знаки
16	вул. Володимирська, 49-а	8	120,0	92,0	11,5	дорожні знаки
17	вул. Володимирська, 50	15	225,0	172,5	23,0	дорожні знаки/паркомат
18	вул. Володимирська, 51/53	7	105,0	80,5	11,5	дорожні знаки
19	вул. Володимирська, 52/17	25	375,0	287,5	23,0	дорожні знаки

20	вул. Володимирська, навпроти буд. № 60 (сезонний з 27.08 по 30.06)	40	600,0	460,0	46,0	дорожні знаки/паркомат
21	вул. Грінченка, 3 - 1, 2 - 3-а	20	300,0	230,0	23,0	дорожні знаки / паркомат
22	вул. Костьольна, 11 - 3	15	225,0	172,5	23,0	дорожні знаки / паркомат
23	вул. Мала Житомирська, 2/1 - 11	22	330,0	253,0	23,0	дорожні знаки
24	вул. Прорізна, 4 - 8	4	60,0	46,0	23,0	дорожні знаки / паркомат
25	вул. Прорізна, 10 - 16, 17 - 7	23	345,0	264,5	23,0	дорожні знаки / паркомат
26	вул. Прорізна, 27 - 19	16	240,0	184,0	23,0	дорожні знаки / паркомат
27	вул. Пушкінська (бульв. Шевченка Т. - вул. Хмельницького Б.)	16	240,0	184,0	23,0	дорожні знаки, паркомат
28	вул. Пушкінська, 2-4/7	8	120,0	92,0	11,5	дорожні знаки / паркомат
29	вул. Пушкінська, 16/8 - 8	8	120,0	92,0	11,5	дорожні знаки / паркомат
30	вул. Пушкінська, 39 - 29, 34 - 28/9	19	285,0	218,5	23,0	дорожні знаки / паркомат
31	вул. Пушкінська, 42/4 - 36, 45/2 - 39	20	300,0	230,0	23,0	дорожні знаки / паркомат
32	вул. Скоропадського П. (біля буд. №6 на вул. Басейній та буд. №5а на вул. Велика Васильківська)	18	270,0	207,0	23,0	дорожні знаки
33	вул. Скоропадського П., 9/2	16	240,0	184,0	23,0	дорожні знаки
34	вул. Софіївська, 20/21 - 4	26	390,0	299,0	34,5	дорожні знаки / паркомат
35	вул. Терещенківська (від бульв. Шевченка Т. до вул. Толстого Л.)	31	465,0	356,5	34,5	дорожні знаки / паркомат
36	вул. Терещенківська, 11 - 12, 2 - 4-а	39	585,0	448,5	46,0	дорожні знаки / паркомат
37	вул. Толстого, 4/42 - 10, 5 - 1/24	16	240,0	184,0	23,0	дорожні знаки / паркомат
38	вул. Трьохсвятительська	24	360,0	276,0	23,0	дорожні знаки
39	вул. Хмельницького Богдана (вул. Пушкінська - вул. Терещенківська)	13	195,0	149,5	23,0	дорожні знаки / паркомат
40	вул. Хмельницького Богдана, 15	6	90,0	69,0	11,5	дорожні знаки / паркомат
41	вул. Хмельницького Богдана, 16/22-26	14	210,0	161,0	11,5	дорожні знаки
42	пл. Бессарабська, 2	14	210,0	161,0	11,5	дорожні знаки / паркомат
43	площа Європейська	10	150,0	115,0	11,5	дорожні знаки
	Територіальне розміщення паркувального майданчика (II зона)					
1	бульв. Шевченка Тараса (ст.м. "Університет")	15	225,0	172,5	11,5	дорожні знаки
2	бульв. Шевченка Тараса (від вул. Франка І. до вул. Пирогова)	12	180,0	138,0	11,5	дорожні знаки
3	бульв. Шевченка Тараса (від вул. Пирогова до вул. Коцюбинського М.)	15	225,0	172,5	23,0	дорожні знаки
4	бульв. Шевченка Тараса, 27 - 27-б	3	45,0	34,5	11,5	дорожні знаки
5	бульв. Шевченка Тараса, 37/122-29	13	195,0	149,5	11,5	дорожні знаки
6	бульв. Шевченка Тараса, 38-44	7	105,0	80,5	11,5	дорожні знаки
7	бульв. Шевченка Тараса, 44	3	45,0	34,5	11,5	дорожні знаки
8	вул. Білоруська, 10 - 22, 1	25	375,0	287,5	34,5	дорожні знаки

9	вул. Бульварно-Кудрявська (від вул. Дмитрівської до вул. Златоустівської)	20	300,0	230,0	23,0	дорожні знаки / паркомат
10	вул. Бульварно-Кудрявська (від вул. Тургенівської до вул. Гоголівської)	22	330,0	253,0	23,0	дорожні знаки
11	вул. Бульварно-Кудрявська, 3-15	34	510,0	391,0	34,5	дорожні знаки
12	вул. Бульварно-Кудрявська, 9	2	30,0	23,0	11,5	дорожні знаки
13	вул. Бульварно-Кудрявська, 11-6	5	75,0	57,5	11,5	дорожні знаки
14	вул. Бульварно-Кудрявська, 24 - 26, 37/14 - 31-а	40	600,0	460,0	46,0	дорожні знаки
15	вул. Велика Житомирська, 2-а	7	105,0	80,5	11,5	дорожні знаки
16	вул. Велика Житомирська, 40	6	90,0	69,0	11,5	дорожні знаки
17	вул. Володимирська, 11/6 - 3, 4 - 14/8	26	390,0	299,0	34,5	дорожні знаки / паркомат
18	вул. Володимирська, 38	10	150,0	115,0	11,5	дорожні знаки
19	вул. Володимирська, 40/2	3	45,0	34,5	11,5	дорожні знаки
20	вул. Володимирська, 58 - 62	38	570,0	437,0	46,0	дорожні знаки
21	вул. Глибочицька, 32В-32Б	20	300,0	230,0	23,0	дорожні знаки
22	вул. Глибочицька, 40 - 44, 53	7	105,0	80,5	11,5	дорожні знаки
23	вул. Гоголівська, 17	3	45,0	34,5	11,5	дорожні знаки
24	вул. Гончара О., 15/3	2	30,0	23,0	11,5	дорожні знаки
25	вул. Гончара О., 57-б	4	60,0	46,0	11,5	дорожні знаки
26	вул. Гончара О., 67	9	135,0	103,5	11,5	дорожні знаки
27	вул. Довженка, 12-а	60	1500,0	690,0	69,0	дорожні знаки
28	вул. Дегтярівська, 3 - 5	17	255,0	195,5	23,0	дорожні знаки
29	вул. Дмитрівська, 2	24	360,0	276,0	23,0	дорожні знаки / паркомат
30	вул. Дмитрівська, 69	3	45,0	34,5	11,5	дорожні знаки
31	вул. Жилянська, 85	28	700,0	322,0	34,5	дорожні знаки
32	вул. Золотоворітська, 13	2	30,0	23,0	11,5	дорожні знаки
33	вул. Зоологічна (Зоопарк) (лист №1)	12	180,0	138,0	11,5	дорожні знаки
34	вул. Зоологічна (Зоопарк) (лист №2, лист №3) (сезонний з 01.04 по 01.10)	103	1545,0	1184,5	115,0	дорожні знаки
35	вул. Коперника, 2 - 103 по вул. Січових Стрільців	12	300,0	138,0	11,5	дорожні знаки
36	вул. Коцюбинського, 1 (вул. Хмельницького Б., 66)	13	195,0	149,5	11,5	дорожні знаки
37	вул. Леонтовича, Ботанічна пл.	23	345,0	264,5	34,5	дорожні знаки / паркомат
38	вул. Лисенка, 4, 8, 5 - 1	28	420,0	322,0	34,5	дорожні знаки/ паркомат
39	вул. Лисенка, 10/30	4	60,0	46,0	11,5	дорожні знаки
40	вул. Молдавська, 2 (під час проведення заходів)	34	850,0	391,0	34,5	дорожні знаки
41	вул. Молдавська, буд. № 12-б по вул. Дегтярівській	100	2500,0	1150,0	115,0	дорожні знаки
42	вул. Обсерваторна, 12-а	7	105,0	80,5	11,5	дорожні знаки
43	вул. Петлюри С., 6	12	180,0	138,0	11,5	дорожні знаки
44	вул. Петлюри С., 18 - 28/120	18	270,0	207,0	23,0	дорожні знаки
45	вул. Петлюри С., 28	4	60,0	46,0	11,5	дорожні знаки
46	вул. Петлюри С., 30, 29 - 25	30	450,0	345,0	34,5	дорожні знаки
47	вул. Пирогова, 9 - 7, 2/37 - 4	39	585,0	448,5	46,0	дорожні знаки/паркомат
48	вул. Рейтарська, 25	11	165,0	126,5	11,5	дорожні знаки
49	вул. Рейтарська, 28	1	15,0	11,5	11,5	дорожні знаки
50	вул. Рейтарська, 29	4	60,0	46,0	11,5	дорожні знаки
51	вул. Рейтарська, 37	4	60,0	46,0	11,5	дорожні знаки
52	вул. Саксаганського, 88 - 106, 109 - 133	19	285,0	218,5	23,0	дорожні знаки
53	вул. Саксаганського, 115-а	15	225,0	172,5	11,5	дорожні знаки

54	вул. Саксаганського, 119	3	45,0	34,5	11,5	дорожні знаки
55	вул. Січових Стрільців, 20	5	75,0	57,5	11,5	дорожні знаки
56	вул. Січових Стрільців, 82 - 84	4	60,0	46,0	11,5	дорожні знаки
57	вул. Старовокзальна, 13-а - 5	10	150,0	115,0	11,5	дорожні знаки
58	вул. Старовокзальна, 14 - 22	14	210,0	161,0	11,5	дорожні знаки
59	вул. Стрілецька, 2/17	4	60,0	46,0	11,5	дорожні знаки
60	вул. Тургенєвська, 76 - 78	5	75,0	57,5	11,5	дорожні знаки
61	вул. Тургенєвська, 80-а	4	60,0	46,0	11,5	дорожні знаки
62	вул. Франка, 4-б	10	150,0	115,0	11,5	дорожні знаки
63	вул. Франка, 18 - 32/34	12	180,0	138,0	11,5	дорожні знаки
64	вул. Франка, 34/33 - 46, 27/31 - "Володимирський собор"	70	1050,0	805,0	80,5	дорожні знаки / паркомат
65	вул. Хмельницького Богдана (від вул. Володимирської до вул. Франка)	18	270,0	207,0	23,0	дорожні знаки
66	вул. Хмельницького Богдана, 17/52-а	8	120,0	92,0	11,5	дорожні знаки
67	вул. Хмельницького Богдана, 19 - 21-а	7	105,0	80,5	11,5	дорожні знаки
68	вул. Хмельницького Богдана, 23	5	75,0	57,5	11,5	дорожні знаки
69	вул. Хмельницького Богдана, 30/10	5	75,0	57,5	11,5	дорожні знаки
70	вул. Хмельницького Богдана, 32	8	120,0	92,0	11,5	дорожні знаки
71	вул. Хмельницького Богдана, 34-а - 40/25	4	60,0	46,0	11,5	дорожні знаки
72	вул. Хмельницького Богдана, 39	3	45,0	34,5	11,5	дорожні знаки
73	вул. Хмельницького Богдана, 42/32 - 48, 33/34 - 35/1	18	270,0	207,0	23,0	дорожні знаки / паркомат
74	вул. Хмельницького Богдана, 53	5	75,0	57,5	11,5	дорожні знаки
75	вул. Хмельницького Богдана, 55 - 57	4	60,0	46,0	11,5	дорожні знаки
76	вул. Хмельницького Богдана, 62 - 66	5	75,0	57,5	11,5	дорожні знаки
77	вул. Чорновола В., 25	4	60,0	46,0	11,5	дорожні знаки
78	вул. Ярославів Вал (від вул. Гончара до вул. Володимирської)	68	1020,0	782,0	80,5	дорожні знаки
79	вул. Ярославів Вал, 14-а	8	120,0	92,0	11,5	дорожні знаки
80	вул. Ярославів Вал, 14-б	8	120,0	92,0	11,5	дорожні знаки
81	вул. Ярославів Вал, 22	8	120,0	92,0	11,5	дорожні знаки
82	вул. Ярославів Вал, 23	8	120,0	92,0	11,5	дорожні знаки
83	вул. Ярославів Вал, 30/18	4	60,0	46,0	11,5	дорожні знаки
84	вул. Ярославів Вал, 40 - 32-а, 34/1 - 23-а	17	255,0	195,5	23,0	дорожні знаки
85	пл. Львівська	23	345,0	264,5	23,0	дорожні знаки
86	пл. Перемоги, 1	22	330,0	253,0	23,0	дорожні знаки
87	пров. Брест-Литовський (навпроти буд. 6/10 - 30 по просп. Перемоги)	31	465,0	356,5	34,5	дорожні знаки
88	пров. Георгіївський, 2	3	45,0	34,5	11,5	дорожні знаки
89	пров. Горської А., 5-а / вул. Хмельницького Б., 57-б	6	90,0	69,0	11,5	дорожні знаки
90	пров. Рильський (біля буд. № 22, 20/1-а по вул. Володимирська)	18	270,0	207,0	23,0	дорожні знаки
91	пров. Рильський (вул. Стрілецька-вул. Володимирська)	23	345,0	264,5	34,5	дорожні знаки
92	просп. Перемоги, 1 - 3	25	375,0	287,5	34,5	дорожні знаки
93	просп. Перемоги, 22 - 26	46	690,0	529,0	57,5	дорожні знаки
94	просп. Перемоги, 25-а	4	60,0	46,0	11,5	дорожні знаки
95	просп. Перемоги, 27 - 17	32	480,0	368,0	34,5	дорожні знаки
96	просп. Перемоги, 31 - 29	11	165,0	126,5	11,5	дорожні знаки
97	просп. Перемоги, 38	18	450,0	207,0	23,0	дорожні знаки

98	просп. Перемоги, 40-б (на території парку) (під час проведення заходів)	69	1725,0	793,5	80,5	дорожні знаки
99	просп. Перемоги, 42 - 44	21	525,0	241,5	23,0	дорожні знаки
100	просп. Перемоги, 47 - 45	16	240,0	184,0	23,0	дорожні знаки
101	узвіз Вознесенський, 10-а	4	60,0	46,0	11,5	дорожні знаки
102	узвіз Вознесенський (від вул. Січових Стрільців до пров. Нестерівського)	38	570,0	437,0	46,0	дорожні знаки/паркомат
	Територіальне розміщення паркувального майданчика (III зона)					
1	вул. Багговутівська, 3/15-б	12	180,0	138,0	11,5	дорожні знаки
2	вул. Багговутівська, 12	3	45,0	34,5	11,5	дорожні знаки
3	вул. Дегтярівська, 51 - 53-а	51	765,0	586,5	57,5	дорожні знаки
4	вул. Довженка, 3	6	90,0	69,0	11,5	дорожні знаки
5	вул. Котовського, 11	13	325,0	149,5	11,5	дорожні знаки
6	вул. Мельникова, 36/1 (сезонний з 27.08 по 30.06)	18	270,0	207,0	23,0	дорожні знаки
7	вул. Печенізька, 16	5	125,0	57,5	11,5	дорожні знаки
8	просп. Перемоги, 48	31	465,0	356,5	34,5	дорожні знаки
9	просп. Перемоги, 52/2	4	100,0	46,0	11,5	дорожні знаки
	Спеціально обладнані майданчики для паркування					
	Територіальне розміщення паркувального майданчика (II зона)					
1	вул. Борщагівська, 2 - 8	69	1725,0	793,5	80,5	дорожні знаки
2	вул. Велика Житомирська, 8-а	3	45,0	34,5	11,5	дорожні знаки
3	вул. Жилянська, 148	17	425,0	195,5	23,0	дорожні знаки
4	вул. Жилянська - вул. Петлюри	38	950,0	437,0	46,0	дорожні знаки
5	вул. Златоустівська, 11	33	825,0	379,5	34,5	дорожні знаки
6	вул. Леонтовича, 6	10	250,0	115,0	11,5	дорожні знаки
7	вул. Петлюри С., 27	28	700,0	322,0	34,5	дорожні знаки
8	вул. Січових Стрільців, 1 - 5	23	575,0	264,5	23,0	дорожні знаки
9	вул. Стрілецька, 10/1	11	275,0	126,5	11,5	дорожні знаки
10	вул. Хмельницького Богдана, 57 - 57-б	11	275,0	126,5	11,5	дорожні знаки
11	вул. Чорновола В. / вул. Глібова	20	500,0	230,0	23,0	дорожні знаки
12	вул. Ярославів Вал, 18	18	450,0	207,0	23,0	дорожні знаки
13	просп. Перемоги, 34	31	775,0	356,5	34,5	дорожні знаки
	Територіальне розміщення паркувального майданчика (III зона)					
1	вул. Котовського, 45 - 47	35	875,0	402,5	46	дорожні знаки
2	вул. Котовського, 47, корпус 2	55	1375,0	632,5	69,0	дорожні знаки
3	вул. Мельникова (ст.м. "Дорогожичі")	18	450,0	207,0	23	дорожні знаки
4	вул. Перовської (навпроти стадіону)	44	1100,0	506,0	46,0	дорожні знаки
5	вул. Татарська, 7	50	1250,0	575,0	57,5	дорожні знаки
6	вул. Туполєва, 30	25	625,0	287,5	34,5	дорожні знаки
7	вул. Щусєва (ст. м. "Сирець")	26	650,0	299,0	34,5	дорожні знаки
8	просп. Перемоги, 56-а	11	275,0	126,5	11,5	дорожні знаки
9	просп. Перемоги, 84-а	112	2800,0	1288,0	126,5	дорожні знаки

Київський міський голова В. Кличко

Підсумкова таблиця змін в таблицю №1 до додатка 5 в редакції, затвердженій рішенням КМР від 22.12.2015 № 57/57

Реєстр	Голосіївський	Дарницький	Деснянський	Дніпровський	Оболонський	Печерський	Подільський	Святошинський	Соломянський	Шевченківський	Всього машиномісць	Всього паркувальних майданчиків
Рішення Київської міської ради від 02.07.2015 № 667/1531	3 251	6 777	7 230	7 157	2 067	2 041	2 177	4 171	1 852	2 983	39 706	890
Внесли нові м/м (заявка щодо укладення договору, перспектива здійснення діяльності)	1 775	3 232	2 529	1 557	1 140	563	717	2 222	376	426	14 537	346
Вилучили (землевідвід, вимога ДАІ, надано статус скверу, будівництво)	-68	-579	-434	-1 242	-124	-90	-82	-329	-120	-164	-3 232	39
Зміна м/м (зміна схеми ОДР)	103	1 672	113	399	109	-7	-62	275	35	-6	2631	121
Різниця між діючим рішенням та змінами на сесію	*1 810*	*4 325*	*2 208*	*714*	*1 125*	*466*	*573*	*2 168*	*291*	*256*	*13 936*	*428*
Загальна кількість машиномісць на сесію Київради	**5 061**	**11 102**	**9 438**	**7 871**	**3 192**	**2 507**	**2 750**	**6 339**	**2 143**	**3 239**	**53 642**	**1 318**

Порівняльна таблиця до проекту рішення Київської міської ради від 23 червня 2011 року № 242/5629 «Про встановлення місцевих податків і зборів у м. Києві» в редакції від 22.12.2015 №57/57

Чинна редакція								Пропонується для затвердження							
№ п/п	Район	Адреса	Кількість м/м	Площа земельної ділянки, закріпленої за КП "Київтранспарксервіс"			Технічне облаштування	Зміни, що підлягають внесенню	Підстава	Адреса	Кількість м/м	Площа земельної ділянки, закріпленої за КП "Київтранспарксервіс"			Технічне облаштування
				Загальна площа	в т.ч. площа земельної ділянки, відведеної для паркування (S)	в т. ч. площа земельної ділянки, відведеної для безоплатного паркування (I)						Загальна площа	в т.ч. площа земельної ділянки, відведеної для паркування (S)	в т. ч. площа земельної ділянки, відведеної для безоплатного паркування (I)	
1	Гол	вул. Васильківська, 35	50	1250,0	575,0	57,5	дорожні знаки	вилучити	Постійне користування		0	0,0	0,0	0,0	
2	Гол	вул. Горького (від вул. Саксаганського до вул. Л.Толстого)	49	735,0	563,5	57,5	дорожні знаки	зміна адреси	Перейменовування вулиць м. Києва	вул. Антоновича (від вул. Саксаганського до вул. Толстого Л.)	49	735,0	563,5	57,5	дорожні знаки
3	Гол	вул. Горького (від вул. Тельмана до вул. Тверської)	15	225,0	172,5	23,0	дорожні знаки	зміна адреси	Перейменовування вулиць м. Києва	вул. Антоновича (від вул. Німецька до вул. Тверської)	15	225,0	172,5	23,0	дорожні знаки
4	Гол	вул. Горького, 115 (ринок "Володимирський")	25	375,0	287,5	34,5	дорожні знаки / паркомати	зміна адреси/зміна м/м	Перейменовування вулиць м. Києва	вул. Антоновича, 115 (ринок "Володимирський")	30	450,0	345,0	34,5	дорожні знаки / паркомати
5	Гол	вул. Горького, 122 - 124/128	10	150,0	115,0	11,5	дорожні знаки	зміна адреси	Перейменовування вулиць м. Києва	вул. Антоновича, 122 - 124/128	10	150,0	115,0	11,5	дорожні знаки
6	Гол	вул. Горького, 172	16	400,0	184,0	23,0	дорожні знаки	зміна адреси	Перейменовування вулиць м. Києва	вул. Антоновича, 172	16	400,0	184,0	23,0	дорожні знаки
7	Гол	вул. Горького, 19 - 21	5	75,0	57,5	11,5	дорожні знаки	зміна адреси	Перейменовування вулиць м. Києва	вул. Антоновича, 19 - 21	5	75,0	57,5	11,5	дорожні знаки
8	Гол	вул. Горького, 44 - 50	22	330,0	253,0	23,0	дорожні знаки	зміна адреси/зміна м/м	Перейменовування вулиць м. Києва	вул. Антоновича, 44 - 50	30	450,0	345,0	34,5	дорожні знаки
9	Гол	вул. Горького, 47/12 - 41	14	210,0	161,0	11,5	дорожні знаки / паркомат	зміна адреси	Перейменовування вулиць м. Києва	вул. Антоновича, 47/12 - 41	14	210,0	161,0	11,5	дорожні знаки / паркомат
10	Гол	вул. Горького, 5	6	90,0	69,0	11,5	дорожні знаки	зміна адреси	Перейменовування вулиць м. Києва	вул. Антоновича, 5	6	90,0	69,0	11,5	дорожні знаки
11	Гол	вул. Горького, 51 - вул. Червоноармійська, 78	9	135,0	103,5	11,5	дорожні знаки / паркомат	зміна адреси/зміна м/м	Перейменовування вулиць м. Києва	вул. Антоновича, 51 - вул. Велика Васильківська, 78	16	240,0	184,0	23,0	дорожні знаки / паркомат
12	Гол	вул. Димитрова, 20/84	2	30,0	23,0	11,5	дорожні знаки	зміна адреси	Перейменовування вулиць м. Києва	вул. Ділова, 20/84	2	30,0	23,0	11,5	дорожні знаки
13	Гол	вул. Жилянська (від вул. Горького до вул. Червоноармійської)	9	135,0	103,5	11,5	дорожні знаки	зміна адреси	Перейменовування вулиць м. Києва	вул. Жилянська (від вул. Антоновича до вул. Велика Васильківська)	9	135,0	103,5	11,5	дорожні знаки
14	Гол	вул. Жилянська (від вул. Володимирської до вул. Горького)	27	405,0	310,5	34,5	дорожні знаки	зміна адреси	Перейменовування вулиць м. Києва	вул. Жилянська (від вул. Володимирської до вул. Антоновича)	27	405,0	310,5	34,5	дорожні знаки
15	Гол	вул. Жилянська, 43 - 39/92, 48 - 46	37	555,0	425,5	46,0	дорожні знаки	зміна адреси/зміна м/м	Зміна схеми ОДР (організація дорожнього руху)	вул. Жилянська (вул. Тарасівська - вул. Володимирська)	24	360,0	276,0	23,0	дорожні знаки
16	Гол	вул. Заболотного, 94	70	1750,0	805,0	80,5	дорожні знаки	зміна м/м	Зміна схеми ОДР (організація дорожнього руху) за результатами обстеження	вул. Заболотного, 94	50	1250,0	575,0	57,5	дорожні знаки
17	Гол	вул. Ломоносова (навпроти буд. № 60/5)	18	450,0	207,0	23,0	дорожні знаки	вилучити	Власність		0	0,0	0,0	0,0	
18	Гол	вул. Луценка Д. (навпроти буд. № 9-а)	66	1625,0	759,0	69,0	дорожні знаки	зміна загальної площі паркувального майданчика	п.п. 7.2.1 ДСТУ 2587:2010 "Розмітка дорожня. Загальні технічні умови. Методи контролювання. Правила застосування"	вул. Луценка Д. (навпроти буд. № 9-а)	66	1650,0	759,0	69,0	дорожні знаки
19	Гол	вул. Любченка П. (біля буд. № 165 по вул. Горького)	13	149,5	149,5	11,5	дорожні знаки	зміна загальної площі паркувального майданчика/зміна адреси	п.п. 7.2.1 ДСТУ 2587:2010 "Розмітка дорожня. Загальні технічні умови. Методи контролювання. Правила застосування"/Перейменовування вулиць м. Києва	вул. Загородня (біля буд. № 165 по вул. Антоновича)	13	195,0	149,5	11,5	дорожні знаки

20	Гол	вул. Саперно-Слобідська, 8 - 10	37	925,0	425,5	46,0	дорожні знаки	перенести з "Відведені майданчики для паркування" в "Спеціально обладнані майданчики для паркування"/зміна м/м	Згідно Постанови Кабінету міністрів України від 03.12.2009 № 1342 "паркувальні майданчики, які розміщені поза межами проїзної частини вулиць, дороги або тротуару та обладнані відповідно до вимог цих Правил і Правил дорожнього руху" відносяться до "Спеціально обладнані майданчики для паркування"	вул. Саперно-Слобідська, 8 - 10	88	2200,0	1012,0	103,5	дорожні знаки
21	Гол	вул. Тверська (біля буд. №127 по вул. Горького)	17	255,0	195,5	23,0	дорожні знаки	зміна адреси	Перейменовування вулиць м. Києва	вул. Тверська (біля буд. №127 по вул. Антоновича)	17	255,0	195,5	23,0	дорожні знаки
22	Гол	вул. Тельмана (від вул. Червоноармійської до вул. Горького)	15	225,0	172,5	23,0	дорожні знаки	зміна адреси	Перейменовування вулиць м. Києва	вул. Німецька (від вул. Великої Васильківської до вул. Антоновича)	15	225,0	172,5	23,0	дорожні знаки
23	Гол	вул. Толстого Льва (від вул. Володимирської до вул. Горького)	11	165,0	126,5	11,5	дорожні знаки / паркомат	зміна адреси	Перейменовування вулиць м. Києва	вул. Толстого Л. (від вул. Володимирської до вул. Антоновича)	11	165,0	126,5	11,5	дорожні знаки / паркомат
24	Гол	вул. Червоноармійська (від пл. Л. Толстого до вул. Саксаганського)	27	405,0	310,5	34,5	дорожні знаки / паркомат	зміна адреси	Перейменовування вулиць м. Києва	вул. Велика Васильківська (від пл. Толстого Л. до вул. Саксаганського)	27	405,0	310,5	34,5	дорожні знаки / паркомат
25	Гол	вул. Червоноармійська (від вул. Тверської до вул. Тельмана)	18	270,0	207,0	23,0	дорожні знаки	зміна адреси	Перейменовування вулиць м. Києва	вул. Велика Васильківська (від вул. Тверської до вул. Німецька)	18	270,0	207,0	23,0	дорожні знаки
26	Гол	вул. Червоноармійська (від вул. Тельмана до вул. Володимиро-Либідської) (під час проведення заходів)	35	525,0	402,5	34,5	дорожні знаки	зміна адреси	Перейменовування вулиць м. Києва	вул. Велика Васильківська (від вул. Німецька до вул. Володимиро-Либідської) (під час проведення заходів)	35	525,0	402,5	34,5	дорожні знаки
27	Гол	вул. Червоноармійська, 102 - 98	24	360,0	276,0	23,0	дорожні знаки	зміна адреси	Перейменовування вулиць м. Києва	вул. Велика Васильківська, 102 - 98	24	360,0	276,0	23,0	дорожні знаки
28	Гол	вул. Червоноармійська, 58-50/23	18	270,0	207,0	23,0	дорожні знаки / паркомат	зміна адреси	Перейменовування вулиць м. Києва	вул. Велика Васильківська, 58-50/23	18	270,0	207,0	23,0	дорожні знаки / паркомат
29	Гол	вул. Червоноармійська, 72 - 60	24	360,0	276,0	23,0	дорожні знаки / паркомат	зміна адреси/м/м	Перейменовування вулиць м. Києва	вул. Велика Васильківська, 72 - 60	30	450,0	345,0	34,5	дорожні знаки / паркомат
30	Гол	вул. Червоноармійська, 84 - 74	23	345,0	264,5	23,0	дорожні знаки / паркомат	зміна адреси	Перейменовування вулиць м. Києва	вул. Велика Васильківська, 84 - 74	23	345,0	264,5	23,0	дорожні знаки / паркомат
31	Гол	перетин вул. Конева та вул. Ломоносова	210	5250,0	2415,0	241,5	дорожні знаки	зміна м/м	Зміна схеми ОДР (організація дорожнього руху)/Перейменовування вулиць м. Києва	перетин вул. Конева та вул. Ломоносова	269	6725,0	3093,5	310,5	дорожні знаки
32	Гол	пл. Московська (під шляхопроводом, навпроти буд. №1 по просп. Науки)	18	450,0	207,0	23,0	дорожні знаки	перенести з "Відведені майданчики для паркування" в "Спеціально обладнані майданчики для паркування"/зміна адреси	Зміна схеми ОДР (організація дорожнього руху)/Перейменовування вулиць м. Києва	пл. Демієвська (під шляхопроводом, навпроти буд. №1 по просп. Науки)	18	450,0	207,0	23,0	дорожні знаки
33	Гол	пл. Московська (Центральний автовокзал)	35	875,0	402,5	46,0	дорожні знаки	зміна адреси	Перейменовування вулиць м. Києва	пл. Демієвська (Центральний автовокзал)	35	875,0	402,5	46,0	дорожні знаки
34	Гол	просп. 40-річчя Жовтня, 116	25	625,0	287,5	34,5	дорожні знаки	зміна адреси	Перейменовування вулиць м. Києва	просп. Голосіївський, 116	25	625,0	287,5	34,5	дорожні знаки
35	Гол	просп. Червонозоряний, 130	60	1000,0	690,0	46,0	дорожні знаки	зміна загальної площі паркувального майданчика/зміна адреси	п.п. 7.2.1 ДСТУ 2587:2010 "Розмітка дорожня. Загальні технічні умови. Методи контролювання. Правила застосування"/Перейменовування вулиць м. Києва	просп. Лобановського, 130	60	1500,0	690,0	46,0	дорожні знаки
36	Гол							внести	Перспектива укладення договору	вул. Антоновича, 103	8	120,0	92,0	11,5	дорожні знаки
37	Гол							внести	Перспектива укладення договору	вул. Антоновича, 12-б	11	275,0	126,5	11,5	дорожні знаки
38	Гол							внести	Перспектива укладення договору	вул. Антоновича, 155-а (заїзд з вул. Велика Васильківська)	15	375,0	172,5	23,0	дорожні знаки
39	Гол							внести	Перспектива здійснення діяльності	вул. Антоновича, 176	20	300,0	230,0	23,0	дорожні знаки
40	Гол							внести	Перспектива укладення договору	вул. Антоновича, 180	10	150,0	115,0	11,5	дорожні знаки
41	Гол							внести	Перспектива укладення договору	вул. Антоновича, 72	45	1125,0	517,5	57,5	дорожні знаки

42	Гол							внести	Перспектива здійснення діяльності	вул. Антоновича, 31/27 - 14-б по вул. Жилянська	25	375,0	287,5	34,5	дорожні знаки
43	Гол							внести	Перспектива укладення договору	вул. Голосіївська, 13-а	25	625,0	287,5	34,5	дорожні знаки
44	Гол							внести	Перспектива укладення договору	вул. Деміївська, 35 - 41 (навпроти)	206	5150,0	2369,0	241,5	дорожні знаки
45	Гол							внести	Перспектива здійснення діяльності	вул. Жилянська, 32 – 30/32	10	150,0	115,0	11,5	дорожні знаки
46	Гол							внести	Перспектива укладення договору	вул. Жилянська, 72	7	105,0	80,5	11,5	дорожні знаки
47	Гол							внести	Перспектива укладення договору	вул. Заболотного, 46 - 48	50	1250,0	575,0	57,5	дорожні знаки
48	Гол							внести	Перспектива укладення договору	вул. Заболотного, між № 152 та № 154	42	1050,0	483,0	46,0	дорожні знаки
49	Гол							внести	Перспектива укладення договору	вул. Інженерна, 1	7	105,0	80,5	11,5	дорожні знаки
50	Гол							внести	Перспектива укладення договору	вул. Кіровоградська, 34/36	45	1125,0	517,5	57,5	дорожні знаки
51	Гол							внести	Перспектива укладення договору	вул. Кіровоградська/узвіз Фрометівський	30	750,0	345,0	34,5	дорожні знаки
52	Гол							внести	Перспектива укладення договору	вул. Костичева Академіка, 3	45	1125,0	517,5	57,5	дорожні знаки
53	Гол							внести	Перспектива укладення договору	вул. Ломоносова, 59	15	375,0	172,5	23,0	дорожні знаки
54	Гол							внести	Перспектива укладення договору	вул. Лятошинського, 8	65	1625,0	747,5	80,5	дорожні знаки
55	Гол							внести	Перспектива укладення договору	вул. Максимовича (навпроти тролейбусного депо)	22	550,0	253,0	23,0	дорожні знаки
56	Гол							внести	Перспектива укладення договору	вул. Малевича, 32	42	1050,0	483,0	46,0	дорожні знаки
57	Гол							внести	Перспектива укладення договору	вул. Саксаганського, 33 - 51	20	500,0	230,0	23,0	дорожні знаки
58	Гол							внести	Перспектива укладення договору	вул. Саперно-Слобідська (навпроти буд. 25)	65	1625,0	747,5	80,5	дорожні знаки
59	Гол							внести	Перспектива укладення договору	вул. Саперно-Слобідська, 37	17	425,0	195,5	23,0	дорожні знаки
60	Гол							внести	Перспектива укладення договору	вул. Саперно-Слобідська, навпроти буд. 26	45	1125,0	517,5	57,5	дорожні знаки
61	Гол							внести	Перспектива укладення договору	вул. Ракетна, 22	50	1250,0	575,0	57,5	дорожні знаки
62	Гол							внести	Перспектива укладення договору	на розі вул. Л.Толстого та вул. Паньківської, біля буд. 25/2	15	375,0	172,5	23,0	дорожні знаки
63	Гол							внести	Перспектива укладення договору	перетин вул. Жилянської та вул. Бренбурга	15	375,0	172,5	23,0	дорожні знаки
64	Гол							внести	Перспектива укладення договору	перетин вул. Кайсарова та вул. Охтирська	10	250,0	115,0	11,5	дорожні знаки
65	Гол							внести	Перспектива укладення договору	перетин вул. Конева та вул. Касіяна	150	3750,0	1725,0	172,5	дорожні знаки
66	Гол							внести	Перспектива укладення договору	пл. Деміївська, 3 (біля Центрального автовокзалу)	10	250,0	115,0	11,5	дорожні знаки
67	Гол							внести	Перспектива укладення договору	просп. Глушкова, 10	20	500,0	230,0	23,0	дорожні знаки
68	Гол							внести	Перспектива укладення договору	просп. Глушкова, 12-а	393	9825,0	4519,5	460,0	дорожні знаки
69	Гол							внести	Перспектива укладення договору	просп. Глушкова, 55 - 59	53	1325,0	609,5	57,5	дорожні знаки
70	Гол							внести	Перспектива укладення договору	просп. Глушкова, 67 (навпроти буд. №36)	20	500,0	230,0	23,0	дорожні знаки
71	Гол							внести	Перспектива укладення договору	просп. Голосіївський, 15 (біля національної бібліотеки ім.В.І.Вернадського)	25	625,0	287,5	34,5	дорожні знаки
72	Гол							внести	Перспектива укладення договору	просп. Лобановського, 123	28	700,0	322,0	34,5	дорожні знаки
73	Гол							внести	Перспектива укладення договору	просп. Науки, 3	30	750,0	345,0	34,5	дорожні знаки
74	Гол							внести	Перспектива укладення договору	просп. Науки, 55 - 55-а	44	1100,0	506,0	46,0	дорожні знаки
75	Гол							внести	Перспектива укладення договору	шосе Столичне, 33 - 35	20	500,0	230,0	23,0	дорожні знаки

76	Дар	вул. Ахматової, 37 - 35-а	89	2225,0	1023,5	103,5	дорожні знаки	зміна м/м	Зміна схеми ОДР (організація дорожнього руху) за результатами обстеження	вул. Ахматової, 37 - 35-а	140	3500,0	1610,0	161,0	дорожні знаки
77	Дар	вул. Бориспільська, 17	50	1250,0	575,0	57,5	дорожні знаки	зміна м/м	Зміна схеми ОДР (організація дорожнього руху) за результатами обстеження	вул. Бориспільська, 17	94	2350,0	1081,0	103,5	дорожні знаки
78	Дар	вул. Бориспільська, 19	151	3775,0	1736,5	172,5	дорожні знаки	зміна м/м	Зміна схеми ОДР (організація дорожнього руху) за результатами обстеження	вул. Бориспільська, 19	210	5250,0	2415,0	241,5	дорожні знаки
79	Дар	вул. Бориспільська, 3/3	33	825,0	379,5	34,5	дорожні знаки	зміна м/м	Зміна схеми ОДР (організація дорожнього руху) за результатами обстеження	вул. Бориспільська, 3/3	50	1250,0	575,0	57,5	дорожні знаки
80	Дар	вул. Ващенка (навпроти буд. № 5 - 7 та між 50-а Садова вул., -53-а Садова вул.)	30	750,0	345,0	34,5	дорожні знаки	зміна м/м	Зміна схеми ОДР (організація дорожнього руху) за результатами обстеження	вул. Ващенка (навпроти буд. № 5 - 7 та між 50-а Садова вул., -53-а Садова вул.)	79	1975,0	908,5	92,0	дорожні знаки
81	Дар	вул. Вербицького, 1, 1-а	300	7500,0	3450,0	345,0	дорожні знаки	виключити	розпочато будівництво		0	0,0	0,0	0,0	
82	Дар	вул. Вишняківська, 1	75	1875,0	862,5	92,0	дорожні знаки	зміна м/м	Зміна схеми ОДР (організація дорожнього руху) за результатами обстеження	вул. Вишняківська, 1	140	3500,0	1610,0	161,0	дорожні знаки
83	Дар	вул. Вишняківська, 13	58	1450,0	667,0	69,0	дорожні знаки	зміна м/м	Зміна схеми ОДР (організація дорожнього руху) за результатами обстеження	вул. Вишняківська, 13	115	2875,0	1322,5	138,0	дорожні знаки
84	Дар	вул. Вишняківська, 8-б	20	500,0	230,0	23,0	дорожні знаки	виключити	будівництво дитячого закладу		0	0,0	0,0	0,0	
85	Дар	вул. Драгоманова, 23-б	111	2775,0	1276,5	126,5	дорожні знаки	зміна м/м	Зміна схеми ОДР (організація дорожнього руху) за результатами обстеження	вул. Драгоманова, 23-б	195	4875,0	2242,5	230,0	дорожні знаки
86	Дар	вул. Драгоманова, 31-б	183	4575,0	2104,5	207,0	дорожні знаки	зміна м/м	Зміна схеми ОДР (організація дорожнього руху) за результатами обстеження	вул. Драгоманова, 31-б	315	7875,0	3622,5	368,0	дорожні знаки
87	Дар	вул. Драгоманова, 35/55	80	2000,0	920,0	92,0	дорожні знаки	виключити	Оренда		0	0,0	0,0	0,0	
88	Дар	вул. Драгоманова, 40-е	28	700,0	322,0	34,5	дорожні знаки	виключити	Оренда		0	0,0	0,0	0,0	
89	Дар	вул. Драгоманова, 42	85	2125,0	977,5	103,5	дорожні знаки	зміна м/м	Зміна схеми ОДР (організація дорожнього руху) за результатами обстеження	вул. Драгоманова, 42	155	3875,0	1782,5	184,0	дорожні знаки
90	Дар	вул. Драгоманова, 6-а	94	2350,0	1081,0	103,5	дорожні знаки	зміна м/м	Зміна схеми ОДР (організація дорожнього руху) за результатами обстеження	вул. Драгоманова, 6-а	250	6250,0	2875,0	287,5	дорожні знаки
91	Дар	вул. Драгоманова, 8	37	925,0	425,5	46,0	дорожні знаки	виключити	будівництво		0	0,0	0,0	0,0	
92	Дар	вул. Здолбунівська, 4 - 6	70	1750,0	805,0	80,5	дорожні знаки	зміна м/м	Зміна схеми ОДР (організація дорожнього руху) за результатами обстеження	вул. Здолбунівська, 4 - 6	85	2125,0	977,5	103,5	дорожні знаки
93	Дар	вул. Ілліча, 1	11	165,0	126,5	11,5	дорожні знаки	зміна адреси	Перейменовування вулиць м. Києва	вул. Пасхаліна Ю., 1	11	165,0	126,5	11,5	дорожні знаки
94	Дар	вул. Леніна, 39	28	420,0	322,0	34,5	дорожні знаки	зміна адреси	Перейменовування вулиць м. Києва	вул. Харченка Є., 39	28	420,0	322,0	34,5	дорожні знаки
95	Дар	вул. Леніна, 55 (Бортничі)	50	1250,0	575,0	57,5	дорожні знаки	зміна адреси	Перейменовування вулиць м. Києва	вул. Харченка Є., 55 (Бортничі)	50	1250,0	575,0	57,5	дорожні знаки
96	Дар	вул. Леніна, 59 (Бортничі)	50	1250,0	575,0	57,5	дорожні знаки	зміна адреси	Перейменовування вулиць м. Києва	вул. Харченка Є., 59 (Бортничі)	50	1250,0	575,0	57,5	дорожні знаки
97	Дар	вул. Леніна, 65 (навпроти) (Бортничі)	55	1375,0	632,5	69,0	дорожні знаки	зміна адреси/зміна м/м	Перейменовування вулиць м. Києва/Згідно інвентаризації паркувального простору	вул. Харченка Є., 65 (навпроти) (Бортничі)	110	2750,0	1265,0	126,5	дорожні знаки
98	Дар	вул. Новодарницька, 1	56	1400,0	644,0	69,0	дорожні знаки	зміна адреси/зміна м/м	Зміна схеми ОДР (організація дорожнього руху)	вул. Кравчука, навпроти буд. №5 - №5-а по вул. Ревуцького	86	2150,0	989,0	103,5	дорожні знаки
99	Дар	вул. Ревуцького, 1 (вздовж автостоянки)	50	1250,0	575,0	57,5	дорожні знаки	зміна м/м	Зміна схеми ОДР (організація дорожнього руху) за результатами обстеження	вул. Ревуцького, 1 (вздовж автостоянки)	160	4000,0	1840,0	184,0	дорожні знаки
100	Дар	вул. Ревуцького, 15	24	600,0	276,0	23,0	дорожні знаки	зміна м/м	Зміна схеми ОДР (організація дорожнього руху) за результатами обстеження	вул. Ревуцького, 15	40	1000,0	460,0	46,0	дорожні знаки
101	Дар	вул. Руденко Л., 10-а	72	1800,0	828,0	80,5	дорожні знаки	зміна м/м	Зміна схеми ОДР (організація дорожнього руху) за результатами обстеження	вул. Руденко Л., 10-а	90	2250,0	1035,0	103,5	дорожні знаки
102	Дар	вул. Сортувальна, 11-а	80	2000,0	920,0	92,0	дорожні знаки	зміна м/м	Зміна схеми ОДР (організація дорожнього руху) за результатами обстеження	вул. Сортувальна, 11-а	116	2900,0	1334,0	138,0	дорожні знаки
103	Дар	вул. Урлівська, 4-а	72	1800,0	828,0	80,5	дорожні знаки	зміна м/м	Зміна схеми ОДР (організація дорожнього руху) за результатами обстеження	вул. Урлівська, 4-а	170	4250,0	1955,0	195,5	дорожні знаки

104	Дар	просп. Бажана, 30	226	5670,0	2599,0	253,0	дорожні знаки	зміна загальної площі паркувального майданчика	п.п. 7.2.1 ДСТУ 2587:2010 "Розмітка дорожня. Загальні технічні умови. Методи контролювання. Правила застосування"	просп. Бажана, 30	226	5650,0	2599,0	253,0	дорожні знаки
105	Дар	просп. Бажана, 32	94	2350,0	1081,0	103,5	дорожні знаки	вилучити	будівництво дитячого закладу	-	0	0,0	0,0	0,0	
106	Дар	просп. Бажана, біля буд. 3-а	14	350,0	161,0	11,5	дорожні знаки	зміна м/м	Зміна схеми ОДР (організація дорожнього руху)	просп. Бажана, біля буд. 3-а	38	950,0	437,0	46,0	дорожні знаки
107	Дар	просп. Бажана, майданчики № 1, № 2 (між вул. Руденко Л. та просп. Григоренка П.)	171	4275,0	1966,5	195,5	дорожні знаки	зміна м/м	Зміна схеми ОДР (організація дорожнього руху) за результатами обстеження	просп. Бажана, майданчики № 1, № 2 (між вул. Руденко Л. та просп. Григоренка П.)	330	8250,0	3795,0	379,5	дорожні знаки
108	Дар	просп. Григоренка - вул. Здолбунівська (майданчик №1)	77	1925,0	885,5	92,0	дорожні знаки	зміна м/м	Зміна схеми ОДР (організація дорожнього руху) за результатами обстеження	просп. Григоренка - вул. Здолбунівська (майданчик №1)	340	8500,0	3910,0	391,0	дорожні знаки
109	Дар	просп. Григоренка (біля буд. № 9 по вул. Гришка М.)	8	120,0	92,0	11,5	дорожні знаки	перенести з "Спеціально обладнані майданчики для паркування" в "Відведені майданчики для паркування"	Згідно Постанови Кабінету міністрів України від 14.08.2013 № 583 паркувальний майданчик відноситься до проїзної частини автомобільних доріг	просп. Григоренка (біля буд. № 9 по вул. Гришка М.)	8	120,0	92,0	11,5	дорожні знаки
110	Дар	просп. Григоренка (навпроти буд. №1)	150	3750,0	1725,0	172,5	дорожні знаки	зміна м/м	Зміна схеми ОДР (організація дорожнього руху) за результатами обстеження	просп. Григоренка (навпроти буд. №1)	288	7200,0	3312,0	333,5	дорожні знаки
111	Дар	просп. Григоренка (навпроти буд. №5)	150	3750,0	1725,0	172,5	дорожні знаки	зміна м/м	Зміна схеми ОДР (організація дорожнього руху) за результатами обстеження	просп. Григоренка (навпроти буд. №5)	190	4750,0	2185,0	218,5	дорожні знаки
112	Дар	просп. Григоренка, 26-а	174	4350,0	2001,0	195,5	дорожні знаки	зміна м/м	Зміна схеми ОДР (організація дорожнього руху)	просп. Григоренка, 26-а	60	1500,0	690,0	69,0	дорожні знаки
113	Дар	просп. Григоренка, 40 (розподільча смуга)	20	500,0	230,0	23,0	дорожні знаки	вилучити	озеленення проспекту, посадка дерев		0	0,0	0,0	0,0	
114	Дар							внести	Перспектива укладення договору	вул. Ахматової, навпроти буд. №28	80	2000,0	920,0	92,0	дорожні знаки
115	Дар							внести	Перспектива укладення договору	вул. Ахматової, 35-в	60	1500,0	690,0	69,0	дорожні знаки
116	Дар							внести	Перспектива укладення договору	вул. Ахматової, навпроти буд. №46-а - 50 (на розподільчій смузі)	28	700,0	322,0	34,5	дорожні знаки
117	Дар							внести	Перспектива укладення договору	вул. Бориспільська, навпроти 21 - 23-а	25	625,0	287,5	34,5	дорожні знаки
118	Дар							внести	Перспектива укладення договору	вул. Бориспільська, 40	35	875,0	402,5	46,0	дорожні знаки
119	Дар							внести	Перспектива укладення договору	вул. Ващенка (навпроти буд. № 1 - 2) (між вул. Садова, 137-а та вул. Садова, 192-а)	30	750,0	345,0	34,5	дорожні знаки
120	Дар							внести	Перспектива укладення договору	вул. Ващенка (навпроти буд. № 3 - 5) (між вул. Садова, 49-а та вул. Садова, 51-а)	100	2500,0	1150,0	115,0	дорожні знаки
121	Дар							внести	Перспектива укладення договору	вул. Гришка, 3 (заїзд з просп. Григоренка)	25	625,0	287,5	34,5	дорожні знаки
122	Дар							внести	Перспектива укладення договору	вул. Драгоманова, 6/1 - 8	80	2000,0	920,0	92,0	дорожні знаки
123	Дар							внести	Перспектива укладення договору	вул. Зарічна (на розвороті, біля ст.м. "Славутич") майданчик №1, майданчик №2	40	1000,0	460,0	46,0	дорожні знаки
124	Дар							внести	Перспектива укладення договору	вул. Зарічна, навпроти буд. 16 (біля виходу зі ст.м. "Славутич")	22	550,0	253,0	23,0	дорожні знаки
125	Дар							внести	Перспектива укладення договору	вул. Здолбунівська, 11-а	40	1000,0	460,0	46,0	дорожні знаки
126	Дар							внести	Перспектива укладення договору	вул. Здолбунівська, 2	33	825,0	379,5	34,5	дорожні знаки
127	Дар							внести	Перспектива укладення договору	вул. Здолбунівська, 7-ж	18	450,0	207,0	23,0	дорожні знаки
128	Дар							внести	Перспектива укладення договору	вул. Княжий Затон, 4-а	110	2750,0	1265,0	126,5	дорожні знаки
129	Дар							внести	Перспектива укладення договору	вул. Колекторна (навпроти буд. №7 по вул. Ващенка)	20	500,0	230,0	23,0	дорожні знаки
130	Дар							внести	Перспектива укладення договору	вул. Колекторна, 17	438	10950,0	5037,0	506,0	дорожні знаки

131	Дар							внести	Перспектива укладення договору	вул. Колекторна, біля оз. Небреж (майданчик №1)	78	1950,0	897,0	92,0	дорожні знаки
132	Дар							внести	Перспектива укладення договору	вул. Колекторна, біля оз. Небреж (майданчик №2)	30	750,0	345,0	34,5	дорожні знаки
133	Дар							внести	Перспектива укладення договору	вул. Крушельницької С., 2	31	775,0	356,5	34,5	дорожні знаки
134	Дар							внести	Перспектива укладення договору	вул. Любарського, 10-Н	50	1250,0	575,0	57,5	дорожні знаки
135	Дар							внести	Перспектива укладення договору	вул. Поліська, 10 - 14	30	750,0	345,0	34,5	дорожні знаки
136	Дар							внести	Перспектива укладення договору	вул. Пчілки О., 4	70	1750,0	805,0	80,5	дорожні знаки
137	Дар							внести	Перспектива укладення договору	вул. Ревуцького, 13-б	30	750,0	345,0	34,5	дорожні знаки
138	Дар							внести	Перспектива укладення договору	вул. Ревуцького, 13-в	50	1250,0	575,0	57,5	дорожні знаки
139	Дар							внести	Перспектива укладення договору	вул. Ремонтна, 8	25	625,0	287,5	34,5	дорожні знаки
140	Дар							внести	Перспектива укладення договору	вул. Русової С., навпроти буд. №28 по вул. Чаадар Є.	50	1250,0	575,0	57,5	дорожні знаки
141	Дар							внести	Перспектива укладення договору	перетин вул. Русової С. та вул. Ващенка	36	900,0	414,0	46,0	дорожні знаки
142	Дар							внести	Перспектива укладення договору	вул. Світла, біля буд. 3-д	22	550,0	253,0	23,0	дорожні знаки
143	Дар							внести	Перспектива укладення договору	перетин вул. Світлої та вул. Автопаркова	57	1425,0	655,5	69,0	дорожні знаки
144	Дар							внести	Перспектива укладення договору	вул. Сімферопольська, 13-а	15	375,0	172,5	23,0	дорожні знаки
145	Дар							внести	Перспектива укладення договору	вул. Сортувальна, 20	35	875,0	402,5	46,0	дорожні знаки
146	Дар							внести	Перспектива укладення договору	вул. Старобориспільська, 1 (ст.м. "Червоний хутір")	50	1250,0	575,0	57,5	дорожні знаки
147	Дар							внести	Перспектива укладення договору	перетин вул. Старобориспільська та вул. Хвильового М.	35	875,0	402,5	46,0	дорожні знаки
148	Дар							внести	Перспектива укладення договору	перетин вул. Старобориспільська та вул. Ялинкова	30	750,0	345,0	34,5	дорожні знаки
149	Дар							внести	Перспектива укладення договору	вул. Ташкентська, 60	30	750,0	345,0	34,5	дорожні знаки
150	Дар							внести	Перспектива укладення договору	вул. Тепловозна, (біля Дарницького шосе)	15	375,0	172,5	23,0	дорожні знаки
151	Дар							внести	Перспектива укладення договору	вул. Урлівська, 34	170	4250,0	1955,0	195,5	дорожні знаки
152	Дар							внести	Перспектива укладення договору	вул. Центральна, 13-д	35	875,0	402,5	46,0	дорожні знаки
153	Дар							внести	Перспектива укладення договору	перетин вул. К.Осьмака та вул. Харченка Є. (Бортничі)	29	725,0	333,5	34,5	дорожні знаки
154	Дар							внести	Перспектива укладення договору	вул. Чаадар, 22 - 24	58	1450,0	667,0	69,0	дорожні знаки
155	Дар							внести	Перспектива укладення договору	набережна Дніпровська, 17	80	2000,0	920,0	92,0	дорожні знаки
156	Дар							внести	Перспектива укладення договору	перетин вул. Здолбунівська та вул. Ревуцького	30	750,0	345,0	34,5	дорожні знаки
157	Дар							внести	Перспектива укладення договору	перетин вул. Здолбунівська та просп. Григоренка (майданчик №1)	100	2500,0	1150,0	115,0	дорожні знаки
158	Дар							внести	Перспектива укладення договору	перетин вул. Здолбунівська та просп. Григоренка (майданчик №2)	60	1500,0	690,0	69,0	дорожні знаки
159	Дар							внести	Перспектива укладення договору	Перетин вул. Крушельницької С. та просп. Григоренка	40	1000,0	460,0	46,0	дорожні знаки
160	Дар							внести	Перспектива укладення договору	перетин вул. Русової С. та вул. Колекторна	50	1250,0	575,0	57,5	дорожні знаки
161	Дар							внести	Перспектива укладення договору	перетин просп. Григоренка та просп. Бажана (біля ст.м. "Позняки")	26	650,0	299,0	34,5	дорожні знаки
162	Дар							внести	Перспектива здійснення діяльності	просп. Бажана, 16-д	70	1750,0	805,0	80,5	дорожні знаки
163	Дар							внести	Перспектива укладення договору	просп. Бажана, біля Південного мосту, ст.м. "Славутич" (майданчик 1)	40	1000,0	460,0	46,0	дорожні знаки

164	Дар							внести	Перспектива укладення договору	просп. Бажана, біля Південного мосту, ст.м. "Славутич" (майданчик 2)	42	1050,0	483,0	46,0	дорожні знаки
165	Дар							внести	Перспектива укладення договору	просп. Бажана, біля Південного мосту, ст.м. "Славутич" (майданчик 3)	46	1150,0	529,0	57,5	дорожні знаки
166	Дар							внести	Перспектива укладення договору	просп. Бажана, навпроти буд. 1, 1/2 по вул. Гмирі	78	1950,0	897,0	92,0	дорожні знаки
167	Дар							внести	Перспектива укладення договору	просп. Бажана, 36	40	1000,0	460,0	46,0	дорожні знаки
168	Дар							внести	Перспектива укладення договору	просп. Григоренка, 12	38	950,0	437,0	46,0	дорожні знаки
169	Дар							внести	Перспектива укладення договору	просп. Григоренка, 7-в	50	1250,0	575,0	57,5	дорожні знаки
170	Дар							внести	Перспектива укладення договору	просп. Григоренка (біля буд. 1/5 по вул. Крушельницької)	27	675,0	310,5	58,5	дорожні знаки
171	Дар							внести	Перспектива укладення договору	шосе Харківське, 166	20	500,0	230,0	23,0	дорожні знаки
172	Дар							внести	Перспектива укладення договору	шосе Харківське, 17-а	150	3750,0	1725,0	172,5	дорожні знаки
173	Дес	вул. Бальзака, 6	33	825,0	379,5	34,5	дорожні знаки	зміна м/м	Зміна схеми ОДР (організація дорожнього руху) за результатами обстеження	вул. Бальзака, 6	20	500,0	230,0	23,0	дорожні знаки
174	Дес	вул. Бальзака, 61-б (вздовж лінії швидкісного трамвая)	22	550,0	253,0	23,0	дорожні знаки	зміна адреси	Дана автостоянка знаходиться в дворах	вул. Бальзака, 61-б	22	550,0	253,0	23,0	дорожні знаки
175	Дес	вул. Бальзака, 63-а (вздовж лінії швидкісного трамвая)	111	2775,0	1276,5	126,5	дорожні знаки	зміна адреси	Перспектива укладення договору	вул. Бальзака, 63-а (вздовж лінії швидкісного трамвая) майданчик 1	111	2775,0	1276,5	126,5	дорожні знаки
176	Дес	вул. Бальзака, 65/1 (вздовж лінії швидкісного трамвая)	133	3325,0	1529,5	149,5	дорожні знаки	зміна адреси та м/м	Зміна схеми ОДР (організація дорожнього руху)	вул. Бальзака, 63-а (вздовж лінії швидкісного трамвая) майданчик 2	69	1725,0	793,5	80,5	дорожні знаки
177	Дес	вул. Бальзака, 73 (вздовж лінії швидкісного трамвая)	151	3775,0	1736,5	172,5	дорожні знаки	зміна адреси та м/м	Зміна схеми ОДР (організація дорожнього руху)	вул. Бальзака, 75-а (вздовж лінії швидкісного трамвая)	93	2325,0	1069,5	103,5	дорожні знаки
178	Дес	вул. Братиславська, 14 - а	70	1750,0	805,0	80,5	дорожні знаки	вилучити	Зареєстроване майно, сплата податків, інвентаризація		0	0,0	0,0	0,0	
179	Дес	вул. Братиславська, 3	45	1125,0	517,5	57,5	дорожні знаки	зміна м/м	Зміна схеми ОДР (організація дорожнього руху) за результатами обстеження	вул. Братиславська, 3	129	3225,0	1483,5	149,5	дорожні знаки
180	Дес	вул. Братиславська, 34	196	4900,0	2254,0	230,0	дорожні знаки	зміна м/м	Зміна схеми ОДР (організація дорожнього руху) за результатами обстеження	вул. Братиславська, 34	130	3250,0	1495,0	149,5	дорожні знаки
181	Дес	вул. Братиславська, 9	133	3330,0	1529,5	149,5	дорожні знаки	зміна загальної площі паркувального майданчика/зміна м/м	п.п. 7.2.1 ДСТУ 2587:2010 "Розмітка дорожня. Загальні технічні умови. Методи контролювання. Правила застосування"/Зміна схеми ОДР (організація дорожнього руху) за результатами обстеження	вул. Братиславська, 9	230	5750,0	2645,0	264,5	дорожні знаки
182	Дес	вул. Волкова, 4	22	330,0	253,0	23,0	дорожні знаки	перенести з "Спеціально обладнані майданчики для паркування" в "Відведені майданчики для паркування"/зміна м/м	Згідно Постанови Кабінету міністрів України від 14.08.2013 № 583 паркувальний майданчик відноситься до проїзної частини автомобільних доріг	вул. Волкова, 4	66	80,5	759,0	57,5	дорожні знаки
183	Дес	вул. Градинська, 14 - 18	15	225,0	172,5	23,0	дорожні знаки	перенести з "Спеціально обладнані майданчики для паркування" в "Відведені майданчики для паркування"/зміна адреси	Згідно Постанови Кабінету міністрів України від 14.08.2013 № 583 паркувальний майданчик відноситься до проїзної частини автомобільних доріг/Зміна схеми ОДР (організація дорожнього руху)	вул. Градинська, 14 - 18, 11	15	225,0	172,5	23,0	дорожні знаки
184	Дес	вул. Закревського, 65 - 67	44	1100,0	506,0	46,0	дорожні знаки	зміна м/м	Зміна схеми ОДР (організація дорожнього руху) за результатами обстеження	вул. Закревського, 65 - 67	65	1625,0	747,5	80,5	дорожні знаки

185	Дес	вул. Електротехнічна (ринок "Фермер" - ринок "Троєщина") (для легкових автомобілів і мотоциклів)	104	1560,0	1196,0	115,0	дорожні знаки	зміна адреси	Зміна схеми ОДР (організація дорожнього руху)	вул. Електротехнічна (ринок "Фермер" - ринок "Троєщина")	104	1560,0	1196,0	115,0	дорожні знаки
186	Дес	вул. Жукова, 26	33	825,0	379,5	34,5	дорожні знаки	зміна м/м	Зміна схеми ОДР (організація дорожнього руху) за результатами обстеження	вул. Жукова, 26	20	500,0	230,0	23,0	дорожні знаки
187	Дес	вул. Жукова, 55/6	25	625,0	287,5	34,5	дорожні знаки	зміна м/м	Зміна схеми ОДР (організація дорожнього руху) за результатами обстеження	вул. Жукова, 55/6	45	1125,0	517,5	57,5	дорожні знаки
188	Дес	вул. Курчатова, 3	28	700,0	322,0	34,5	дорожні знаки	зміна м/м	Зміна схеми ОДР (організація дорожнього руху) за результатами обстеження	вул. Курчатова, 3	43	1075,0	494,5	46,0	дорожні знаки
189	Дес	вул. Лісківська (навпроти буд. № 28-26)	35	875,0	402,5	46,0	дорожні знаки	зміна адреси/зміна м/м	Зміна схеми ОДР (організація дорожнього руху)	вул. Лісківська (навпроти буд. № 22)	15	375,0	172,5	23,0	дорожні знаки
190	Дес	вул. Милославська, 19 - 21	33	495,0	379,5	34,5	дорожні знаки	перенести з "Спеціально обладнані майданчики для паркування" в "Відведені майданчики для паркування"	Згідно Постанови Кабінету міністрів України від 14.08.2013 № 583 паркувальний майданчик відноситься до проїзної частини автомобільних доріг	вул. Милославська, 19 - 21	33	495,0	379,5	34,5	дорожні знаки
191	Дес	вул. Милославська, 2	22	550,0	253,0	23,0	дорожні знаки	зміна м/м	Зміна схеми ОДР (організація дорожнього руху) за результатами обстеження	вул. Милославська, 2	50	1250,0	575,0	57,5	дорожні знаки
192	Дес	вул. Милославська, 31 - 35	19	285,0	218,5	23,0	дорожні знаки	перенести з "Спеціально обладнані майданчики для паркування" в "Відведені майданчики для паркування"/зміна м/м	Згідно Постанови Кабінету міністрів України від 14.08.2013 № 583 паркувальний майданчик відноситься до проїзної частини автомобільних доріг	вул. Милославська, 31 - 35	25	375,0	287,5	34,5	дорожні знаки
193	Дес	вул. Милославська, 49	23	345,0	264,5	23,0	дорожні знаки	перенести з "Спеціально обладнані майданчики для паркування" в "Відведені майданчики для паркування"	Згідно Постанови Кабінету міністрів України від 14.08.2013 № 583 паркувальний майданчик відноситься до проїзної частини автомобільних доріг	вул. Милославська, 49	23	345,0	264,5	23,0	дорожні знаки
194	Дес	вул. Милославська, 6	17	425,0	195,5	23,0	дорожні знаки	зміна м/м	Зміна схеми ОДР (організація дорожнього руху) за результатами обстеження	вул. Милославська, 6	37	925,0	425,5	46,0	дорожні знаки
195	Дес	вул. Милославська, 25	33	825,0	379,5	34,5	дорожні знаки	зміна м/м	Зміна схеми ОДР (організація дорожнього руху) за результатами обстеження	вул. Милославська, 25	40	1000,0	460,0	46,0	дорожні знаки
196	Дес	вул. Милославська, 41 - 47	111	2775,0	1276,5	126,5		зміна м/м	Зміна схеми ОДР (організація дорожнього руху) за результатами обстеження	вул. Милославська, 41 - 47	130	3250,0	1495,0	149,5	дорожні знаки
197	Дес	вул. Мілютенка, 19-а	60	1500,0	690,0	69,0		зміна м/м	Зміна схеми ОДР (організація дорожнього руху) за результатами обстеження	вул. Мілютенка, 19-а	85	2125,0	977,5	103,5	дорожні знаки
198	Дес	вул. Мілютенка, 28	60	1500,0	690,0	69,0	дорожні знаки	зміна м/м	Зміна схеми ОДР (організація дорожнього руху) за результатами обстеження	вул. Мілютенка, 28	98	2450,0	1127,0	115,0	дорожні знаки
199	Дес	вул. Радунська, 42/10	25	375,0	287,5	34,5	дорожні знаки	перенести з "Спеціально обладнані майданчики для паркування" в "Відведені майданчики для паркування"	Згідно Постанови Кабінету міністрів України від 14.08.2013 № 583 паркувальний майданчик відноситься до проїзної частини автомобільних доріг	вул. Радунська, 42/10	25	375,0	287,5	34,5	дорожні знаки
200	Дес	вул. Цвєтаєвої, 14 - 16	33	495,0	379,5	34,5	дорожні знаки	перенести з "Спеціально обладнані майданчики для паркування" в "Відведені майданчики для паркування"	Згідно Постанови Кабінету міністрів України від 14.08.2013 № 583 паркувальний майданчик відноситься до проїзної частини автомобільних доріг	вул. Цвєтаєвої, 14 - 16	33	495,0	379,5	34,5	дорожні знаки

201	Дес	вул. Червоногвардійська, 22-а	22	550,0	253,0	23,0	дорожні знаки	зміна адреси	Перейменовування вулиць м. Києва	вул. Хоткевича Г., 22-а	22	550,0	253,0	23,0	дорожні знаки
202	Дес	вул. Шолом-Алейхема, 5-в	270	6750,0	3105,0	310,5	дорожні знаки	вилучити	постійне користування		0	0,0	0,0	0,0	
203	Дес	на розі просп. Ватутіна та вул. Драйзера	80	2000,0	920,0	92,0	дорожні знаки	зміна м/м	згідно листа контрагента, в зв'язку з незаповненістю п/м	на розі просп. Ватутіна та вул. Драйзера	40	1000,0	460,0	46,0	дорожні знаки
204	Дес	просп. Лісовий, 6	44	1100,0	506,0	46,0	дорожні знаки	зміна м/м	Зміна схеми ОДР (організація дорожнього руху) за результатами обстеження	просп. Лісовий, 6	20	500,0	230,0	23,0	дорожні знаки
205	Дес	просп. Лісовий, 26	33	825,0	379,5	34,5	дорожні знаки	зміна м/м	Зміна схеми ОДР (організація дорожнього руху) за результатами обстеження	просп. Лісовий, 26	20	500,0	230,0	23,0	дорожні знаки
206	Дес	просп. Маяковського, 47	94	2350,0	1081,0	103,5	дорожні знаки	вилучити	Зареєстроване майно, сплата податків, інвентаризація		0	0,0	0,0	0,0	
207	Дес	просп. Московський (парк Дружби Народів) (сезонний з 01.05 по 01.09)	230	5750,0	2645,0	264,5	дорожні знаки	перенести з "Відведені майданчики для паркування" в "Спеціально обладнані майданчики для паркування"/зміна адреси	Зміна схеми ОДР (організація дорожнього руху)/Перспектива укладення договору	міст Московський (парк Дружби Народів)	230	5750,0	2645,0	264,5	дорожні знаки
208	Дес							внести	Перспектива укладення договору	вул. Бальзака, 3	8	200,0	92,0	11,5	дорожні знаки
209	Дес							внести	Перспектива укладення договору	вул. Бальзака, 4	28	700,0	322,0	34,5	дорожні знаки
210	Дес							внести	Перспектива укладення договору	вул. Бальзака, 4 - 6	50	1250,0	575,0	57,5	дорожні знаки
211	Дес							внести	Перспектива укладення договору	вул. Бальзака, 4-а - 4-б	50	1250,0	575,0	57,5	дорожні знаки
212	Дес							внести	Перспектива укладення договору	вул. Бальзака, 8-в	47	1175,0	540,5	57,5	дорожні знаки
213	Дес							внести	Перспектива укладення договору	вул. Бальзака, біля 49-а (вздовж лінії швидкісного трамвая)	50	1250,0	575,0	57,5	дорожні знаки
214	Дес							внести	Перспектива укладення договору	вул. Бальзака, 64-в (вздовж лінії швидкісного трамвая)	84	2100,0	966,0	92,0	дорожні знаки
215	Дес							внести	Перспектива укладення договору	вул. Бальзака, 80-в (вздовж лінії швидкісного трамвая)	107	2675,0	1230,5	126,5	дорожні знаки
216	Дес							внести	Перспектива укладення договору	вул. Бальзака, 83-в (біля а/с №2)	20	500,0	230,0	23,0	дорожні знаки
217	Дес							внести	Перспектива укладення договору	перетин вул. Бальзака та вул. Градниська	45	1125,0	517,5	57,5	дорожні знаки
218	Дес							внести	Перспектива укладення договору	перетин вул. Бальзака та вул. Каштанова	25	625,0	287,5	34,5	дорожні знаки
219	Дес							внести	Перспектива здійснення діяльності	вул. Біломорська, 1	29	435,0	333,5	34,5	дорожні знаки
220	Дес							внести	Перспектива здійснення діяльності	вул. Братиславська, 3 (лікарня швидкої допомоги)	78	1170,0	897,0	92,0	дорожні знаки
221	Дес							внести	Перспектива укладення договору	вул. Братиславська, 9 (на перетині з просп. Лісовий)	40	1000,0	460,0	46,0	дорожні знаки
222	Дес							внести	Перспектива укладення договору	вул. Драйзера, 26	19	475,0	218,5	23,0	дорожні знаки
223	Дес							внести	Перспектива укладення договору	вул. Жукова, 45	35	875,0	402,5	46,0	дорожні знаки
224	Дес							внести	Перспектива укладення договору	вул. Електротехнічна, 10	24	600,0	276,0	23,0	дорожні знаки
225	Дес							внести	Перспектива здійснення діяльності	вул. Електротехнічна, 2-а	47	705,0	540,5	57,5	дорожні знаки
226	Дес							внести	Перспектива укладення договору	вул. Електротехнічна, 9 (навпроти)	10	250,0	115,0	11,5	дорожні знаки
227	Дес							внести	Перспектива укладення договору	вул. Електротехнічна, біля буд. №14 по вул. Закревського	50	1250,0	575,0	57,5	дорожні знаки
228	Дес							внести	Перспектива укладення договору	вул. Закревського, 97-а	25	625,0	287,5	34,5	дорожні знаки
229	Дес							внести	Перспектива укладення договору	вул. Закревського, 97-а, майданчик 2	17	425,0	195,5	23,0	дорожні знаки
230	Дес							внести	Перспектива укладення договору	вул. Закревського, 97-а, майданчик 3	80	2000,0	920,0	92,0	дорожні знаки
231	Дес							внести	Перспектива укладення договору	вул. Каштанова, 8	15	375,0	172,5	23,0	дорожні знаки
232	Дес							внести	Перспектива здійснення діяльності	вул. Кіото, 19 (сезонний з 27.08 по 30.06)	10	150,0	115,0	11,5	дорожні знаки

233	Дес							внести	Перспектива укладення договору	вул. Кіото, 5	25	625,0	287,5	34,5	дорожні знаки
234	Дес							внести	Перспектива укладення договору	вул. Кіото, 5, майданчик 1	120	3000,0	1380,0	138,0	дорожні знаки
235	Дес							внести	Перспектива здійснення діяльності	вул. Лісківська, 2/71	10	150,0	115,0	11,5	дорожні знаки
236	Дес							внести	Перспектива здійснення діяльності	вул. Лісківська, 4 - 6	47	705,0	540,5	575,0	дорожні знаки
237	Дес							внести	Перспектива здійснення діяльності	перетин вул. Лісківська та вул. Милославська	30	750,0	345,0	34,5	дорожні знаки
238	Дес							внести	Перспектива укладення договору	вул. Милославська, 2, майданчик №2	45	1125,0	517,5	57,5	дорожні знаки
239	Дес							внести	Перспектива укладення договору	вул. Милославська, 2-а навпроти	25	625,0	287,5	34,5	дорожні знаки
240	Дес							внести	Перспектива укладення договору	вул. Милославська, 2-а	11	275,0	126,5	11,5	дорожні знаки
241	Дес							внести	Перспектива укладення договору	вул. Милославська, 2-б - 2-в	22	550,0	253,0	12,5	дорожні знаки
242	Дес							внести	Перспектива укладення договору	вул. Милославська, 4	17	425,0	195,5	23,0	дорожні знаки
243	Дес							внести	Перспектива здійснення діяльності	вул. Милославська, 5	13	195,0	149,5	11,5	дорожні знаки
244	Дес							внести	Перспектива укладення договору	вул. Милославська, 10-а	12	300,0	138,0	23,0	дорожні знаки
245	Дес							внести	Перспектива укладення договору	вул. Милославська, 12-а - 12-б	22	550,0	253,0	23,0	дорожні знаки
246	Дес							внести	Перспектива укладення договору	вул. Милославська, 25 - 31/100	30	750,0	345,0	34,5	дорожні знаки
247	Дес							внести	Перспектива укладення договору	вул. Милославська, 28-в	17	425,0	195,5	23,0	дорожні знаки
248	Дес							внести	Перспектива укладення договору	вул. Миропільська, 8-б	20	500,0	230,0	23,0	дорожні знаки
249	Дес							внести	Перспектива укладення договору	вул. Мілютенка, 11 - 11-а	30	750,0	345,0	34,5	дорожні знаки
250	Дес							внести	Перспектива укладення договору	вул. Мілютенка, 11-а	35	875,0	402,5	46,0	дорожні знаки
251	Дес							внести	Перспектива укладення договору	вул. Мілютенка, 16 - 18	35	875,0	402,5	46,0	дорожні знаки
252	Дес							внести	Перспектива здійснення діяльності	вул. Мурманська, 5	15	225,0	172,5	23,0	дорожні знаки
253	Дес							внести	Перспектива здійснення діяльності	вул. Пухівська, 1 - 3	35	875,0	402,5	46,0	дорожні знаки
254	Дес							внести	Перспектива здійснення діяльності	вул. Пухівська, 3-а	26	650,0	299,0	34,5	дорожні знаки
255	Дес							внести	Перспектива укладення договору	вул. Пухівська, навпроти буд. №6	30	750,0	345,0	34,5	дорожні знаки
256	Дес							внести	Перспектива укладення договору	вул. Радунська, 9	50	1250,0	575,0	57,5	дорожні знаки
257	Дес							внести	Перспектива укладення договору	вул. Сабурова О., 2-а (біля "Metro Cash&Carry")	22	550,0	253,0	23,0	дорожні знаки
258	Дес							внести	Перспектива укладення договору	вул. Сабурова О., 3	26	650,0	299,0	34,5	дорожні знаки
259	Дес							внести	Перспектива укладення договору	вул. Сабурова О., 20-а	10	250,0	115,0	11,5	дорожні знаки
260	Дес							внести	Перспектива здійснення діяльності	вул. Шолом-Алейхема, 4	8	120,0	92,0	11,5	дорожні знаки
261	Дес							внести	Перспектива здійснення діяльності	вул. Шолом-Алейхема, 6	12	180,0	138,0	11,5	дорожні знаки
262	Дес							внести	Перспектива укладення договору	перетин вул. Хоткевича Г. та пров. Карельського (навпроти вул. Хоткевича Г.)	30	750,0	345,0	34,5	дорожні знаки
263	Дес							внести	Перспектива укладення договору	перетин вул. Братиславська та вул. Шолом-Алейхема (під шляхопроводом)	40	1000,0	460,0	46,0	дорожні знаки
264	Дес							внести	Перспектива укладення договору	перетин вул. Милославської та вул. Закревського (майданчик №2)	30	750,0	345,0	34,5	дорожні знаки
265	Дес							внести	Перспектива укладення договору	перетин вул. Мілютенка та Волгоградської гл.	11	275,0	126,5	11,5	дорожні знаки
266	Дес							внести	Перспектива укладення договору	просп. Броварський, 3-б (перед АЗС ТНК)	40	1000,0	460,0	46,0	дорожні знаки

267	Дес							внести	Перспектива укладення договору	просп. Ватутіна (Московський міст)	283	7075,0	3254,5	322,0	дорожні знаки
268	Дес							внести	Перспектива укладення договору	просп. Ватутіна, 3-б	100	2500,0	1150,0	115,0	дорожні знаки
269	Дес							внести	Перспектива укладення договору	просп. Ватутіна, 11 (біля АЗС)	40	1000,0	460,0	46,0	дорожні знаки
270	Дес							внести	Перспектива укладення договору	просп. Лісовий, 4	15	375,0	172,5	23,0	дорожні знаки
271	Дес							внести	Перспектива здійснення діяльності	просп. Маяковського, 69	87	2175,0	1000,5	103,5	дорожні знаки
272	Дес							внести	Перспектива здійснення діяльності	просп. Маяковського, 79	60	1500,0	690,0	69,0	дорожні знаки
273	Дні	біля Московського мосту, урочище Чорторий (сезонний з 01.05 по 01.09)	300	7500,0	3450,0	345,0	дорожні знаки	зміна адреси	Перспектива укладення договору	біля Московського мосту, урочище Чорторий	300	7500,0	3450,0	345,0	дорожні знаки
274	Дні	вул. Азербайджанська, перетин з вул. Червоногвардійського	56	1400,0	644,0	69,0	дорожні знаки	зміна адреси	Перейменовування вулиць м. Києва	вул. Азербайджанська, перетин з вул. Хоткевича Г.	56	1400,0	644,0	69,0	дорожні знаки
275	Дні	вул. Космічна, 6 - 8	26	650,0	299,0	34,5	дорожні знаки	зміна м/м	Зміна схеми ОДР (організація дорожнього руху)	вул. Космічна, 6 - 8	100	2500,0	1150,0	115,0	дорожні знаки
276	Дні	вул. Курнатовського, 2	247	6180,0	2840,5	287,5	дорожні знаки	зміна загальної площі паркувального майданчика	п.п. 7.2.1 ДСТУ 2587:2010 "Розмітка дорожня. Загальні технічні умови. Методи контролювання. Правила застосування"	вул. Курнатовського, 2	247	6175,0	2840,5	287,5	дорожні знаки
277	Дні	вул. Луначарського, 10	7	105,0	80,5	11,5	дорожні знаки	зміна адреси	Перейменовування вулиць м. Києва	вул. Митрополита А.Шептицького, 10	7	105,0	80,5	11,5	дорожні знаки
278	Дні	вул. Микитенка (біля авторинку)	69	1725,0	793,5	80,5	дорожні знаки	перенести з "Відведені майданчики для паркування" в "Спеціально обладнані майданчики для паркування"	Згідно Постанови Кабінету міністрів України від 14.08.2013 № 583 паркувальний майданчик відноситься до проїзної частини автомобільних доріг	вул. Микитенка (біля авторинку)	69	1725,0	793,5	80,5	дорожні знаки
279	Дні	вул. Михільсько-Слобідська, 5-а	34	510,0	391,0	34,5	дорожні знаки	перенести з "Спеціально обладнані майданчики для паркування" в "Відведені майданчики для паркування"	Згідно Постанови Кабінету міністрів України від 14.08.2013 № 583 паркувальний майданчик відноситься до проїзної частини автомобільних доріг	вул. Михільсько-Слобідська, 5-а	34	510,0	391,0	34,5	дорожні знаки
280	Дні	вул. Раскової М., 52-в	80	2000,0	920,0	92,0	дорожні знаки	зміна адреси	Перейменовування вулиць м. Києва	вул. Сверстюка Є., 52-в	80	2000,0	920,0	92,0	дорожні знаки
281	Дні	вул. Раскової М., 8 - 8-в, 19 - 9	45	675,0	517,5	57,5	дорожні знаки	зміна адреси	Перейменовування вулиць м. Києва	вул. Сверстюка Є., 8 - 8-а, 19 - 9	45	675,0	517,5	57,5	дорожні знаки
282	Дні	вул. Серафимовича, 19-а	43	1075,0	494,5	46,0	дорожні знаки	зміна адреси	Перейменовування вулиць м. Києва	вул. Миколайчука І., 19-а	43	1075,0	494,5	46,0	дорожні знаки
283	Дні	вул. Серафимовича, 3-а - 3/1	17	425,0	195,5	23,0	дорожні знаки	зміна адреси/зміна м/м	Перейменовування вулиць м. Києва	вул. Миколайчука І., 3-а - 3/1	20	500,0	230,0	23,0	дорожні знаки
284	Дні	вул. Стальського (авторинок)	40	460,0	460,0	46,0	дорожні знаки/паркомат	зміна загальної площі паркувального майданчика	п.п. 7.2.1 ДСТУ 2587:2010 "Розмітка дорожня. Загальні технічні умови. Методи контролювання. Правила застосування"	вул. Стальського (авторинок)	40	600,0	460,0	46,0	дорожні знаки/паркомат
285	Дні	вул. Стальського, 29	595	14875,0	6842,5	690,0	дорожні знаки	вилучити	Постійне користування		0	0,0	0,0	0,0	
286	Дні	вул. Челябінська, навпроти буд. 15-а	40	1000,0	460,0	46,0	дорожні знаки	вилучити	Постійне користування		0	0,0	0,0	0,0	
287	Дні	просп. Броварський ("Гідропарк")	296	7400,0	3404,0	345,0	дорожні знаки	зміна м/м	Зміна схеми ОДР (організація дорожнього руху)	просп. Броварський ("Гідропарк")	52	1300,0	598,0	57,5	дорожні знаки
288	Дні	просп. Ватутіна (біля Московського мосту) (сезонний з 01.05 по 01.09)	302	7550,0	3473,0	345,0	дорожні знаки	вилучити	існуючий мототрек		0	0,0	0,0	0,0	
289	Дні	просп. Ватутіна Генерала, 26 (навпроти)	260	6500,0	2990,0	299,0	дорожні знаки	вилучити	дубляж з просп. Ватутіна, 3-а		0	0,0	0,0	0,0	
290	Дні	просп. Возз'єднання, 15	15	225,0	172,5	23,0	дорожні знаки	зміна адреси	Перейменовування вулиць м. Києва	просп. Соборності, 15	15	225,0	172,5	23,0	дорожні знаки
291	Дні	просп. Возз'єднання, 21	47	1175,0	540,5	57,5	дорожні знаки	зміна адреси	Перейменовування вулиць м. Києва	просп. Соборності, 21	47	1175,0	540,5	57,5	дорожні знаки
292	Дні	ріг вул. Райдужної та М.Черемшини	60	1500,0	690,0	69,0	дорожні знаки	зміна м/м	Зміна схеми ОДР (організація дорожнього руху) за результатами обстеження	ріг вул. Райдужної та М.Черемшини	134	3350,0	1541,0	149,5	дорожні знаки

293	Дні	бульв. Перова, 21	30	750,0	345,0	34,5	дорожні знаки	зміна м/м	Зміна схеми ОДР (організація дорожнього руху) за результатами обстеження	бульв. Перова, 21	45	1125,0	517,5	57,5	дорожні знаки
294	Дні	бульв. Перова, 27-а	64	1600,0	736,0	69,0	дорожні знаки	зміна м/м	Зміна схеми ОДР (організація дорожнього руху) за результатами обстеження	бульв. Перова, 27-а	85	2125,0	977,5	103,5	дорожні знаки
295	Дні	вул. Алма-Атинська, 41-б	44	1100,0	506,0	46,0	дорожні знаки	зміна м/м	Зміна схеми ОДР (організація дорожнього руху) за результатами обстеження	вул. Алма-Атинська, 41-б	140	3500,0	1610,0	161,0	дорожні знаки
296	Дні	вул. Алма-Атинська, 74	20	500,0	230,0	23,0	дорожні знаки	зміна м/м	Зміна схеми ОДР (організація дорожнього руху) за результатами обстеження	вул. Алма-Атинська, 74	50	1250,0	575,0	57,5	дорожні знаки
297	Дні	вул. Березняківська, 21	18	450,0	207,0	23,0	дорожні знаки	зміна м/м	Зміна схеми ОДР (організація дорожнього руху) за результатами обстеження	вул. Березняківська, 21	30	750,0	345,0	34,5	дорожні знаки
298	Дні	вул. Будівельників, 12 (8-б, 8)	28	700,0	322,0	34,5	дорожні знаки	зміна м/м	Зміна схеми ОДР (організація дорожнього руху) за результатами обстеження	вул. Будівельників, 12 (8-б, 8)	40	1000,0	460,0	46,0	дорожні знаки
299	Дні	вул. Вершигори, 2 (навпроти)	450	11250,0	5175,0	517,5	дорожні знаки	зміна м/м	Зміна схеми ОДР (організація дорожнього руху) за результатами обстеження	вул. Вершигори, 2 (навпроти)	375	9375,0	4312,5	437,0	дорожні знаки
300	Дні	вул. Вершигори, 9, 9-а	17	425,0	195,5	23,0	дорожні знаки	зміна м/м	Зміна схеми ОДР (організація дорожнього руху) за результатами обстеження	вул. Вершигори, 9, 9-а	40	1000,0	460,0	46,0	дорожні знаки
301	Дні	вул. Жмаченка, 9	36	900,0	414,0	46,0	дорожні знаки	зміна м/м	Зміна схеми ОДР (організація дорожнього руху) за результатами обстеження	вул. Жмаченка, 9	90	2250,0	1035,0	103,5	дорожні знаки
302	Дні	вул. Запорожця, 26	22	550,0	253,0	23,0	дорожні знаки	зміна м/м	Зміна схеми ОДР (організація дорожнього руху) за результатами обстеження	вул. Запорожця, 26	40	1000,0	460,0	46,0	дорожні знаки
303	Дні	вул. Калачівська, 11	30	750,0	345,0	34,5	дорожні знаки	зміна м/м	Зміна схеми ОДР (організація дорожнього руху) за результатами обстеження	вул. Калачівська, 11	60	1500,0	690,0	69,0	дорожні знаки
304	Дні	вул. Кармалюка, 47	35	875,0	402,5	46,0	дорожні знаки	зміна м/м	Зміна схеми ОДР (організація дорожнього руху) за результатами обстеження	вул. Кармалюка, 47	60	1500,0	690,0	69,0	дорожні знаки
305	Дні	вул. Каунаська, 4/6	29	725,0	333,5	34,5	дорожні знаки	зміна м/м	Зміна схеми ОДР (організація дорожнього руху) за результатами обстеження	вул. Каунаська, 4/6	60	1500,0	690,0	69,0	дорожні знаки
306	Дні	вул. Микільсько-Слобідська, 6/2	200	5000,0	2300,0	230,0	дорожні знаки	зміна м/м	Зміна схеми ОДР (організація дорожнього руху) за результатами обстеження	вул. Микільсько-Слобідська, 6/2	130	3250,0	1495,0	149,5	дорожні знаки
307	Дні	вул. Микільсько-Слобідська, 6/2	44	1100,0	506,0	46,0	дорожні знаки	зміна м/м	Зміна схеми ОДР (організація дорожнього руху) за результатами обстеження	вул. Микільсько-Слобідська, 6/2	55	1375,0	632,5	69,0	дорожні знаки
308	Дні	вул. Мініна, 4	26	650,0	299,0	34,5	дорожні знаки	зміна м/м	Зміна схеми ОДР (організація дорожнього руху) за результатами обстеження	вул. Мініна, 4	40	1000,0	460,0	46,0	дорожні знаки
309	Дні	вул. Празька, 18-а	35	875,0	402,5	46,0	дорожні знаки	зміна м/м	Зміна схеми ОДР (організація дорожнього руху) за результатами обстеження	вул. Празька, 18-а	46	1150,0	529,0	57,5	дорожні знаки
310	Дні	вул. Райдужна, 37	39	975,0	448,5	46,0	дорожні знаки	зміна м/м	Зміна схеми ОДР (організація дорожнього руху) за результатами обстеження	вул. Райдужна, 37	100	2500,0	1150,0	115,0	дорожні знаки
311	Дні	вул. Сиваська, 1	70	1750,0	805,0	80,5	дорожні знаки	зміна м/м	Зміна схеми ОДР (організація дорожнього руху) за результатами обстеження	вул. Сиваська, 1	120	3000,0	1380,0	138,0	дорожні знаки
312	Дні	вул. Трухані́вська (біля Московського мосту) (майданчик №1) (сезонний з 01.05 по 01.09)	100	2500,0	1150,0	115,0	дорожні знаки	зміна м/м	Зміна схеми ОДР (організація дорожнього руху) за результатами обстеження	вул. Трухані́вська (біля Московського мосту) (майданчик №1) (сезонний з 01.05 по 01.09)	163	4075,0	1874,5	184,0	дорожні знаки
313	Дні	на розі вул. Флоренції та вул. Туманяна	29	725,0	333,5	34,5	дорожні знаки	зміна м/м	Зміна схеми ОДР (організація дорожнього руху) за результатами обстеження	на розі вул. Флоренції та вул. Туманяна	40	1000,0	460,0	46,0	дорожні знаки
314	Дні	просп. Визволителів, 9 - 11	29	725,0	333,5	34,5	дорожні знаки	зміна м/м	Зміна схеми ОДР (організація дорожнього руху) за результатами обстеження	просп. Визволителів, 9 - 11	60	1500,0	690,0	69,0	дорожні знаки
315	Дні	просп. Гагаріна, 15	45	1125,0	517,5	57,5	дорожні знаки	виключити	надано КМР статус скверу		0	0,0	0,0	0,0	
316	Дні	просп. Тичини, 6-а	22	550,0	253,0	23,0	дорожні знаки	зміна м/м	Зміна схеми ОДР (організація дорожнього руху) за результатами обстеження	просп. Тичини, 6-а	40	1000,0	460,0	46,0	дорожні знаки

317	Дні							внести	Перспектива укладення договору	бульв. Гашека Я., навпроти буд. 2 по пров. Лобачевського	30	750,0	345,0	34,5	дорожні знаки
318	Дні							внести	Перспектива укладення договору	бульв. Перова, 8	20	500,0	230,0	23,0	дорожні знаки
319	Дні							внести	Перспектива укладення договору	бульв. Перова, біля буд. 27-а	20	500,0	230,0	23,0	дорожні знаки
320	Дні							внести	Перспектива укладення договору	вул. Березнева, 12	15	375,0	172,5	23,0	дорожні знаки
321	Дні							внести	Перспектива укладення договору	вул. Березняківська, 17	200	5000,0	2300,0	230,0	дорожні знаки
322	Дні							внести	Перспектива укладення договору	вул. Березняківська, 23	40	1000,0	460,0	46,0	дорожні знаки
323	Дні							внести	Перспектива укладення договору	вул. Вифлеємська, 4	30	750,0	345,0	34,5	дорожні знаки
324	Дні							внести	Перспектива укладення договору	вул. Ентузіастів, 51/24 (навпроти)	100	2500,0	1150,0	115,0	дорожні знаки
325	Дні							внести	Перспектива укладення договору	вул. Квунаська, 6/1	18	450,0	207,0	34,5	дорожні знаки
326	Дні							внести	Перспектива укладення договору	вул. Квунаська, 8/2	30	750,0	345,0	35,5	дорожні знаки
327	Дні							внести	Перспектива укладення договору	вул. Каховська, 64 (майданчик №1)	76	1900,0	874,0	92,0	дорожні знаки
328	Дні							внести	Перспектива укладення договору	вул. Каховська, 64 (майданчик №2)	42	1050,0	483,0	46,0	дорожні знаки
329	Дні							внести	Перспектива укладення договору	вул. Кибальчича, 2-а	130	3250,0	1495,0	149,5	дорожні знаки
330	Дні							внести	Перспектива укладення договору	вул. Микільсько-Слобідська (навпроти буд. №15 по просп. Броварському)	30	750,0	345,0	34,5	дорожні знаки
331	Дні							внести	Перспектива укладення договору	вул. Миколайчука І., 2/19	254	6350,0	2921,0	287,5	дорожні знаки
332	Дні							внести	Перспектива укладення договору	вул. Празька, біля буд. 18 - 18-а	40	1000,0	460,0	46,0	дорожні знаки
333	Дні							внести	Перспектива укладення договору	вул. Райдужна, 14	25	625,0	287,5	34,5	дорожні знаки
334	Дні							внести	Перспектива укладення договору	вул. Хорольська, 30	15	375,0	172,5	23,0	дорожні знаки
335	Дні							внести	Перспектива укладення договору	вул. Шумського, 1-а	50	1250,0	575,0	57,5	дорожні знаки
336	Дні							внести	Перспектива укладення договору	на перетині вул. Сергієнка та вул. Сосюри	25	625,0	287,5	34,5	дорожні знаки
337	Дні							внести	Перспектива укладення договору	перетин просп. П. Тичини та Дніпровської набережної	60	1500,0	690,0	69,0	дорожні знаки
338	Дні							внести	Перспектива укладення договору	набережна Дніпровська, 9	50	1250,0	575,0	57,5	дорожні знаки
339	Дні							внести	Перспектива укладення договору	на розі вул. Фанерна та Харківське шосе	50	1250,0	575,0	57,5	дорожні знаки
340	Дні							внести	Перспектива укладення договору	перетин вул. Празька та вул. Азербайджанська	15	375,0	172,5	23,0	дорожні знаки
341	Дні							внести	Перспектива укладення договору	перетин просп. Нової Алішера та вул. Куриятовського	43	1075,0	494,5	46,0	дорожні знаки
342	Дні							внести	Перспектива укладення договору	просп. Ватутіна Генерала, 14-в	15	375,0	172,5	23,0	дорожні знаки
343	Дні							внести	Перспектива укладення договору	просп. Ватутіна Генерала, 16-а	55	1375,0	632,5	69,0	дорожні знаки
344	Дні							внести	Перспектива укладення договору	просп. Нової Алішера, 3	20	500,0	230,0	23,0	дорожні знаки
345	Дні							внести	Перспектива здійснення діяльності	просп. Соборності, 2/1-а	29	725,0	333,5	34,5	дорожні знаки
346	Дні							внести	Перспектива укладення договору	просп. Тичини, 5-а	30	750,0	345,0	34,5	дорожні знаки
347	Обо	вул. Богатирська, навпроти ЗАТ "Заврка", просп. Московський, 23	34	850,0	391,0	34,5	дорожні знаки	виключити	будівництво		0	0,0	0,0	0,0	
348	Обо	вул. Вербова, 21 (речовий ринок)	64	960,0	736,0	69,0	дорожні знаки / паркомати	зміна технічного облаштування	Перенесено паркомат на інший паркувальний майданчик	вул. Вербова, 21 (речовий ринок)	64	960,0	736,0	69,0	дорожні знаки / паркомат
349	Обо	вул. Вербова, 9	20	500,0	230,0	23,0	дорожні знаки	зміна м/м	Зміна схеми ОДР (організація дорожнього руху) за результатами обстеження	вул. Вербова, 9	64	1600,0	736,0	69,0	дорожні знаки

350	Обо	вул. Гавро Л., 17	22	550,00	253,0	23,0	дорожні знаки	зміна адреси	Перейменовування вулиць м. Києва	вул. Йорданська, 17	22	550,00	253,0	23,0	дорожні знаки
351	Обо	вул. Дегтяренка П., 33 (навпроти будинку)	11	275,0	126,5	11,5	дорожні знаки	зміна адреси	Перейменовування вулиць м. Києва	вул. Сімї Кульженків, 31 (навпроти будинку)	11	275,0	126,5	11,5	дорожні знаки
352	Обо	вул. Майорова, 7	23	575,0	264,5	23,0	дорожні знаки	зміна адреси	Перейменовування вулиць м. Києва	вул. Калнишевського П., 7	23	575,0	264,5	23,0	дорожні знаки
353	Обо	вул. Малиновського, 12	29	435,0	333,5	34,5	дорожні знаки	перенести з "Відведені майданчики для паркування" в "Спеціально обладнані майданчики для паркування"/зміна м/м	Перспектива укладення договору	вул. Малиновського, 12	70	1750,0	805,0	80,5	дорожні знаки
354	Обо	вул. Прирічна, 5-а (сезонний з 01.05 по 31.08)	12	180,0	138,0	11,5	дорожні знаки	перенести з "Відведені майданчики для паркування" в "Спеціально обладнані майданчики для паркування"/зміна адреси та загальної площі	Згідно Постанови Кабінету міністрів України від 14.08.2013 № 583 паркувальний майданчик відноситься до проїзної частини автомобільних доріг	вул. Прирічна, 5-а	12	300,0	138,0	11,5	дорожні знаки
355	Обо	вул. Сирецька, 5	5	75,0	57,5	11,5	дорожні знаки	перенести з "Спеціально обладнані майданчики для паркування" в "Відведені майданчики для паркування"	Згідно Постанови Кабінету міністрів України від 14.08.2013 № 583 паркувальний майданчик відноситься до проїзної частини автомобільних доріг	вул. Сирецька, 5	5	75,0	57,5	11,5	дорожні знаки
356	Обо	вул. Фрунзе, 160/20	15	375,0	172,5	23,0	дорожні знаки	зміна адреси/зміна загальної площі паркувального майданчика/перенести з "Відведені майданчики для паркування" в "Спеціально обладнані майданчики для паркування"/зміна м/м	Перейменовування вулиць м. Києва/перспектива укладення договору	вул. Кирилівська, 160/20	35	875,0	402,5	46,0	дорожні знаки
357	Обо	пл. Фрунзе, 1	23	345,0	264,5	23,0	дорожні знаки	зміна адреси/м/м	Перейменовування вулиць м. Києва/Зміна схеми ОДР (організація дорожнього руху)	пл. Петропавлівська, 1	27	405,0	310,5	46,0	дорожні знаки
358	Обо	просп. Московський, 10	8	120,0	92,0	11,5	дорожні знаки	зміна адреси	Перейменовування вулиць м. Києва	просп. Бандери С., 10	8	120,0	92,0	11,5	дорожні знаки
359	Обо	просп. Московський, 23	18	450,0	207,0	23,0	дорожні знаки	вилучити	оренда		0	0,0	0,0	0,0	
360	Обо	просп. Московський, 26-б	57	1425,0	655,5	69,0	дорожні знаки	вилучити	Постійне користування		0	0,0	0,0	0,0	
361	Обо	просп. Московський, 28-б	47	1175,0	540,5	57,5	дорожні знаки	зміна адреси	Перейменовування вулиць м. Києва	просп. Бандери С., 28-б	47	1175,0	540,5	57,5	дорожні знаки
362	Обо	просп. Московський, 32-34 (заїзд з вул. Набережно-Рибальської)	15	375,0	172,5	23,0	дорожні знаки	вилучити	аукціон (власність)		0	0,0	0,0	0,0	
363	Обо	просп. Московський, 6 - 8	41	615,0	471,5	46,0	дорожні знаки	зміна адреси	Перейменовування вулиць м. Києва	просп. Бандери С., 6 - 8	41	615,0	471,5	46,0	дорожні знаки
364	Обо							внести	Перспектива здійснення діяльності	вул. Автозаводська, 24	30	450,0	345,0	34,5	дорожні знаки
365	Обо							внести	Перспектива укладення договору	вул. Автозаводська, 48	25	625,0	287,5	34,5	дорожні знаки
366	Обо							внести	Перспектива укладення договору	вул. Богатирська, 20	32	800,0	368,0	34,5	дорожні знаки
367	Обо							внести	Перспектива укладення договору	вул. Богатирська, 24-а	20	300,0	230,0	91,0	дорожні знаки
368	Обо							внести	Перспектива укладення договору	вул. Богатирська, 26-а	80	1200,0	920,0	92,0	дорожні знаки
369	Обо							внести	Перспектива укладення договору	вул. Гайдай Зої, 10	25	625,0	287,5	34,5	дорожні знаки
370	Обо							внести	Перспектива укладення договору	вул. Героїв Дніпра, 12	24	600,0	276,0	23,0	дорожні знаки

371	Обо							внести	Перспектива укладення договору	вул. Дибенка, 4	58	1450,0	667,0	69,0	дорожні знаки
372	Обо							внести	Перспектива укладення договору	вул. Дубровицька, 1/42	35	875,0	402,5	46,0	дорожні знаки
373	Обо							внести	Перспектива укладення договору	вул. Йорданська, 28	116	2900,00	1334,0	138,0	дорожні знаки
374	Обо							внести	Перспектива укладення договору	вул. Кондратюка, 7 з тильної сторони будинку	25	625,00	287,5	34,5	дорожні знаки
375	Обо							внести	Перспектива укладення договору	вул. Сім'ї Кульженків, 1(біля ГБК)	22	550,0	253,0	23,0	дорожні знаки
376	Обо							внести	Перспектива укладення договору	вул. Малиновського, 27/23	30	750,0	345,0	34,5	дорожні знаки
377	Обо							внести	Перспектива укладення договору	вул. Озерна, 3-а	18	450,0	207,0	23,0	дорожні знаки
378	Обо							внести	Перспектива укладення договору	вул. Прирічна, 11-а	8	200,0	92,0	11,5	дорожні знаки
379	Обо							внести	Перспектива укладення договору	вул. Тимошенка Маршала, 21 навпроти корпусу 2	35	875,0	402,5	34,5	дорожні знаки
380	Обо							внести	Перспектива укладення договору	набережна Оболонська, 1	20	500,0	230,0	23,0	дорожні знаки
381	Обо							внести	Перспектива укладення договору	набережна Оболонська, 7, корпус 5 (навпроти)	70	1750,0	805,0	80,5	дорожні знаки
382	Обо							внести	Перспектива укладення договору	перетин вул. Дніпровська та вул. Богатирська	30	750,0	345,0	34,5	дорожні знаки
383	Обо							внести	Перспектива укладення договору	просп. Героїв Сталінграда, 2-д	20	500,0	230,0	23,0	дорожні знаки
384	Обо							внести	Перспектива укладення договору	просп. Героїв Сталінграда, 39-а	50	1250,0	575,0	57,5	дорожні знаки
385	Обо							внести	Перспектива укладення договору	просп. Героїв Сталінграда, 39-в	50	1250,0	575,0	57,5	дорожні знаки
386	Обо							внести	Перспектива укладення договору	просп. Героїв Сталінграда, 51	27	675,0	310,5	34,5	дорожні знаки
387	Обо							внести	Перспектива укладення договору	просп. Героїв Сталінграда, 59	17	425,0	195,5	23,0	дорожні знаки
388	Обо							внести	Перспектива укладення договору	просп. Героїв Сталінграда, 6-Б, корпус 2 (біля буд. №13 по вул. Оболонська Набережна)	23	575,0	264,5	23,0	дорожні знаки
389	Обо							внести	Перспектива укладення договору	просп. Бандери С., 20-а, к10; 20-б	80	2000,0	920,0	92,0	дорожні знаки
390	Обо							внести	Перспектива укладення договору	просп. Бандери С., 34-а	36	900,0	414,0	80,5	дорожні знаки
391	Обо							внести	Перспектива укладення договору	просп. Бандери С., 44 (заїзд з вул. Набережно-Рибальської)	20	500,0	230,0	23,0	дорожні знаки
392	Обо							внести	Перспектива укладення договору	просп. Оболонський, 13	25	625,0	287,5	34,5	дорожні знаки
393	Обо							внести	Перспектива укладення договору	просп. Оболонський, 22	50	1250,0	575,0	57,5	дорожні знаки
394	Обо							внести	Перспектива здійснення діяльності	просп. Оболонський, 31-25 (навпроти)	14	210,0	161,0	11,5	дорожні знаки
395	Обо							внести	Перспектива укладення договору	шосе Гостомельське, 1/1	25	625,0	287,5	34,5	дорожні знаки
396	Печ	бульв. Дружби Народів, 38	10	250,0	115,0	11,5	дорожні знаки	вилучити	нецільове використання паркувального майданчика, розірвання з контрагентом договору з експлуатації майданчика		0	0,0	0,0	0,0	
397	Печ	бульв. Українки Лесі, 24	29	435,0	333,5	34,5	дорожні знаки / паркомат	зміна м/м	згідно інвентаризації паркувального простору м. Києва	бульв. Українки Лесі, 24	40	435,0	333,5	46,0	дорожні знаки / паркомат
398	Печ	бульв. Українки Лесі, 30-в	44	660,0	506,0	46,0	дорожні знаки	зміна м/м	Зміна схеми ОДР (організація дорожнього руху)	бульв. Українки Лесі, 30-в	18	270,0	207,0	23,0	дорожні знаки
399	Печ	вул. Басейна, 12	8	120,0	92,0	11,5	дорожні знаки	зміна технічного облаштування	Встановлено паркомат	вул. Басейна, 12	8	120,0	92,0	11,5	дорожні знаки/паркомат
400	Печ	вул. Бастіонна, 9 - 15, 10 - 16-а, Ботанічний сад (сезонний з 15.04 по 31.07)	51	765,0	586,5	57,5	дорожні знаки	зміна м/м	згідно інвентаризації паркувального простору м. Києва	вул. Бастіонна, 9 - 15, 10 - 16-а, Ботанічний сад (сезонний з 15.04 по 31.07)	68	1020,0	782,0	80,5	дорожні знаки
401	Печ	вул. Грушевського, 8/16	15	225,0	172,5	23,0	дорожні знаки	зміна м/м	Зміна схеми ОДР (організація дорожнього руху)	вул. Грушевського, 8/16	20	300,0	172,5	23,0	дорожні знаки
402	Печ	вул. Дарвіна (вздовж вулиці з обох сторін)	66	990,0	759,0	80,5	дорожні знаки	зміна м/м	Зміна схеми ОДР (організація дорожнього руху)	вул. Дарвіна (вздовж вулиці з обох сторін)	52	780,0	598,0	57,5	дорожні знаки

403	Печ	вул. Димитрова, 5	10	150,0	115,0	11,5	дорожні знаки	зміна адреси	Перейменовування вулиць м. Києва	вул. Ділова, 5	10	150,0	115,0	11,5	дорожні знаки
404	Печ	вул. Димитрова, 5-б	5	75,0	57,5	11,5	дорожні знаки	зміна адреси	Перейменовування вулиць м. Києва	вул. Ділова, 5-б	5	75,0	57,5	11,5	дорожні знаки
405	Печ	вул. Заньковецької, 10/1 - 3/1	22	330,0	253,0	23,0	дорожні знаки/паркомат	зміна м/м	Зміна схеми ОДР (організація дорожнього руху)	вул. Заньковецької, 10/1 - 3/1	16	240,0	184,0	23,0	дорожні знаки/паркомат
406	Печ	вул. Кутузова, 12	4	60,0	46,0	11,5	дорожні знаки	зміна адреси	Перейменовування вулиць м. Києва	вул. Генерала Алмазова, 12	4	60,0	46,0	11,5	дорожні знаки
407	Печ	вул. Кутузова, 14	6	90,0	69,0	11,5	дорожні знаки	зміна адреси	Перейменовування вулиць м. Києва	вул. Генерала Алмазова, 14	6	90,0	69,0	11,5	дорожні знаки
408	Печ	вул. Кутузова, 9	13	195,0	149,5	11,5	дорожні знаки	зміна адреси	Перейменовування вулиць м. Києва	вул. Генерала Алмазова, 9	13	195,0	149,5	11,5	дорожні знаки
409	Печ	вул. Мечникова, 2 (з протилежної сторони)	13	195,0	149,5	11,5	дорожні знаки	виключити	Відмова Головного управління Національної поліції у м. Києві в погодженні схеми ОДР		0	0,0	0,0	0,0	
410	Печ	вул. Мечникова, 3	20	300,0	230,0	23,0	дорожні знаки	виключити	Зміна схеми ОДР (організація дорожнього руху)		0	0,0	0,0	0,0	
411	Печ	вул. Мечникова, 5	8	120,0	92,0	11,5	дорожні знаки	зміна адреси, зміна м/м	Зміна схеми ОДР (організація дорожнього руху)	вул. Мечникова, 3 - 5	14	210,0	161,0	11,5	дорожні знаки
412	Печ	вул. Мечникова, 14 - 18, 9-а - 9	40	600,0	460,0	46,0	дорожні знаки/паркомат	зміна технічного облаштування	Перенесено паркомат на п/м за адресою вул. Софіївська, 20/21 - 4	вул. Мечникова, 14 - 18, 9-а - 9	40	600,0	460,0	46,0	дорожні знаки
413	Печ	вул. Старонаводницька, 2	35	875,0	402,5	46,0	дорожні знаки	зміна адреси	Зміна схеми ОДР (організація дорожнього руху)	вул. Старонаводницька, 2 - 20 (навпроти буд. № 6-б)	35	875,0	402,5	46,0	дорожні знаки
414	Печ	вул. Суворова, 4 (ПТЦ)	32	480,0	368,0	34,5	дорожні знаки / паркомат	зміна адреси	Перейменовування вулиць м. Києва	вул. Омеляновича-Павленка М., 4 (ПТЦ)	32	480,0	368,0	34,5	дорожні знаки / паркомат
415	Печ	вул. Суворова, 4/6	9	135,0	103,5	11,5	дорожні знаки	зміна адреси	Перейменовування вулиць м. Києва	вул. Омеляновича-Павленка М., 4/6	9	135,0	103,5	11,5	дорожні знаки
416	Печ	вул. Хрещатик, 1/2	24	360,0	276,0	34,5	дорожні знаки	виключити	Постійне користування		0	0,0	0,0	0,0	
417	Печ	вул. Червоноармійська (від вул. Саксаганського до пл. Л. Толстого)	21	315,0	241,5	23,0	дорожні знаки / паркомат	зміна адреси	Перейменовування вулиць м. Києва	вул. Велика Васильківська (від вул. Саксаганського до пл. Толстого Л.)	21	315,0	241,5	46,0	дорожні знаки / паркомат
418	Печ	вул. Червоноармійська, 19 - 23	11	165,0	126,5	11,5	дорожні знаки	зміна адреси	Перейменовування вулиць м. Києва	вул. Велика Васильківська, 19 - 23	11	165,0	126,5	11,5	дорожні знаки
419	Печ	вул. Червоноармійська, 45	10	150,0	115,0	11,5	дорожні знаки	зміна адреси	Перейменовування вулиць м. Києва	вул. Велика Васильківська, 45	10	150,0	115,0	11,5	дорожні знаки
420	Печ	вул. Червоноармійська, 65 - 57/3	13	195,0	149,5	11,5	дорожні знаки	зміна адреси	Перейменовування вулиць м. Києва	вул. Велика Васильківська, 65 - 57/3	13	195,0	149,5	11,5	дорожні знаки
421	Печ	вул. Червоноармійська, 69 - 67/7	14	210,0	161,0	11,5	дорожні знаки	зміна адреси	Перейменовування вулиць м. Києва	вул. Велика Васильківська, 69 - 67/7	14	210,0	161,0	11,5	дорожні знаки
422	Печ	пров. Музейний, 4 - 10	23	345,0	264,5	23,0	дорожні знаки	виключити	ліквідація паркомісць з метою поліпшення організації дорожнього руху та б'безпеки		0	0,0	0,0	0,0	
423	Печ	пров. Музейний, 8 - 12 (навпроти)	9	135,0	103,5	11,5	дорожні знаки	зміна адреси	Зміна схеми ОДР (організація дорожнього руху)	пров. Музейний, 8 - 10 (навпроти)	9	135,0	103,5	11,5	дорожні знаки
424	Печ							внести	Перспектива укладення договору	бульв. Дружби Народів, 12	15	375,0	172,5	23,0	дорожні знаки
425	Печ							внести	Перспектива укладення договору	бульв. Дружби Народів/вул. Старонаводницька	50	1250,0	575,0	57,5	дорожні знаки
426	Печ							внести	Перспектива здійснення діяльності	бульв. Українки Лесі, 3	13	195,0	149,5	23,0	дорожні знаки
427	Печ							внести	Перспектива укладення договору	бульв. Українки Лесі, 21-б	35	875,0	402,5	46,0	дорожні знаки
428	Печ							внести	Перспектива укладення договору	вул. Болсунівська, 2	20	500,0	230,0	23,0	дорожні знаки
429	Печ							внести	Перспектива укладення договору	вул. Велика Васильківська, 13/1	4	60,0	46,0	11,5	дорожні знаки
430	Печ							внести	Перспектива укладення договору	вул. Городецького, 1 - 3/11	11	275,0	126,5	10,5	дорожні знаки
431	Печ							внести	Перспектива укладення договору	вул. Заднепровського, 1/21	12	180,0	138,0	11,5	дорожні знаки
432	Печ							внести	Перспектива укладення договору	вул. Інститутська, 22/7	4	60,0	46,0	11,5	дорожні знаки
433	Печ							внести	Перспектива укладення договору	вул. Кіквідзе, 17-б	17	425,0	195,5	23,0	дорожні знаки
434	Печ							внести	Перспектива здійснення діяльності	вул. Коновальця, 15 корпус 2	8	120,0	92,0	11,5	дорожні знаки
435	Печ							внести	Перспектива укладення договору	вул. Лаврська, 34 (навпроти)	38	950,0	437,0	46,0	дорожні знаки

436	Печ							внести	Перспектива укладення договору	вул. Лютеранська, 3	9	135,0	103,5	11,5	дорожні знаки
437	Печ							внести	Перспектива здійснення діяльності	вул. Мечникова, 14 - 12 (заїзд з вул. Первомайського)	27	675,0	310,5	34,5	дорожні знаки
438	Печ							внести	Перспектива здійснення діяльності	вул. Мечникова, 7 - 7-а	25	375,0	287,5	34,5	дорожні знаки
439	Печ							внести	Перспектива укладення договору	вул. Московська, 13	20	500,0	230,0	23,0	дорожні знаки
440	Печ							внести	Перспектива укладення договору	вул. Московська, 26	24	600,0	276,0	23,0	дорожні знаки
441	Печ							внести	Перспектива укладення договору	вул. Московська, 32/2	8	120,0	92,0	11,5	дорожні знаки
442	Печ							внести	Перспектива укладення договору	вул. Панфіловців (біля буд. №22/1 по вул. Лаврська)	15	375,0	172,5	23,0	дорожні знаки
443	Печ							внести	Перспектива здійснення діяльності	вул. Паркова дорога, 16-а (навпроти)	35	525,0	402,5	46,0	дорожні знаки
444	Печ							внести	Перспектива здійснення діяльності	вул. Паркова дорога, 16 (навпроти)	30	450,0	345,0	34,5	дорожні знаки
445	Печ							внести	Перспектива укладення договору	перетин вул. Кіквідзе та Залізничного шосе, біля шляхопроводу	25	625,0	287,5	34,5	дорожні знаки
446	Печ							внести	Перспектива здійснення діяльності	площа Первозванного Андрія	25	625,0	287,5	34,5	дорожні знаки
447	Печ							внести	Перспектива укладення договору	пров. Новопечерський, 3	7	175,0	80,5	11,5	дорожні знаки
448	Печ							внести	Перспектива укладення договору	проїзд Військовий, 7	18	450,0	207,0	23,0	дорожні знаки
449	Печ							внести	Перспектива укладення договору	узвіз Володимирський, 4-в	40	1000,0	460,0	46,0	дорожні знаки
450	Печ							внести	Перспектива укладення договору	узвіз Кловський, навпроти буд. 8 - 10	28	700,0	322,0	34,5	дорожні знаки
451	Под	вул. Вишгородська, 47	33	825,0	379,5	34,5		зміна м/м	Зміна схеми ОДР (організація дорожнього руху)	вул. Вишгородська, 47	40	1000,0	460,0	46,0	дорожні знаки
452	Под	вул. Воздвиженська, 2 - 1/2	45	1125,0	517,5	46,0	дорожні знаки	зміна адреси	Зміна схеми ОДР (організація дорожнього руху)	вул. Воздвиженська, 2/1	45	1125,0	517,5	46,0	дорожні знаки
453	Под	вул. Гречка Маршала, 5-в	35	875,0	402,5	46,0	дорожні знаки	зміна адреси	Зміна схеми ОДР (організація дорожнього руху)	вул. Гречка Маршала біля буд. №3-№4 по вул. Абрикосовій	35	875,0	402,5	46,0	дорожні знаки
454	Под	вул. Заводська (від вул. Фрунзе до вул. Костянтинівської)	42	630,0	483,0	46,0	дорожні знаки	зміна адреси	Перейменовування вулиць м. Києва	вул. Заводська (від вул. Кирилівська до вул. Костянтинівської)	42	630,0	483,0	46,0	дорожні знаки
455	Под	вул. Костянтинівська, 2-а	40	600,0	460,0	46,0	дорожні знаки	перенести з "Відведені майданчики для паркування" в "Спеціально обладнані майданчики для паркування"	Перспектива укладення договору	вул. Костянтинівська, 2-а	40	600,0	460,0	46,0	дорожні знаки
456	Под	вул. Мостицька, 4	33	825,0	379,5	34,5		зміна м/м	Зміна схеми ОДР (організація дорожнього руху)	вул. Мостицька, 4	35	875,0	402,5	46,0	дорожні знаки
457	Под	вул. Набережно-Хрещатицька, 3-а (по вул. Набережно-Хрещатицькій)	25	375,0	287,5	34,5	дорожні знаки	зміна м/м	Зміна схеми ОДР (організація дорожнього руху)	вул. Набережно-Хрещатицька, 3-а (по вул. Набережно-Хрещатицькій)	15	225,0	172,5	23,0	дорожні знаки
458	Под	вул. Набережно-Хрещатицька (навпроти буд. №31-29 (причал №1)	63	1575,0	724,5	69,0	дорожні знаки	перенести з "Відведені майданчики для паркування" в "Спеціально обладнані майданчики для паркування"	Перспектива укладення договору	вул. Набережно-Хрещатицька (навпроти буд. №31-29 (причал №1)	63	1575,0	724,5	69,0	дорожні знаки
459	Под	вул. Нижній Вал, 23	4	60,0	46,0	11,5	дорожні знаки	зміна адреси/зміна м/м	Зміна схеми ОДР (організація дорожнього руху)	вул. Нижній Вал, 23 - 17/6	10	150,0	115,0	11,5	дорожні знаки
460	Под	вул. Світлицького, 24	30	450,0	345,0	34,5	дорожні знаки	перенести з "Спеціально обладнані майданчики для паркування" в "Відведені майданчики для паркування"	Згідно Постанови Кабінету міністрів України від 14.08.2013 № 583 паркувальний майданчик відноситься до проїзної частини автомобільних доріг	вул. Світлицького, 24	30	450,0	345,0	34,5	дорожні знаки
461	Под	вул. Фрунзе, 127	29	725,0	333,5	34,5	дорожні знаки	зміна адреси	Перейменовування вулиць м. Києва	вул. Кирилівська, 127	29	725,0	333,5	34,5	дорожні знаки

462	Под	вул. Ярославська, 57; 58	15	225,0	172,5	23,0	дорожні знаки	зміна адреси та м/м	Зміна схеми ОДР (організація дорожнього руху)	вул. Ярославська (від вул. Набережно-Хрещатицька до вул. Почайнинська)	52	780,0	598,0	57,5	дорожні знаки
463	Под	просп. Правди на розподільчій смузі (навпроти буд. №3)	169	4225,0	1943,5	195,5	дорожні знаки	зміна адреси/зміна м/м	Зміна схеми ОДР (організація дорожнього руху)	просп. Правди на розподільчій смузі (навпроти буд. №3 - 5)	65	1625,0	747,5	80,5	дорожні знаки
464	Под	просп. Свободи, 2-г	82	2050,0	943,0	92,0	дорожні знаки	вилучити	Постанова окружного адміністративного суду м. Києва від 02.03.2016 № 826/28060/15 щодо скасування п.22 таблиці 1 Додатку 5		0	0,0	0,0	0,0	
465	Под							внести	Перспектива укладення договору	вул. Вітряні Гори, 1 (на розі вул. Червонопільської та пров. О.Бестужева)	40	1000,0	460,0	46,0	дорожні знаки
466	Под							внести	Перспектива укладення договору	вул. Воздвиженська, 60-а	3	45,0	34,5	11,5	дорожні знаки
467	Под							внести	Перспектива укладення договору	вул. Газопровідна, 9 - 11	60	1500,0	690,0	69,0	дорожні знаки
468	Под							внести	Перспектива укладення договору	вул. Гречка Маршала - просп. Правди (майданчик №2)	30	750,0	345,0	34,5	дорожні знаки
469	Под							внести	Перспектива здійснення діяльності	вул. Житньторзька, 6/17 - 8	6	90,0	69,0	11,5	дорожні знаки
470	Под							внести	Перспектива укладення договору	вул. Западинська, 13	82	2050,0	943,0	92,0	дорожні знаки
471	Под							внести	Перспектива укладення договору	вул. Кирилівська, 115/2	4	60,0	46,0	11,5	дорожні знаки
472	Под							внести	Перспектива укладення договору	вул. Кирилівська, 123-б	25	625,0	287,5	34,5	дорожні знаки
473	Под							внести	Перспектива укладення договору	вул. Кожум'яцька, 12/3	27	675,0	310,5	34,5	дорожні знаки
474	Под							внести	Перспектива укладення договору	вул. Костянтинівська, 2-а - 4	4	60,0	46,0	11,5	дорожні знаки
475	Под							внести	Перспектива укладення договору	вул. Набережно-Лугова, 2	35	875,0	402,5	46,0	дорожні знаки
476	Под							внести	Перспектива укладення договору	вул. Набережно-Лугова, 8-б	20	500,0	230,0	23,0	дорожні знаки
477	Под							внести	Перспектива здійснення діяльності	вул. Набережно-Хрещатицька (площа Поштова)	38	570,0	437,0	46,0	дорожні знаки
478	Под							внести	Перспектива укладення договору	вул. Набережно-Хрещатицька, 14	20	500,0	230,0	23,0	дорожні знаки
479	Под							внести	Перспектива укладення договору	вул. Набережно-Хрещатицька, 17/18	10	150,0	115,0	11,5	дорожні знаки
480	Под							внести	Перспектива укладення договору	вул. Нижній Вал, 15-а	40	1000,0	460,0	46,0	дорожні знаки
481	Под							внести	Перспектива укладення договору	вул. Нижній Вал (від вул. Почайнинська до вул. Волоська)	9	135,0	103,5	11,5	дорожні знаки
482	Под							внести	Перспектива здійснення діяльності	вул. Почайнинська, 32	7	105,0	80,5	11,5	дорожні знаки
483	Под							внести	Перспектива здійснення діяльності	вул. Світлицького, 33	30	750,0	345,0	47,0	дорожні знаки
484	Под							внести	Перспектива укладення договору	вул. Червонопільська, 3, 3-а	25	625,0	287,5	34,5	дорожні знаки
485	Под							внести	Перспектива укладення договору	вул. Ярославська, 20 - вул. Нижный Вал, 31-а	45	1125,0	517,5	57,5	дорожні знаки
486	Под							внести	Перспектива укладення договору	площа Інтернаціональна	59	1475,0	678,5	69,0	дорожні знаки
487	Под							внести	Перспектива укладення договору	просп. Поріка, 30-а	32	800,0	368,0	34,5	дорожні знаки
488	Под							внести	Перспектива укладення договору	просп. Правди, 5	23	575,0	264,5	23,0	дорожні знаки
489	Под							внести	Перспектива укладення договору	узвіз Богуславський, 3	43	1075,0	494,5	46,0	дорожні знаки
490	Свя	бульв. Вернадського, 79	56	1400	644	69	дорожні знаки	перенести з "Спеціально обладнані майданчики для паркування" в "Відведені майданчики для паркування"/зміна м/м	Згідно Постанови Кабінету міністрів України від 14.08.2013 № 583, результати проведеної інвентаризації паркувального простору м. Києва	бульв. Вернадського, 79	98	2450	1127	115	дорожні знаки

491	Свя	бульв. Кольцова, 3 - 7	47	705,0	540,5	57,5	дорожні знаки	перенести з "Спеціально обладнані майданчики для паркування" в "Відведені майданчики для паркування"	Згідно Постанови Кабінету міністрів України від 14.08.2013 № 583 паркувальний майданчик відноситься до проїзної частини автомобільних доріг	бульв. Кольцова, 3 - 7	47	705,0	540,5	57,5	дорожні знаки
492	Свя	вул. Велика Кільцева (навпроти ринку "Шлях" та будинків 52 - 58/2 на вул. Зодчих, 52 - 54)	32	480,0	368,0	46,0	дорожні знаки	зміна м/м	Зміна схеми ОДР (організація дорожнього руху)	вул. Велика Кільцева (навпроти ринку "Шлях" та будинків 52 - 58/2 на вул. Зодчих, 52 - 54)	12	180,0	138,0	11,5	дорожні знаки
493	Свя	вул. Зодчих, 34 - 38	22	330,0	253,0	23,0	дорожні знаки	перенести з "Спеціально обладнані майданчики для паркування" в "Відведені майданчики для паркування"	Згідно Постанови Кабінету міністрів України від 14.08.2013 № 583 паркувальний майданчик відноситься до проїзної частини автомобільних доріг	вул. Зодчих, 34 - 38	22	330,0	253,0	23,0	дорожні знаки
494	Свя	вул. Зодчих, 66 - 68	44	1100,0	506,0	46,0	дорожні знаки	зміна м/м	Зміна схеми ОДР (організація дорожнього руху)	вул. Зодчих, 66 - 68	99	2475,0	1138,5	115,0	дорожні знаки
495	Свя	вул. Роллана Ромена, 13	26	390,0	299,0	34,5	дорожні знаки	перенести з "Спеціально обладнані майданчики для паркування" в "Відведені майданчики для паркування"	Згідно Постанови Кабінету міністрів України від 14.08.2013 № 583 паркувальний майданчик відноситься до проїзної частини автомобільних доріг	вул. Роллана Р., 13	26	390,0	299,0	34,5	дорожні знаки
496	Свя	вул. Роллана Ромена, 2 - 6/10, 5/8	58	870,0	667,0	69,0	дорожні знаки	перенести з "Спеціально обладнані майданчики для паркування" в "Відведені майданчики для паркування"	Згідно Постанови Кабінету міністрів України від 14.08.2013 № 583 паркувальний майданчик відноситься до проїзної частини автомобільних доріг	вул. Роллана Р., 2 - 6/10, 5/8	58	870,0	667,0	69,0	дорожні знаки
497	Свя	вул. Семашка, 12 - 16	40	600,0	460,0	46,0	дорожні знаки	перенести з "Спеціально обладнані майданчики для паркування" в "Відведені майданчики для паркування"	Згідно Постанови Кабінету міністрів України від 14.08.2013 № 583 паркувальний майданчик відноситься до проїзної частини автомобільних доріг	вул. Семашка, 12 - 16	40	600,0	460,0	46,0	дорожні знаки
498	Свя	вул. Симиренка, 38	339	8475,0	3898,5	391,0	дорожні знаки	зміна м/м	Зміна схеми ОДР (організація дорожнього руху) за результатами обстеження	вул. Симиренка, 38	420	10500,0	4830,0	483,0	дорожні знаки
499	Свя	вул. Уборевича (навпроти буд. № 27 - 29/22)	111	2775,0	1276,5	126,5	дорожні знаки	зміна адреси	Перейменовування вулиць м. Києва	вул. Академіка Єфремова (навпроти буд. № 27 - 29/22)	111	2775,0	1276,5	126,5	дорожні знаки
500	Свя	вул. Уборевича/вул. Чорнобильська	33	825,0	379,5	34,5	дорожні знаки	зміна адреси	Перейменовування вулиць м. Києва	вул. Академіка Єфремова/вул. Чорнобильська	33	825,0	379,5	34,5	дорожні знаки
501	Свя	вул. Чорнобильська, 5/7 - 11, 4 - 12	21	315,0	241,5	23,0	дорожні знаки	перенести з "Спеціально обладнані майданчики для паркування" в "Відведені майданчики для паркування"	Згідно Постанови Кабінету міністрів України від 14.08.2013 № 583 паркувальний майданчик відноситься до проїзної частини автомобільних доріг	вул. Чорнобильська, 5/7 - 11, 4 - 12	21	315,0	241,5	23,0	дорожні знаки
502	Свя	вул. Чорнобильська/вул. Уборевича	90	2250,0	1035,0	103,5	дорожні знаки	зміна адреси/зміна м/м	Перейменовування вулиць м. Києва	вул. Чорнобильська/вул. Академіка Єфремова	130	3250,0	1495,0	149,5	дорожні знаки
503	Свя	просп. Курбаса, 8	44	1000,0	506,0	46,0	дорожні знаки	зміна загальної площі паркувального майданчика	п.п. 7.2.1 ДСТУ 2587:2010 "Розмітка дорожня. Загальні технічні умови. Методи контролювання. Правила застосування"	просп. Курбаса, 8	44	1100,0	506,0	46,0	дорожні знаки
504	Свя	просп. Палладіна (навпроти буд. 63/5 - 62-б по вул. Іргінська)	20	500,0	230,0	23,0	дорожні знаки	вилучити	оренда		0	0,0	0,0	0,0	

505	Свя	просп. Палладіна (р-к "Троїцький")	26	390,0	299,0	34,5	дорожні знаки	перенести з "Відведені майданчики для паркування" в "Спеціально обладнані майданчики для паркування"/зміна загальної площі/зміна м/м	Перспектива укладення договору/Згідно інвентаризації паркувального простору	просп. Палладіна (р-к "Троїцький")	60	1500	690	69	дорожні знаки
506	Свя	просп. Палладіна, 20	59	1475,0	678,5	69,0	дорожні знаки	зміна м/м	Зміна схеми ОДР (організація дорожнього руху) за результатами обтеження	просп. Палладіна, 20	102	2550,0	1173,0	115,0	дорожні знаки
507	Свя	просп. Палладіна, 5	233	5825,0	2679,5	264,5	дорожні знаки	виключити	Оренда		0	0,0	0,0	0,0	
508	Свя	просп. Палладіна, 23-а	56	1400,0	644,0	69,0	дорожні знаки	виключити	оренда КП "Київтранспарксервіс"		0	0,0	0,0	0,0	
509	Свя	просп. Перемоги (автодорога Київ - Житомир 14 км)	20	500,0	230,0	23,0	дорожні знаки	виключити			0	0,0	0,0	0,0	
510	Свя							внести	Перспектива укладення договору	бульв. Вернадського, 87	49	1225,0	563,5	57,5	дорожні знаки
511	Свя							внести	Перспектива укладення договору	вул. Академіка Доброхотова, 16	10	250,0	115,0	11,5	дорожні знаки
512	Свя							внести	Перспектива здійснення діяльності	вул. Академіка Єфремова, 3	12	180,0	138,0	11,5	дорожні знаки
513	Свя							внести	Перспектива укладення договору	вул. Академіка Єфремова, 14 - 10	40	1000,0	460,0	46,0	дорожні знаки
514	Свя							внести	Перспектива укладення договору	вул. Бахмацька, 10	12	300,0	138,0	11,5	дорожні знаки
515	Свя							внести	Перспектива укладення договору	вул. Булгакова, 11-13-в	20	500,0	230,0	23,0	дорожні знаки
516	Свя							внести	Перспектива укладення договору	вул. Велика Кільцева (навпроти буд. 52 - 58/2 до вул. Зодчих)	50	1250,0	575,0	57,5	дорожні знаки
517	Свя							внести	Перспектива укладення договору	вул. Велика Кільцева, біля зупинки швидкісного трамвая, навпроти супермаркету "Новус"	48	1200,0	552,0	57,5	дорожні знаки
518	Свя							внести	Перспектива укладення договору	вул. Верховинна, 35 - 39 (навпроти)	40	600,0	460,0	46,0	дорожні знаки
519	Свя							внести	Перспектива укладення договору	вул. Ірпінська, 71	20	500,0	230,0	23,0	дорожні знаки
520	Свя							внести	Перспектива укладення договору	вул. Зодчих, 36 - 38	25	625,0	287,5	34,5	дорожні знаки
521	Свя							внести	Перспектива укладення договору	вул. Зодчих, навпроти буд. 62	66	1650,0	759,0	80,5	дорожні знаки
522	Свя							внести	Перспектива укладення договору	вул. Колеса Я., 16	692	17300,0	7958,0	793,5	дорожні знаки
523	Свя							внести	Перспектива укладення договору	вул. Кучера (навпроти буд.2)	30	750,0	345,0	34,5	дорожні знаки
524	Свя							внести	Перспектива укладення договору	вул. Наумовича В., 4-а	60	1500,0	690,0	69,0	дорожні знаки
525	Свя							внести	Перспектива укладення договору	вул. Обухівська, 135 (навпроти)	38	950,0	437,0	46,0	дорожні знаки
526	Свя							внести	Перспектива укладення договору	вул. Обухівська, 135-а	50	1250,0	575,0	57,5	дорожні знаки
527	Свя							внести	Перспектива укладення договору	вул. Пушкіної (біля буд. №4/56 по вул. Чорнобильська)	10	150,0	115,0	11,5	дорожні знаки
528	Свя							внести	Перспектива укладення договору	вул. Серпова, 11	20	500,0	230,0	23,0	дорожні знаки
529	Свя							внести	Перспектива укладення договору	вул. Сім'ї Сосніних, 23-в	97	2425,0	1115,5	115,0	дорожні знаки
530	Свя							внести	Перспектива укладення договору	вул. Сім'ї Стешенків (навпроти буд. 3)	50	1250,0	575,0	57,5	дорожні знаки
531	Свя							внести	Перспектива укладення договору	вул. Туполева, 1	80	2000,0	920,0	92,0	дорожні знаки
532	Свя							внести	Перспектива укладення договору	вул. Туполева, 1-б	50	1250,0	575,0	57,5	дорожні знаки
533	Свя							внести	Перспектива укладення договору	вул. Юри Г., 3 - 5	24	600,0	276,0	23,0	дорожні знаки
534	Свя							внести	Перспектива укладення договору	вул. Юри Г., 12	30	750,0	345,0	34,5	дорожні знаки
535	Свя							внести	Перспектива укладення договору	Кільцева дорога біля буд. 30 по вул. Зодчих	45	1125,0	517,5	57,5	дорожні знаки

536	Свя							внести	Перспектива укладення договору	Кільцева дорога біля буд. 62 по вул. Зодчих	45	1125,0	517,5	57,5	дорожні знаки
537	Свя							внести	Перспектива укладення договору	Кільцева дорога, 2, літера З	65	1625,0	747,5	69,0	дорожні знаки
538	Свя							внести	Перспектива укладення договору	Кільцева дорога, 12-а	19	475,0	218,5	23,0	дорожні знаки
539	Свя							внести	Перспектива укладення договору	перетин вул. Академіка Єфремова та пров. Осіннього	50	1250,0	575,0	57,5	дорожні знаки
540	Свя							внести	Перспектива укладення договору	перетин вул. Велика Окружна та вул. Григоровича-Барського	40	1000,0	460,0	46,0	дорожні знаки
541	Свя							внести	Перспектива укладення договору	перетин просп. Палладіна та вул. Пономарьова	25	625,0	287,5	34,5	дорожні знаки
542	Свя							внести	Перспектива укладення договору	пл. Святошинська, 1	40	1000,0	460,0	46,0	дорожні знаки
543	Свя							внести	Перспектива укладення договору	просп. Корольова (навпроти буд. №7, 9-а по вул. Сім'ї Сосніних)	198	4950,0	2277,0	230,0	дорожні знаки
544	Свя							внести	Перспектива укладення договору	просп. Палладіна, 7-а (біля ст.м. "Академмістечко")	4	60,0	46,0	11,5	дорожні знаки
545	Свя							внести	Перспектива укладення договору	просп. Палладіна, 15	20	300,0	230,0	23,0	дорожні знаки
546	Свя							внести	Перспектива здійснення діяльності	просп. Палладіна, 24	10	150,0	115,0	11,5	дорожні знаки
547	Свя							внести	Перспектива укладення договору	просп. Перемоги, 136 (ст. м. "Житомирська", вул. Семашка)	20	300,0	230,0	23,0	дорожні знаки
548	Свя							внести	Перспектива укладення договору	просп. Перемоги, 139	18	450,0	207,0	23,0	дорожні знаки
549	Сол	вул. Гарматна, 4	11	165,0	126,5	11,5	дорожні знаки	зміна м/м	Зміна схеми ОДР (організація дорожнього руху)	вул. Гарматна, 4	14	210,0	161,0	11,5	дорожні знаки
550	Сол	вул. Кірпи (вул. Петрозаводська) (Південний вокзал)	12	180,0	138,0	11,5	дорожні знаки / паркомат	зміна адреси	Зміна схеми ОДР (організація дорожнього руху)	вул. Кірпи Г. (вул. Петрозаводська) (Південний вокзал)	12	180,0	138,0	11,5	дорожні знаки / паркомат
551	Сол	вул. Кудряшова, 14-в	80	2000,0	920,0	92,0	дорожні знаки	вилучити	Оренда		0	0,0	0,0	0,0	
552	Сол	вул. Курська, 13-ж	40	1000,0	460,0	46,0	дорожні знаки	вилучити	адреса не існує		0	0,0	0,0	0,0	
553	Сол	вул. Освіти, 1	30	750,0	345,0	34,5	дорожні знаки	зміна м/м	Згідно інвентаризації паркувального простору	вул. Освіти, 1	50	1250,0	575,0	57,5	дорожні знаки
554	Сол	вул. Ползунова (Південний вокзал)	19	285,0	218,5	23,0	дорожні знаки / паркомати	зміна м/м	Згідно інвентаризації паркувального простору	вул. Ползунова (Південний вокзал)	31	465,0	356,5	34,5	дорожні знаки / паркомати
555	Сол	вул. Уринського, 1-а (по вул. Кудряшова)	50	1120,0	575,0	57,5	дорожні знаки	зміна адреси	Перейменовування вулиць м. Києва	вул. Липківського В., 1-а (по вул. Кудряшова)	50	1120,0	575,0	57,5	дорожні знаки
556	Сол	площа Космонавтів	23	345,0	264,5	23,0	дорожні знаки	зміна загальної площі паркувального майданчика	п.п. 7.2.1 ДСТУ 2587:2010 "Розмітка дорожня. Загальні технічні умови. Методи контролювання. Правила застосування"	площа Космонавтів	23	575,0	264,5	23,0	дорожні знаки
557	Сол	просп. Червонозоряний, 57	6	150,0	69,0	11,5	дорожні знаки	зміна адреси	Перейменовування вулиць м. Києва	просп. Лобановського, 57	6	150,0	69,0	11,5	дорожні знаки
558	Сол							внести	Перспектива укладення договору	вул. Героїв Севастополя, 37	40	1000,0	460,0	46,0	дорожні знаки
559	Сол							внести	Перспектива укладення договору	вул. Гетьмана, 2 (під шляхопроводом)	30	750,0	345,0	34,5	дорожні знаки
560	Сол							внести	Перспектива укладення договору	вул. Левакевського, 2	55	1375,0	632,5	69,0	дорожні знаки
561	Сол							внести	Перспектива укладення договору	вул. Народного Ополчення, 16 - 18 (розподільча смуга)	46	1150,0	529,0	57,5	дорожні знаки
562	Сол							внести	Перспектива укладення договору	вул. Туликова Генерала, 31/2-а	4	60,0	46,0	11,5	дорожні знаки
563	Сол							внести	Перспектива укладення договору	перетин вул. Нововокзальна та вул. Протасів Яр	34	850,0	391,0	34,5	дорожні знаки
564	Сол							внести	Перспектива укладення договору	перетин вул. Уманська та вул. Козицького	60	1500,0	690,0	69,0	дорожні знаки
565	Сол							внести	Перспектива укладення договору	просп. Відрадний, 34	80	2000,0	920,0	92,0	дорожні знаки
566	Сол							внести	Перспектива укладення договору	просп. Відрадний, 46	27	675,0	310,5	34,5	дорожні знаки

567	Шев	бульв. Шевченка Тараса (від вул. Володимирської до вул. Терещенківської)	8	120,0	92,0	11,5	дорожні знаки	перенести з "Територіальне розміщення паркувального майданчика (II зона)" в "Територіальне розміщення паркувального майданчика (I зона)"	Технічна помилка	бульв. Шевченка Т. (від вул. Володимирської до вул. Терещенківської)	8	120,0	92,0	11,5	дорожні знаки
568	Шев	вул. Артема, 82-84	4	60,0	46,0	11,5	дорожні знаки	зміна адреси	Перейменовування вулиць м. Києва	вул. Січових Стрільців, 82-84	4	60,0	46,0	11,5	дорожні знаки
569	Шев	вул. Велика Васильківська (вул. Червоноармійська), 1-3/2	10	150,0	115,0	11,5	дорожні знаки	зміна адреси	Перейменовування вулиць м. Києва	вул. Велика Васильківська, 1-3/2	10	150,0	115,0	11,5	дорожні знаки
570	Шев	вул. Володимирська, 49-а	5	75,0	57,5	11,5	дорожні знаки	зміна м/м	Зміна схеми ОДР (організація дорожнього руху)	вул. Володимирська, 49-а	8	120,0	92,0	11,5	дорожні знаки
571	Шев	вул. Володимирська, навпроти буд. № 60 (сезонний з 27.08 по 30.06)	36	540,0	414,0	46,0	дорожні знаки / паркомат	зміна м/м	Згідно інвентаризації паркувального простору	вул. Володимирська, навпроти буд. № 60 (сезонний з 27.08 по 30.06)	40	600,0	460,0	46,0	дорожні знаки / паркомат
572	Шев	вул. Воровського (від вул. Дмитрівської до вул. Златоустівської)	20	300,0	230,0	23,0	дорожні знаки / паркомат	зміна адреси	Перейменовування вулиць м. Києва	вул. Бульварно-Кудрявська (від вул. Дмитрівської до вул. Златоустівської)	20	300,0	230,0	23,0	дорожні знаки / паркомат
573	Шев	вул. Воровського (від вул. Тургенівської до вул. Гоголівської)	22	330,0	253,0	23,0	дорожні знаки	зміна адреси	Перейменовування вулиць м. Києва	вул. Бульварно-Кудрявська (від вул. Тургенівської до вул. Гоголівської)	22	330,0	253,0	23,0	дорожні знаки
574	Шев	вул. Воровського, 11-б	5	75,0	57,5	11,5	дорожні знаки	зміна адреси	Перейменовування вулиць м. Києва	вул. Бульварно-Кудрявська, 11-б	5	75,0	57,5	11,5	дорожні знаки
575	Шев	вул. Воровського, 24 - 26, 37/14 - 31-а	32	480,0	368,0	34,5	дорожні знаки	зміна адреси/зміна м/м	Перейменовування вулиць м. Києва/Згідно інвентаризації паркувального простору	вул. Бульварно-Кудрявська, 24 - 26, 37/14 - 31-а	40	600,0	460,0	46,0	дорожні знаки
576	Шев	вул. Воровського, 3-15	34	510,0	391,0	34,5	дорожні знаки	зміна адреси	Перейменовування вулиць м. Києва	вул. Бульварно-Кудрявська, 3-15	34	510,0	391,0	34,5	дорожні знаки
577	Шев	вул. Воровського, 9	2	30,0	23,0	11,5	дорожні знаки	зміна адреси	Перейменовування вулиць м. Києва	вул. Бульварно-Кудрявська, 9	2	30,0	23,0	11,5	дорожні знаки
578	Шев	вул. Глибочицька, 32В-32Б	34	510,0	391,0	34,5	дорожні знаки	зміна м/м	Зміна схеми ОДР (організація дорожнього руху)	вул. Глибочицька, 32В-32Б	20	300,0	230,0	23,0	дорожні знаки
579	Шев	вул. Довженка, 12-а	60	1500,0	690,0	69,0	дорожні знаки	перенести з "Спеціально обладнані майданчики для паркування" в "Відведені майданчики для паркування"	Згідно Постанови Кабінету міністрів України від 14.08.2013 № 583 паркувальний майданчик відноситься до проїзної частини автомобільних доріг	вул. Довженка, 12-а	60	1500,0	690,0	69,0	дорожні знаки
580	Шев	вул. Зоологічна (Зоопарк) (лист № 2, лист № 3) (сезонний з 01.04 по 01.10)	45	675,0	517,5	57,5	дорожні знаки	зміна м/м	Згідно інвентаризації паркувального простору	вул. Зоологічна (Зоопарк) (лист № 2, лист № 4) (сезонний з 01.04 по 01.10)	103	1545,0	1184,5	115,0	дорожні знаки
581	Шев	вул. Комінтерну (Симона Петлюри), 6	12	180,0	138,0	11,5	дорожні знаки	перенести з "Спеціально обладнані майданчики для паркування" в "Відведені майданчики для паркування"/зміна адреси	Згідно Постанови Кабінету міністрів України від 14.08.2013 № 583 паркувальний майданчик відноситься до проїзної частини автомобільних доріг	вул. Петлюри С., 6	12	180,0	138,0	11,5	дорожні знаки
582	Шев	вул. Комінтерну, 28	4	60,0	46,0	11,5	дорожні знаки	зміна адреси	Перейменовування вулиць м. Києва	вул. Петлюри С., 28	4	60,0	46,0	11,5	дорожні знаки
583	Шев	вул. Леонтовича, Ботанічна пл.	39	585,0	448,5	57,5	дорожні знаки / паркомат	зміна м/м	Зміна схеми ОДР (організація дорожнього руху)	вул. Леонтовича, Ботанічна пл.	23	345,0	264,5	34,5	дорожні знаки / паркомат
584	Шев	вул. Мала Житомирська, 2/1 - 11	14	210,0	161,0	11,5	дорожні знаки	зміна м/м	Згідно інвентаризації паркувального простору	вул. Мала Житомирська, 2/1 - 11	22	330,0	253,0	23,0	дорожні знаки
585	Шев	вул. Молдавська, 2 (під час проведення заходів)	34	850,0	391,0	34,5	дорожні знаки	перенести з "Спеціально обладнані майданчики для паркування" в "Відведені майданчики для паркування"	Згідно Постанови Кабінету міністрів України від 14.08.2013 № 583 паркувальний майданчик відноситься до проїзної частини автомобільних доріг	вул. Молдавська, 2 (під час проведення заходів)	34	850,0	391,0	34,5	дорожні знаки

586	Шев	вул. Молдавська, буд. № 12-б по вул. Дегтярівській	100	2500,0	1150,0	115,0	дорожні знаки	перевести з "Спеціально обладнані майданчики для паркування" в "Відведені майданчики для паркування"	Згідно Постанови Кабінету міністрів України від 14.08.2013 № 583 паркувальний майданчик відноситься до проїзної частини автомобільних доріг	вул. Молдавська, буд. № 12-б по вул. Дегтярівській	100	2500,0	1150,0	115,0	дорожні знаки
587	Шев	вул. Петлюри (Комінтерну), 18 - 28/120	18	270,0	207,0	23,0	дорожні знаки	зміна адреси	Перейменовування вулиць м. Києва	вул. Петлюри С., 18 - 28/120	18	270,0	207,0	23,0	дорожні знаки
588	Шев	вул. Петлюри (Комінтерну), 30, 29 - 25	30	450,0	345,0	34,5	дорожні знаки	зміна адреси	Перейменовування вулиць м. Києва	вул. Петлюри С., 30, 29 - 25	30	450,0	345,0	34,5	дорожні знаки
589	Шев	вул. Пушкінська (бульв. Шевченка Тараса - вул. Хмельницького Богдана)	29	435,0	333,5	34,5	дорожні знаки, паркомат	зміна м/м	Згідно інвентаризації паркувального простору	вул. Пушкінська (бульв. Шевченка Тараса - вул. Хмельницького Богдана)	16	240,0	184,0	23,0	дорожні знаки, паркомат
590	Шев	вул. Пушкінська, 13/6 - 7, 16/8 - 8	25	375,0	287,5	34,5	дорожні знаки / паркомат	зміна адреси та м/м	ліквідація паркомісць з метою поліпшення організації дорожнього руху та її безпеки	вул. Пушкінська, 16/8 - 8	8	120,0	92,0	11,5	дорожні знаки / паркомат
591	Шев	вул. Пушкінська, 6 - 7, 5 - 1 - 3	16	240,0	184,0	23,0	дорожні знаки / паркомат	зміна адреси та м/м	ліквідація паркомісць з метою поліпшення організації дорожнього руху та її безпеки	вул. Пушкінська, 2-4/7	8	120,0	92,0	11,5	дорожні знаки / паркомат
592	Шев	вул. Прорізна, 1 - 3, 4 - 8	13	195,0	149,5	23,0	дорожні знаки / паркомат	зміна адреси та м/м	ліквідація паркомісць з метою поліпшення організації дорожнього руху та її безпеки	вул. Прорізна, 4 - 8	4	60,0	46,0	23,0	дорожні знаки / паркомат
593	Шев	вул. Скоропадського Павла (біля буд. №6 на вул. Басейній та буд. №5а на вул Червоноармійській)	18	270,0	207,0	23,0	дорожні знаки	зміна адреси	Перейменовування вулиць м. Києва	вул. Скоропадського П. (біля буд. №6 на вул. Басейній та буд. №5-а на вул. Велика Васильківська)	18	270,0	207,0	23,0	дорожні знаки
594	Шев	вул. Смирнова-Ласточкіна, 10-а	4	60,0	46,0	11,5	дорожні знаки	зміна адреси	Перейменовування вулиць м. Києва	узвіз Вознесенський, 10-а	4	60,0	46,0	11,5	дорожні знаки
595	Шев	вул. Софіївська, 20/21 - 4	26	390,0	299,0	34,5	дорожні знаки	зміна технічного облаштування	Встановлено паркомат	вул. Софіївська, 20/21 - 4	26	390,0	299,0	34,5	дорожні знаки/паркомат
596	Шев	вул. Терещенківська, 11 - 12, 2/15 - 4-а	49	735,0	563,5	57,5	дорожні знаки / паркомат	зміна адреси та м/м	ліквідація паркомісць з метою поліпшення організації дорожнього руху та її безпеки	вул. Терещенківська, 11 - 12, 2 - 4-а	39	585,0	448,5	46,0	дорожні знаки / паркомат
597	Шев	вул. Франка, 18 - 32/34	12	180,0	138,0	11,5	дорожні знаки / паркомат	зміна технічного облаштування	Перенесено паркомат на п/м за адресою вул. Басейна, 12	вул. Франка, 18 - 32/34	12	180,0	138,0	11,5	дорожні знаки
598	Шев	вул. Хмельницького Богдана, 2 - 4, 36 - 1/40	9	135,0	103,5	11,5	дорожні знаки	вилучити	ліквідація паркомісць з метою поліпшення організації дорожнього руху та її безпеки		0	0,0	0,0	0,0	
599	Шев	вул. Хрещатик (від алеї Героїв небесної сотні до пл. Європейської)	15	225,0	172,5	23,0	дорожні знаки	вилучити	Згідно Розпорядження від 04.03.2008 №259 "Про заборону паркування та в'їзду автотранспорту на тротуари вулиці Хрещатик"		0	0,0	0,0	0,0	
600	Шев	вул. Хрещатик (від бульв. Шевченка Т. до вул. Хмельницького Б.)	19	285,0	218,5	23,0	дорожні знаки	вилучити	Згідно Розпорядження від 04.03.2008 №259 "Про заборону паркування та в'їзду автотранспорту на тротуари вулиці Хрещатик"		0	0,0	0,0	0,0	
601	Шев	вул. Хрещатик (від вул. Б.Хмельницького до вул. Прорізної)	37	555,0	425,5	46,0	дорожні знаки	вилучити	Згідно Розпорядження від 04.03.2008 №259 "Про заборону паркування та в'їзду автотранспорту на тротуари вулиці Хрещатик"		0	0,0	0,0	0,0	
602	Шев	вул. Хрещатик (від вул. Прорізної до вул. А.Городецького)	50	750,0	575,0	57,5	дорожні знаки	вилучити	Згідно Розпорядження від 04.03.2008 №259 "Про заборону паркування та в'їзду автотранспорту на тротуари вулиці Хрещатик"		0	0,0	0,0	0,0	
603	Шев	вул. Червоноармійська (від бульв. Шевченка Т. до пл. Толстого Л.)	17	255,0	195,5	23,0	дорожні знаки / паркомати	зміна адреси	Перейменовування вулиць м. Києва	вул. Велика Васильківська (від бульв. Шевченка Т. до пл. Толстого Л.)	17	255,0	195,5	23,0	дорожні знаки / паркомати
604	Шев	вул. Червоноармійська, 12-б-20	12	180,0	138,0	11,5	дорожні знаки	зміна адреси	Перейменовування вулиць м. Києва	вул. Велика Васильківська, 12-б-20	12	180,0	138,0	11,5	дорожні знаки
605	Шев	вул. Щусєва (ст. м. "Сирець")	26	390,0	299,0	34,5	дорожні знаки	зміна загальної площі паркувального майданчика	п.п. 7.2.1 ДСТУ 2587:2010 "Розмітка дорожня. Загальні технічні умови. Методи контролювання. Правила застосування"	вул. Щусєва (ст. м. "Сирець")	26	650,0	299,0	34,5	дорожні знаки

606	Шев	по Вознесенському узвозу/вул. Смирнова-Ласточкіна (від вул. Артема до пров. Нестерівського)	38	570,0	437,0	46,0	дорожні знаки/паркомат	зміна адреси	Перейменовування вулиць м. Києва	узвіз Вознесенський (від вул. Січових Стрільців до пров. Нестерівського)	38	570,0	437,0	46,0	дорожні знаки/паркомат
607	Шев	пров. Белінського, 5-а / вул. Хмельницького Богдана, 57-б	6	90,0	69,0	11,5	дорожні знаки	зміна адреси	Перейменовування вулиць м. Києва	пров. Горської А., 5-а / вул. Хмельницького Б., 57-б	6	90,0	69,0	11,5	дорожні знаки
608	Шев	просп. Перемоги, 1 - 3	25	375,0	287,5	34,5	дорожні знаки / паркомат	зміна технічного облаштування	Демонтовано паркомат для перенесення на інший п/м, адреса визначається	просп. Перемоги, 1 - 3	25	375,0	287,5	34,5	дорожні знаки
609	Шев	просп. Перемоги, 23	4	60,0	46,0	11,5	дорожні знаки	зміна адреси	Зміна схеми ОДР (організація дорожнього руху)	просп. Перемоги, 25-а	4	60,0	46,0	11,5	дорожні знаки
610	Шев	просп. Перемоги, 30 - 32 (сезонний з 01.05 по 01.10)	34	510,0	391,0	34,5	дорожні знаки	вилучити	згідно листа ДТІ ВІД 24.01.17 № 053-535		0	0,0	0,0	0,0	
611	Шев	просп. Перемоги, 38	18	450,0	207,0	23,0	дорожні знаки	перенести з "Спеціально обладнані майданчики для паркування" в "Відведені майданчики для паркування"	Згідно Постанови Кабінету міністрів України від 14.08.2013 № 583 паркувальний майданчик відноситься до проїзної частини автомобільних доріг	просп. Перемоги, 38	18	450,0	207,0	23,0	дорожні знаки
612	Шев	просп. Перемоги, 40-б (на території парку) (під час проведення заходів)	69	1725,0	793,5	80,5	дорожні знаки	перенести з "Спеціально обладнані майданчики для паркування" в "Відведені майданчики для паркування"	Згідно Постанови Кабінету міністрів України від 14.08.2013 № 583 паркувальний майданчик відноситься до проїзної частини автомобільних доріг	просп. Перемоги, 40-б (на території парку) (під час проведення заходів)	69	1725,0	793,5	80,5	дорожні знаки
613	Шев	просп. Перемоги, 42-44	21	525,0	241,5	23,0	дорожні знаки	перенести з "Спеціяльно обладнані майданчики для паркування" в "Відведені майданчики для паркування"	Згідно Постанови Кабінету міністрів України від 14.08.2013 № 583 паркувальний майданчик відноситься до проїзної частини автомобільних доріг	просп. Перемоги, 42-44	21	525,0	241,5	23,0	дорожні знаки
614	Шев							внести	Перспектива укладення договору	вул. Багговутівська, 3/15-б	12	180,0	138,0	11,5	дорожні знаки
615	Шев							внести	Перспектива укладення договору	вул. Велика Житомирська, 8-в	3	45,0	34,5	11,5	дорожні знаки
616	Шев							внести	Перспектива укладення договору	вул. Жилянська, 148	17	425,0	195,5	23,0	дорожні знаки
617	Шев							внести	Перспектива укладення договору	вул. Леонтовича, 6	10	250,0	115,0	11,5	дорожні знаки
618	Шев							внести	Перспектива здійснення діяльності	вул. Мельникова (ст.м. "Дорогожичі")	18	450,0	207,0	23	дорожні знаки
619	Шев							внести	Перспектива здійснення діяльності	вул. Печерська, 16	5	125,0	57,5	11,5	дорожні знаки
620	Шев							внести	Перспектива здійснення діяльності	вул. Коперника, 2 - 103 по вул. Січових Стрільців	12	300,0	138,0	11,5	дорожні знаки
621	Шев							внести	Перспектива здійснення діяльності	вул. Котовського, 45 - 47	35	875,0	402,5	46	дорожні знаки
622	Шев							внести	Перспектива укладення договору	вул. Січових Стрільців, 1 - 5	23	575,0	264,5	23,0	дорожні знаки
623	Шев							внести	Перспектива укладення договору	вул. Січових Стрільців, 20	5	75,0	57,5	11,5	дорожні знаки
624	Шев							внести	Перспектива здійснення діяльності	вул. Старовокзальна, 14 - 22	14	210,0	161,0	11,5	дорожні знаки
625	Шев							внести	Перспектива укладення договору	вул. Татарська, 7	50	1250,0	575,0	57,5	дорожні знаки
626	Шев							внести	Перспектива укладення договору	вул. Хмельницького Б., 62 - 66	5	75,0	57,5	11,5	дорожні знаки
627	Шев							внести	Перспектива укладення договору	вул. Ярославів Вал, 18	18	450,0	207,0	23,0	дорожні знаки
628	Шев							внести	Перспектива здійснення діяльності	вул. Ярославів Вал, 40 - 32-а, 34/1 - 23-а	17	255,0	195,5	23	дорожні знаки
629	Шев							внести	Перспектива укладення договору	площа Європейська	10	150,0	115,0	11,5	дорожні знаки
630	Шев							внести	Перспектива здійснення діяльності	пров. Рильський (біля буд. № 22, 20/1-а по вул. Володимирська)	18	270,0	207,0	23,0	дорожні знаки

631	Шев							вивести	Перспектива здійснення діяльності	пров. Брест-Литовський (навпроти буд. 6/10 - 30 по просп. Перемоги)	31	465,0	356,5	34,5	дорожні знаки
632	Шев							вивести	Перспектива укладення договору	просп. Перемоги, 56-а	11	275,0	126,5	11,5	дорожні знаки
633	Шев							вивести	Перспектива укладення договору	просп. Перемоги, 84-а	112	2800,0	1288,0	126,5	дорожні знаки

В.о. директора КП "Київтранспарксервіс" **В.А.Касяпчук**

Заступник міського голови –
секретар Київської міської ради

Окопному О.Ю.
Страннікову А.М.
Слончаку В.В.

Прошу розглянути проект рішення від 29.05.2017 №08/231 – 1347/ПР в установленому порядку.

Дутці Л.Я.

Для контролю за проходженням та тиражування.

Плісу Г.В. – до відома
Юнаковій С.М.

В.ПРОКОПІВ

"29" травня 2017 року
№ 08/231 – 1347/ПР

08/231 - 1347/ПР
29.05.2017

УКРАЇНА

ВИКОНАВЧИЙ ОРГАН КИЇВСЬКОЇ МІСЬКОЇ РАДИ
(КИЇВСЬКА МІСЬКА ДЕРЖАВНА АДМІНІСТРАЦІЯ)

вул. Хрещатик,36, м. Київ, 01044, тел. (044) 202 71 29, (044) 202 75 58, факс 202 76 41, e-mail:kmda@kma.gov.ua
Контактний центр міста Києва (044) 15 51 Код ЄДРПОУ 00022527
E-mail для електронних звернень громадян: zvernen@kma.gov.ua

25.05.2017 № 009-138р

*на №*_____ *від* _____

Київська міська рада

СУПРОВІДНИЙ ЛИСТ

Відповідно до статей 26, 29 Регламенту Київської міської ради, затвердженого рішенням Київської міської ради від 07 липня 2016 року №579/579, глави 3 розділу VIII Регламенту виконавчого органу Київської міської ради (Київської міської державної адміністрації), затвердженого розпорядженням виконавчого органу Київської міської ради (Київської міської державної адміністрації) від 08 жовтня 2013 року №1810 за поданням виконавчого органу Київської міської ради (Київської міської державної адміністрації) направляю проект рішення Київської міської ради «Про внесення змін до таблиці № 1 до додатка 5 до рішення Київської міської ради від 23 червня 2011 року № 242/5629 «Про встановлення місцевих податків і зборів у м. Києві».

У відповідності до пункту 3.4 глави 3 розділу VIII Регламенту виконавчого органу Київської міської ради (Київської міської державної адміністрації), затвердженого розпорядженням виконавчого органу Київської міської ради (Київської міської державної адміністрації) від 08 жовтня 2013 року №1810 інформую, що відповідальним за представлення та супроводження проекту рішення на всіх стадіях розгляду є перший заступник директора Департаменту транспортної інфраструктури виконавчого органу Київської міської ради (Київської міської державної адміністрації) Шпильовий Іван Федорович (202-63-12).

Додатки:

1. Проект рішення Київської міської ради «Про внесення змін до таблиці № 1 до додатка 5 до рішення Київської міської ради від 23 червня 2011 року № 242/5629 «Про встановлення місцевих податків і зборів у м. Києві» на 1 арк.;
2. Додаток до проекту рішення Київської міської ради на 25 арк.;
3. Пояснювальна записка до проекту рішення Київської міської ради на 2 арк.;
4. Порівняльна таблиця на 25 арк.;
5. Електронна версія зазначеного.

132207

Виконуючий обов'язки
керівник апарату Є. Ситніченко

Стешенко 564-98-42

№3

08/231-4500/ПР
02.11.2016

КИЇВСЬКА МІСЬКА РАДА

II сесія VIII скликання

РІШЕННЯ

№

Про надання дозволу на розроблення проекту землеустрою щодо відведення земельної ділянки громадській організації "Союз інвалідів офіцерів і ветеранів" на просп. Миколи Бажана, 22/24 у Дарницькому районі м. Києва для експлуатації та обслуговування автостоянки на 133 автомобіля інвалідам війни та бойових дій, АТО, учасникам ліквідації ЧАЕС та інвалідам праці та ветеранам

Київська міська рада
Департамент земельних ресурсів
Код земельної ділянки
90:293:0024

Проект рішення (екз.1)
ПР-11959
від 31.10.2016 до справи
К-26603

2 347015 019596

Розглянувши клопотання про надання дозволу на розроблення проекту землеустрою щодо відведення земельної ділянки громадській організації "Союз інвалідів офіцерів і ветеранів" на просп. Миколи Бажана, 22/24 у Дарницькому районі м. Києва та додані документи, керуючись статтями 9, 123 Земельного кодексу України, Законом України „Про внесення змін до деяких законодавчих актів України щодо розмежування земель державної та комунальної власності", пунктом 34 частини 1 статті 26 Закону України „Про місцеве самоврядування в Україні", Київська міська рада

ВИРІШИЛА:

1. Надати дозвіл на розроблення проекту землеустрою щодо відведення земельної ділянки громадській організації "Союз інвалідів офіцерів і ветеранів" на просп. Миколи Бажана, 22/24 у Дарницькому районі м. Києва орієнтовною площею 0,47 га (земельна ділянка комунальної власності територіальної громади міста Києва) в постійне користування для експлуатації та обслуговування автостоянки на 133 автомобіля інвалідам війни та бойових дій, АТО, учасникам ліквідації ЧАЕС та інвалідам праці та ветеранам згідно з план-схемою (додаток до рішення) (К-26603).

2. Контроль за виконанням цього рішення покласти на постійну комісію Київської міської ради з питань містобудування, архітектури та землекористування.

Київський міський голова В.Кличко

ПОДАННЯ:

Директор Департаменту
земельних ресурсів
виконавчого органу Київської міської ради
(Київської міської державної адміністрації) — О. Поліщук

Начальник управління аналітично-правової
роботи Департаменту земельних ресурсів
виконавчого органу Київської міської ради
(Київської міської державної адміністрації) — А. Гавриш

ПОГОДЖЕНО:

Постійна комісія Київської міської
ради з питань містобудування, архітектури
та землекористування

Голова — О. Міщенко

Секретар — І. Картавий

Начальник управління
правового забезпечення діяльності
Київської міської ради — В. Слончак

Постійна комісія Київської міської ради
з питань охорони здоров'я та соціального захисту

Голова — О. Гелевей

Секретар — Ю. Лобан

ПОЯСНЮВАЛЬНА ЗАПИСКА

№ ПЗ-20749 від 12.10.2016

до проекту рішення Київської міської ради:

Про надання дозволу на розроблення проекту землеустрою щодо відведення земельної ділянки громадській організації "Союз інвалідів офіцерів і ветеранів" на просп. Миколи Бажана, 22/24 у Дарницькому районі м. Києва для експлуатації та обслуговування автостоянки на 133 автомобіля інвалідам війни та бойових дій, АТО, учасникам ліквідації ЧАЕС та інвалідам праці та ветеранам

До справи
№ К-26603

2 347015 307495

1. Юридична особа:

Назва	*Громадська організація "Союз інвалідів офіцерів і ветеранів"*
Клопотання	*від 05.04.2016 № К-26603*

2. Відомості про земельну ділянку (кадастровий № 8000000000:90:293:0024к)

Місце розташування (адреса)	*м. Київ, р-н Дарницький, просп. Миколи Бажана, 22/24*
Площа	*0,47 га*
Вид та термін користування	*Постійне користування*
Цільове призначення	*для експлуатації та обслуговування автостоянки на 133 автомобіля інвалідам війни та бойових дій, АТО, учасникам ліквідації ЧАЕС та інвалідам праці та ветеранам*

3. Обґрунтування прийняття рішення

На клопотання зацікавленої особи відповідно до ст. 9, 123 Земельного кодексу України Департаментом земельних ресурсів виконавчого органу Київської міської ради (Київської міської державної адміністрації) розроблено проект рішення Київської міської ради.

4. Мета прийняття рішення.

Метою прийняття рішення є забезпечення реалізації встановленого Земельним кодексом України права особи на оформлення права користування (власності) на землю.

5. Особливі характеристики ділянки.

Наявність будівель і споруд на ділянці:

Вільна від капітальної забудови

Інші особливості:

Землі комунальної власності територіальної громади м. Києва, земельна ділянка входить до переліку озеленення територій, що резервуються для розвитку мережі зелених насаджень загального користування на період після 2010 року відповідно до Програми розвитку зеленої зони м. Києва до 2010 року та концепції формування зелених насаджень в центральній частині міста, затвердженої рішенням Київради від 19.07.2005 № 806/3381 (зі змінами), 02-30 просп. М. Бажана.

виконавець за дорученням ПК "Кадастр"

Секретар Київської Стасенко Миколайович

6. Стан нормативно-правової бази у даній сфері правового регулювання.

Загальні засади та порядок отримання дозволу на розроблення документації із землеустрою визначено ст. 9, 123 Земельного кодексу України.

7. Фінансово-економічне обґрунтування.

Реалізація рішення не потребує додаткових витрат міського бюджету.

8. Прогноз соціально-економічних та інших наслідків прийняття рішення.

Наслідками прийняття розробленого проекту рішення стане:

- реалізація зацікавленою особою своїх прав щодо використання земельної ділянки;

Доповідач: директор департаменту земельних ресурсів Поліщук О.Г.

Директор Департаменту
земельних ресурсів

Поліщук О.Г.

№ клопотання	Назва юридичної особи та адреса ділянки	Площа	Цільове призначення, умови надання	Висновок ГоловАПУ, його зміст	Документи на ділянку, згода землекористувача, документи на майно, реєстрація МБТІ, інша суттєва інформація
К-26603	Громадська організація "Союз інвалідів офіцерів і ветеранів" на просп. Миколи Бажана, 22/24 у Дарницькому районі м. Києва	0,47 га	для експлуатації та обслуговування автостоянки на 133 автомобіля інвалідам війни та бойових дій, АТО, учасникам ліквідації ЧАЕС та інвалідам праці та ветеранам, постійне користування	не потрібен	Земельна ділянка відноситься до земель комунальної власності територіальної громади міста Києва.Земельна ділянка вільна від капітальної забудови.

РОБОЧІ МАТЕРІАЛИ

Витяг з бази даних міського земельного кадастру від 28.09.2016р.

м. Київ, р-н Дарницький

Масштаб 1:2000

Черговий план м.Києва ведеться з 1995 року

Замовлення № 16643

виготовлено КП "Київський інститут земельних відносин"

РЕЄСТР ЗЕМЕЛЬНИХ ДІЛЯНОК

Черговий план.

Код ділянки	Землекористувачі	Адреса ділянки	Опис ділянки	Площа (кв.м.)	Вид права	Дата заміч. права
90:293:001	Землі не надані у власність чи користування	вул. Лариси Руденко	газон	11908.01		
90:293:008	Землі не надані у власність чи користування	просп. Миколи Бажана	тротуар	899.42		
90:293:015	Виробничо-комерційне підприємство "Universal Star Co"	вул. Олександра Мишуги		27527.01	Оренда на 25 років	29.05.2025

Ділянки, що знаходяться на стадії розробки оформлення прав.

Код ділянки	Землекористувачі	Адреса ділянки	Площа (кв.м.)	Стадія	Дата заміч. стадії
90:293:024н	Громадська організація "Союз інвалідів офіцерів і ветеранів"	просп. Миколи Бажана, 22/24	4698.38	Клопотання: Постійне користування	

виготовлено КП НІЗВ

Справа **К-26603**

Код земельної ділянки:	90:293:024к
Площа:	0.4698 га
Адреса земельної ділянки:	Дарницький р-н. просп. Миколи Бажана, 22/24
Заявник:	Громадська організація "Союз інвалідів офіцерів і ветеранів"
Вид та термін користування:	Клопотання: Постійне користування
Цільове призначення:	1, для експлуатації та обслуговування автостоянки на 133 автомобіля інвалідам війни та бойових дій, АТО, учасникам ліквідації ЧАЕС та інвалідам праці та ветеранам

Растри аерофотозйомки 2014р.

виконано за замовленням ПК "Кадастр"

Оператор Шкуп Ірина Валеріївна

03/231-4500/ПР
03.11.2016

ВИКОНАВЧИЙ ОРГАН КИЇВСЬКОЇ МІСЬКОЇ РАДИ
(КИЇВСЬКА МІСЬКА ДЕРЖАВНА АДМІНІСТРАЦІЯ)

ДЕПАРТАМЕНТ ЗЕМЕЛЬНИХ РЕСУРСІВ

вул. Хрещатик, 32-а, м. Київ, 01601, тел. (044) 279-58-72, ф. (044) 288-07-57,
КБУ" Контактний центр міста Києва"(044) 15-51, E-mail: dept@kiev.zem.kiev.ua Код ЄДРПОУ 26199097

01.11.2016 № 057052-10476
на № _____ від

Заступнику міського голови –
секретарю Київради
В. ПРОКОПІВУ

Шановний Володимире Володимировичу!

Департамент земельних ресурсів виконавчого органу Київської міської ради (Київської міської державної адміністрації) підготував проект рішення Київської міської ради "Про надання дозволу на розроблення проекту землеустрою щодо відведення земельної ділянки громадській організації "Союз інвалідів офіцерів і ветеранів" на просп. Миколи Бажана, 22/24 у Дарницькому районі м. Києва для експлуатації та обслуговування автостоянки на 133 автомобіля інвалідам війни та бойових дій, АТО, учасникам ліквідації ЧАЄС та інвалідам праці та ветеранам" (справа К-26603) та направляє для подальшого розгляду у відповідних комісіях Київської міської ради, відповідно до регламенту Київської міської ради, затвердженого рішенням Київради від 07.07.2016 № 579/579.

З повагою
Директор департаменту О. Поліщук

Заступник міського голови –
секретар Київської міської ради

Окопному О.Ю.
Міщенку О.Г. – відп.
Гелевею О.І.
Слончаку В.В.

Прошу розглянути проект рішення від 02.11.2016 №08/231 – 4500/ПР в установленому порядку.

Дутці Л.Я.

Для контролю за проходженням та тиражування.

Спасибку О.В. – до відома
Поворозніку М.Ю. – до відома
Юнаковій С.М.

В.ПРОКОПІВ

"02" листопада 2016 року
№ 08/231 – 4500/ПР

08/231-2579/ПР
13.06.2016

КИЇВСЬКА МІСЬКА РАДА

І СЕСІЯ VIII СКЛИКАННЯ

РІШЕННЯ

_____№_____

Про поновлення кооперативу по будівництву та експлуатації колективних автостоянок Дніпровського району м. Києва «Воскресенський» договору оренди земельної ділянки для експлуатації та обслуговування тимчасової відкритої автостоянки на вул. Курнатовського, 2 у Дніпровському районі м. Києва

Київська міська рада
Департамент земельних ресурсів
Код земельної ділянки:
66:077:002

Проект рішення (екз.1)
ПР-10266
від 07.06.2016 до справи
А-22171

2 347015 002666

Відповідно до статей 9, 83, 93 Земельного кодексу України, статті 33 Закону України «Про оренду землі», Закону України «Про внесення змін до деяких законодавчих актів України щодо розмежування земель державної та комунальної власності», пункту 34 частини першої статті 26 Закону України «Про місцеве самоврядування в Україні», пункту 15.2. рішення Київської міської ради від 04.03.2015 року № 195/1060 «Про внесення змін до рішення Київської міської ради від 28.02.2013 № 63/9120 «Про Тимчасовий порядок передачі (надання) земельних ділянок у користування або у власність із земель комунальної власності в місті Києві» та враховуючи лист-звернення кооперативу по будівництву та експлуатації колективних автостоянок Дніпровського району м. Києва «Воскресенський» від 17.12.2015 № КОП-0775, Київська міська рада

ВИРІШИЛА:

1. Поновити на 3 роки договір оренди земельної ділянки від 11.12.2006 № 66-6-00375 площею 0,6889 га (кадастровий номер 8000000000:66:077:0002), укладений між Київською міською радою та кооперативом по будівництву та експлуатації колективних автостоянок Дніпровського району м. Києва «Воскресенський» для експлуатації та обслуговування тимчасової відкритої автостоянки на вул. Курнатовського, 2 у Дніпровському районі м. Києва (справа А-22171).

№ 4

08/231-2574/ПР
13.06.2016

КИЇВСЬКА МІСЬКА РАДА

I СЕСІЯ VIII СКЛИКАННЯ

РІШЕННЯ

_____№_____

Про поновлення кооперативу по будівництву та експлуатації колективних автостоянок Дніпровського району м. Києва «Воскресенський» договору оренди земельної ділянки для експлуатації та обслуговування тимчасової відкритої автостоянки на вул. Курнатовського, 2 у Дніпровському районі м. Києва

Київська міська рада
Департамент земельних ресурсів
Код земельної ділянки:
66:077:002

Проект рішення (екз.1)
ПР-10266
від 07.06.2016 до справи
А-22171

2 347015 002666

Відповідно до статей 9, 83, 93 Земельного кодексу України, статті 33 Закону України «Про оренду землі», Закону України «Про внесення змін до деяких законодавчих актів України щодо розмежування земель державної та комунальної власності», пункту 34 частини першої статті 26 Закону України «Про місцеве самоврядування в Україні», пункту 15.2. рішення Київської міської ради від 04.03.2015 року № 195/1060 «Про внесення змін до рішення Київської міської ради від 28.02.2013 № 63/9120 «Про Тимчасовий порядок передачі (надання) земельних ділянок у користування або у власність із земель комунальної власності в місті Києві» та враховуючи лист-звернення кооперативу по будівництву та експлуатації колективних автостоянок Дніпровського району м. Києва «Воскресенський» від 17.12.2015 № КОП-0775, Київська міська рада

ВИРІШИЛА:

1. Поновити на 3 роки договір оренди земельної ділянки від 11.12.2006 № 66-6-00375 площею 0,6889 га (кадастровий номер 8000000000:66:077:0002), укладений між Київською міською радою та кооперативом по будівництву та експлуатації колективних автостоянок Дніпровського району м. Києва «Воскресенський» для експлуатації та обслуговування тимчасової відкритої автостоянки на вул. Курнатовського, 2 у Дніпровському районі м. Києва (справа А-22171).

2. Встановити, що розмір річної орендної плати, визначеної в договорі оренди земельної ділянки від 11.12.2006 № 66-6-00375, підлягає приведенню у відповідність до норм законодавства.

3. Кооперативу по будівництву та експлуатації колективних автостоянок Дніпровського району м. Києва «Воскресенський»:

3.1. Виконати вимоги, викладені у листі Департаменту земельних ресурсів виконавчого органу Київської міської ради (Київської міської державної адміністрації) від 11.04.2016 № 057041-6618.

3.2. У місячний термін надати до Департаменту земельних ресурсів виконавчого органу Київської міської ради (Київської міської державної адміністрації) документи, визначені чинним законодавством, для укладання додаткової угоди про поновлення договору оренди земельної ділянки від 11.12.2006 № 66-6-00375.

3.3. Питання пайової участі та укладення з Департаментом економіки та інвестицій виконавчого органу Київської міської ради (Київської міської державної адміністрації) договору про пайову участь вирішувати в порядку та випадках, встановлених законодавством.

4. Контроль за виконанням цього рішення покласти на постійну комісію Київської міської ради з питань містобудування, архітектури та землекористування.

Київський міський голова В.Кличко

ПОДАННЯ:

Директор Департаменту земельних ресурсів
виконавчого органу Київської міської ради
(Київської міської державної адміністрації) О.Поліщук

Начальник управління аналітично-правової
роботи Департаменту земельних ресурсів
виконавчого органу Київської міської ради
(Київської міської державної адміністрації) А.Гавриш

ПОГОДЖЕНО:

Постійна комісія Київської міської ради
з питань містобудування, архітектури та
землекористування

Голова комісії О.Міщенко

Секретар комісії І.Картавий

Начальник управління
правового забезпечення діяльності
Київської міської ради В.Слончак

ПОЯСНЮВАЛЬНА ЗАПИСКА

№ ПЗ-17830 від 22.04.2016

до проекту рішення Київської міської ради:

Про поновлення кооперативу по будівництву та експлуатації колективних автостоянок Дніпровського району м. Києва "Воскресенський" договору оренди земельної ділянки для експлуатації та обслуговування тимчасової відкритої автостоянки на вул. Курнатовського, 2 у Дніпровському районі м. Києва

До кадастрової справи
№ А-22171

2 347011 578301

1. Юридична особа:

Назва	***Кооператив по будівництву та експлуатації колективних автостоянок Дніпровського району м.Києва "Воскресенський"***
Клопотання	***від 17.12.2015 № КОП-0775***
Згода (доручення) на проектування	–

2. Відомості про земельну ділянку (кадастровий № 8000000000:66:077:0002п)

Місце розташування (адреса)	***м. Київ, р-н Дніпровський, вул. Курнатовського, 2***
Площа	***0,6889 га***
Вид та термін користування	***Оренда на 3 роки***
Цільове призначення	***для експлуатації та обслуговування тимчасової відкритої автостоянки***
Нормативна грошова оцінка (за попереднім розрахунком*)	***9 523 746 грн. 12 коп. відповідно витягу з технічної документації ПР-00935 від 18.04.2016***

*Наведені розрахунки нормативної грошової оцінки не є остаточними і будуть уточнені відповідно до вимог чинного законодавства при підготовці документу, що посвідчує право на землю.

3. Обґрунтування прийняття рішення

Відповідно до Земельного кодексу України та Порядку передачі (надання) земельних ділянок в користування або у власність в м. Києві, затвердженого рішенням Київради від 28.02.2013 №63/9120 (в редакції рішення Київради від 04.03.2015 №195/1060), Департаментом земельних ресурсів виконавчого органу Київської міської ради (Київської міської державної адміністрації) погоджено технічну документацію (висновок №057041-6618 від 11.04.2016) та розроблено проект рішення Київської міської ради.

4. Мета прийняття рішення.

Метою прийняття рішення є забезпечення реалізації встановленого Земельним кодексом України права особи на оформлення права користування (власності) на землю.

5. Особливі характеристики ділянки.

Наявність будівель і споруд на ділянці:	***Вільна від капітальної забудови , на ній знаходяться тимчасові споруди відкритої автостоянки.***

Інші особливості : ***Земельна ділянка була передана кооперативу по будівництву та експлуатації колективних автостоянок Дніпровського району м.Києва "Воскресенський" в оренду на 5 років відповідно до рішень Київської міської ради від 07.07.2005 № 653/3229 від 28.09.2006 № 37/94 для експлуатації та обслуговування тимчасової відкритої автостоянки (договір оренди від 11.12.2006 № 66-6-00375 до 11.12.2011).***

6. Стан нормативно-правової бази у даній сфері правового регулювання.

Загальні засади та порядок передачі земельних ділянок у власність чи користування юридичним особам визначено Земельним кодексом України та Тимчасовим порядком передачі (надання) земельних ділянок у користування або у власність із земель комунальної власності в місті Києві, затвердженим рішенням Київради від 28.02.2013 №63/9120.

7. Фінансово-економічне обґрунтування.

Реалізація рішення не потребує додаткових витрат міського бюджету.

Відповідно до Податкового Кодексу України, Закону України "Про оренду землі" та рішення Київради від 22.12.2015 №61/61 "Про Бюджет м.Києва на 2016 рік" (дод.10) орієнтовний розмір орендної плати складатиме ***285 712 грн. 38 коп. (3%)***

8. Прогноз соціально-економічних та інших наслідків прийняття рішення.

Наслідками прийняття розробленого проекту рішення стане:
- реалізація зацікавленою особою своїх прав щодо використання земельної ділянки;

Доповідач: директор департаменту земельних ресурсів Поліщук О.Г.

Директор Департаменту
земельних ресурсів **Поліщук О.Г.**

КИЇВСЬКА МІСЬКА РАДА

VIII СКЛИКАННЯ

ПОСТІЙНА КОМІСІЯ З ПИТАНЬ МІСТОБУДУВАННЯ, АРХІТЕКТУРИ ТА ЗЕМЛЕКОРИСТУВАННЯ

01044, м. Київ, вул. Хрещатик, 36, к. 1007 *тел./факс (044) 202-73-09*

№ 08/281-376к

Витяг з протоколу № 6
засідання постійної комісії Київської міської ради з питань
містобудування, архітектури та землекористування
від 11.04.2017-13.04.2017

3.3.3. СЛУХАЛИ: Кадастрова справа **А-22171**

11.04.2017

Проект рішення «Про поновлення кооперативу по будівництву та експлуатації колективних автостоянок Дніпровського району м. Києва «Воскресенський» договору оренди земельної ділянки для експлуатації та обслуговування тимчасової відкритої автостоянки на вул. Курнатовського, 2 у Дніпровському районі м. Києва», **ПР-10266 від 07.06.2016**

(доручення заступника міського голови - секретаря Київської міської ради від 13.06.2016 №08/231-2574/ПР)

До постійної комісії Київської міської ради з питань містобудування, архітектури та землекористування надійшов лист кооперативу по будівництву та експлуатації колективних автостоянок Дніпровського району м. Києва «Воскресенський» від 21.03.2017 вх. №9496 щодо розгляду справи.

Проектом рішення передбачено: поновити на 3 роки договір оренди земельної ділянки від 11.12.2006 №66-6-00375 площею 0,6889 га.

УХВАЛИЛИ: ***1. Відкласти розгляд проекту рішення*** «Про поновлення кооперативу по будівництву та експлуатації колективних автостоянок Дніпровського району м. Києва «Воскресенський» договору оренди земельної ділянки для експлуатації та обслуговування тимчасової відкритої автостоянки на вул. Курнатовського, 2 у Дніпровському районі м. Києва».

2. Направити зазначений проект рішення з матеріалами кадастрової справи А-22171 на розгляд постійної комісії Київської міської ради з питань транспорту, зв'язку та реклами.

3. Повернутися до розгляду цього питання після надання витягу з протоколу засідання постійної комісії Київської міської ради з питань транспорту, зв'язку та реклами.

Рішення прийнято.

З протоколом вірно.

Голова комісії **О. Г. Міщенко**

Секретар комісії **І. Л. Картавий**

№ справи	Назва юридичної, фізичної особи Адреса ділянки	Площа	Цільове призначення Умови надання	Документи на ділянку, згода землекористувача, документи на майно, документи на будівництво (реконструкцію, реставрацію) реєстрація МБТІ, інша суттєва інформація
А-22171 поновлення	Кооператив по будівництву та експлуатації колективних автостоянок Дніпровського району м.Києва "Воскресенський" на вул. Курнатовського, 2 у Дніпровському районі	0,6889 га	для експлуатації та обслуговування тимчасової відкритої автостоянки (оренда 3 роки)	Земельна ділянка була передана кооперативу по будівництву та експлуатації колективних автостоянок Дніпровського району м.Києва "Воскресенський" в оренду на 5 років відповідно до рішень Київської міської ради від 07.07.2005 № 653/3229 від 28.09.2006 № 37/94 для експлуатації та обслуговування тимчасової відкритої автостоянки (договір оренди від 11.12.2006 № 66-6-00375 до 11.12.2011). Ділянка вільна від капітальної забудови, на ній знаходяться тимчасові споруди відкритої автостоянки.

РОБОЧІ МАТЕРІАЛИ

Витяг з бази даних міського земельного кадастру від 15.04.2016р.

м. Київ, р-н Дніпровський

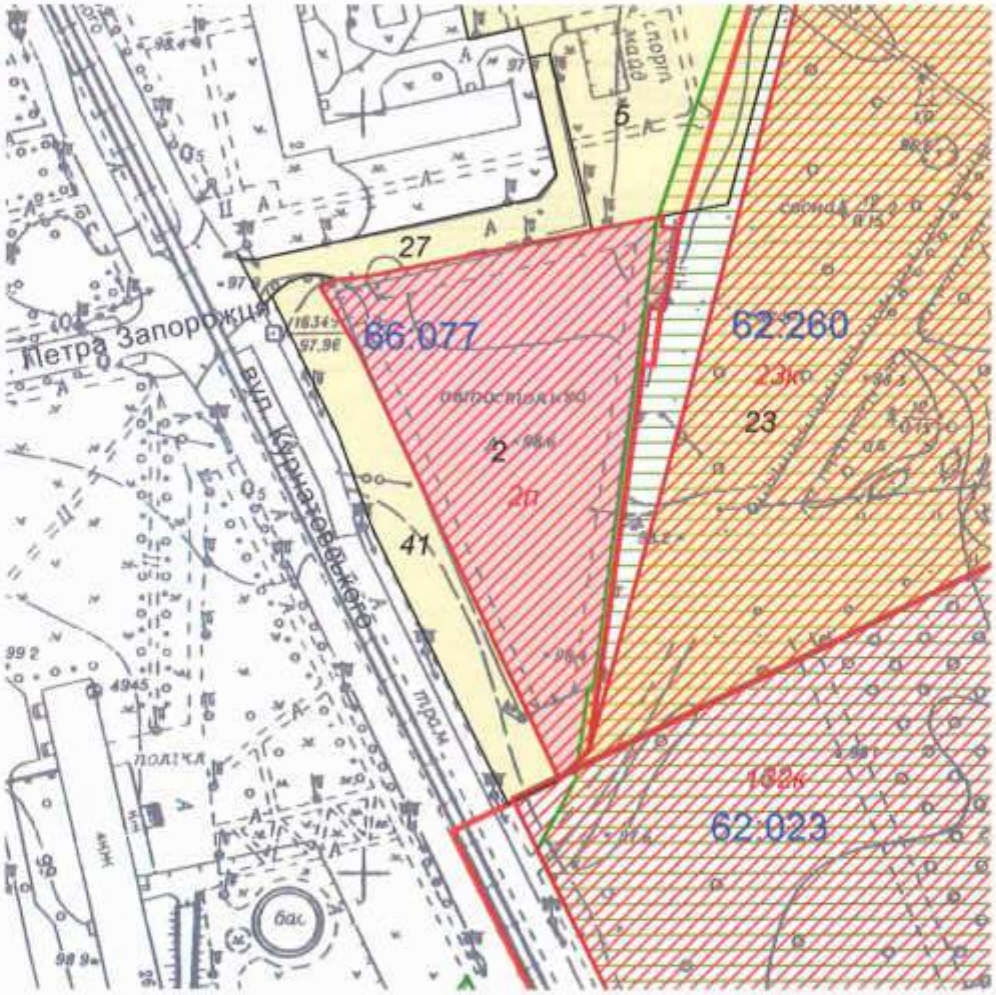

Масштаб 1:2000

**Черговий план м.Києва ведеться з 1995 року*

Замовлення № 6691

виготовлено КП "Київський інститут земельних відносин"

РЕЄСТР ЗЕМЕЛЬНИХ ДІЛЯНОК

Черговий план.

Код ділянки	Землекористувачі	Адреса ділянки	Опис ділянки	Вид права	Дата закінч. права
62:260:023	Комунальне підприємство "Дарницьке лісопаркове господарство"	в межах Броварського, Білодібровного та Дніпровського лісництв			
66:077:002	Кооператив по будівництву та експлуатації колективних автостоянок Дніпровського району м.Києва "Воскресенський"	вул. Курнатовського, 2		Оренда на 5 років (термін дії скінчився)	11.12.2011
66:077:005	Державне комунальне підприємство по експлуатації та ремонту житлового фонду Дніпровського району	вул. Курнатовського	ЖРЕО № 9		
66:077:027	Землі не надані у власність чи користування		проїзд		
66:077:041	Землі не надані у власність чи користування				

Ділянки, що знаходяться на стадії розробки оформлення прав.

Код ділянки	Землекористувачі	Адреса ділянки	Стадія	Дата закінч. стадії
62:023:132к	Товариство з обмеженою відповідальністю "БудГруп"	вул. Миропільська	Згода: Оренда на 10 років	29.03.2008
62:260:023к	Комунальне підприємство "Дарницьке лісопаркове господарство"		Клопотання: Постійне користування	
66:077:002п	Кооператив по будівництву та експлуатації колективних автостоянок Дніпровського району м.Києва "Воскресенський"	вул. Курнатовського, 2	Проект: Оренда на 3 роки	

Справа **А-22171**

Код земельної ділянки:	**66:077:002п**
Площа:	**0.6889 га**
Адреса земельної ділянки:	**Дніпровський р-н. вул. Курнатовського, 2**
Заявник:	**Кооператив по будівництву та експлуатації колективних автостоянок Дніпровського району м.Києва "Воскресенський"**
Вид та термін користування:	**Проект: Оренда на 3 роки**
Цільове призначення:	**1, для експлуатації та обслуговування тимчасової відкритої автостоянки**



Растри аерофотозйомки 2014р.

виготовлено за допомогою ПК "Кадастр"

Оператор:Шкут Ірина Валеріївна

Заступник міського голови –
секретар Київської міської ради

Міщенку О.Г.
Слончаку В.В.

Прошу розглянути проект рішення від 13.06.2016 №08/231-2574/ПР в установленому порядку.

Дутці Л.Я.

Для контролю за проходженням та тиражування.

В.ПРОКОПІВ

"13" червня 2016 року
№ 08/231-2574/ПР

08/231-2574/ПР
13.06.2016

ВИКОНАВЧИЙ ОРГАН КИЇВСЬКОЇ МІСЬКОЇ РАДИ
(КИЇВСЬКА МІСЬКА ДЕРЖАВНА АДМІНІСТРАЦІЯ)

ДЕПАРТАМЕНТ ЗЕМЕЛЬНИХ РЕСУРСІВ

вул. Хрещатик, 32-а, м. Київ, 01601, тел. (044) 279-58-72, ф. (044) 288-07-57,
КБУ" Контактний центр міста Києва"(044) 15-51, E-mail: dep@kievzem.kiev.ua Код ЄДРПОУ 26199097

07.06.2016 № 057052-11183
на № _____від

Заступнику міського голови –
секретарю Київради
В.ПРОКОПІВУ

Шановний Володимире Володимировичу!

Департамент земельних ресурсів виконавчого органу Київської міської ради (Київської міської державної адміністрації) підготував проект рішення Київської міської ради „Про поновлення кооперативу по будівництву та експлуатації колективних автостоянок Дніпровського району м. Києва "Воскресенський" договору оренди земельної ділянки для експлуатації та обслуговування тимчасової відкритої автостоянки на вул. Курнатовського, 2 у Дніпровському районі м. Києва" (справа А-22171) та направляє для подальшого розгляду у відповідних комісіях Київської міської ради, відповідно до регламенту Київської міської ради, затвердженого рішенням Київради від 12.11.2014 № 351/351

З повагою
Директор департаменту О.Поліщук

№5

КИЇВСЬКА МІСЬКА РАДА

II СЕСІЯ VIII СКЛИКАННЯ

РІШЕННЯ

_____№_____

Про поновлення кооперативу по будівництву та експлуатації колективних автостоянок Дніпровського району м. Києва «Воскресенський» договору оренди земельної ділянки для експлуатації та обслуговування тимчасової відкритої автостоянки на вул. Райдужній, 31 у Дніпровському районі м. Києва

Київська міська рада
Департамент земельних ресурсів
Код земельної ділянки: 66:073:0001

Проект рішення (екз.1)
ПР-11948
від 28.10.2016 до справи
А-22172

2 347015 019480

Відповідно до статей 9, 83, 93 Земельного кодексу України, статті 33 Закону України «Про оренду землі», Закону України «Про внесення змін до деяких законодавчих актів України щодо розмежування земель державної та комунальної власності», пункту 34 частини першої статті 26 Закону України «Про місцеве самоврядування в Україні», пункту 15.2. рішення Київської міської ради від 04.03.2015 року № 195/1060 «Про внесення змін до рішення Київської міської ради від 28.02.2013 № 63/9120 «Про Тимчасовий порядок передачі (надання) земельних ділянок у користування або у власність із земель комунальної власності в місті Києві» та враховуючи лист-звернення кооперативу по будівництву та експлуатації колективних автостоянок Дніпровського району м. Києва «Воскресенський» від 17.12.2015 № КОП-0776, Київська міська рада

ВИРІШИЛА:

1. Поновити на 3 роки договір оренди земельної ділянки від 11.12.2006 № 66-6-00374 площею 0,3546 га (кадастровий номер 8000000000:66:073:0001), укладений між Київською міською радою та кооперативом по будівництву та експлуатації колективних автостоянок Дніпровського району м. Києва «Воскресенський» для експлуатації та обслуговування тимчасової відкритої автостоянки на вул. Райдужній, 31 у Дніпровському районі м. Києва (справа А-22172).

2. Встановити, що розмір річної орендної плати, визначеної в договорі оренди земельної ділянки від 11.12.2006 № 66-6-00374, підлягає приведенню у відповідність до норм законодавства.

3. Кооперативу по будівництву та експлуатації колективних автостоянок Дніпровського району м. Києва «Воскресенський»:

3.1. Виконати вимоги, викладені у листі Департаменту земельних ресурсів виконавчого органу Київської міської ради (Київської міської державної адміністрації) від 07.09.2016 № 057041-17076.

3.2. У місячний термін надати до Департаменту земельних ресурсів виконавчого органу Київської міської ради (Київської міської державної адміністрації) документи, визначені чинним законодавством, для укладання додаткової угоди про поновлення договору оренди земельної ділянки від 11.12.2006 № 66-6-00374.

3.3. Питання пайової участі та укладення з Департаментом економіки та інвестицій виконавчого органу Київської міської ради (Київської міської державної адміністрації) договору про пайову участь вирішувати в порядку та випадках, встановлених законодавством.

4. Контроль за виконанням цього рішення покласти на постійну комісію Київської міської ради з питань містобудування, архітектури та землекористування.

Київський міський голова В.Кличко

ПОДАННЯ:

Директор Департаменту земельних ресурсів виконавчого органу Київської міської ради (Київської міської державної адміністрації) — О.Поліщук

Начальник управління аналітично-правової роботи Департаменту земельних ресурсів виконавчого органу Київської міської ради (Київської міської державної адміністрації) — А.Гаврин

ПОГОДЖЕНО:

Постійна комісія Київської міської ради з питань містобудування, архітектури та землекористування

Голова комісії — О.Міщенко

Секретар комісії — І.Картавий

Начальник управління правового забезпечення діяльності Київської міської ради — В.Слончак

ПОЯСНЮВАЛЬНА ЗАПИСКА

№ ПЗ-20826 від 20.10.2016

до проекту рішення Київської міської ради:

Про поновлення кооперативу по будівництву та експлуатації колективних автостоянок Дніпровського району м. Києва "Воскресенський" договору оренди земельної ділянки для експлуатації та обслуговування тимчасової відкритої автостоянки на вул. Райдужній, 31 у Дніпровському районі м. Києва

До кадастрової справи
№ А-22172

2 347015 308263

1. Юридична особа:

Назва	***Кооператив по будівництву та експлуатації колективних автостоянок Дніпровського району м.Києва "Воскресенський"***
Клопотання	***КОП-0776 від 17.12.2015***
Згода (доручення) на проектування	–

2. Відомості про земельну ділянку (кадастровий № 8000000000:66:073:0001п)

Місце розташування (адреса)	***м. Київ, р-н Дніпровський, вул. Райдужна, 31***
Площа	***0,3546 га***
Вид та термін користування	***Оренда на 3 роки***
Цільове призначення	***для експлуатації та обслуговування тимчасової відкритої автостоянки***
Нормативна грошова оцінка (за попереднім розрахунком*)	***6 065 921 грн. 72 коп. відповідно витягу з технічної документації ПР-01163 від 12.09.2016***

*Наведені розрахунки нормативної грошової оцінки не є остаточними і будуть уточнені відповідно до вимог чинного законодавства при підготовці документу, що посвідчує право на землю.

3. Обґрунтування прийняття рішення

Відповідно до Земельного кодексу України та Порядку передачі (надання) земельних ділянок в користування або у власність в м. Києві, затвердженого рішенням Київради від 28.02.2013 №63/9120 (в редакції рішення Київради від 04.03.2015 №195/1060), Департаментом земельних ресурсів виконавчого органу Київської міської ради (Київської міської державної адміністрації) погоджено технічну документацію (висновок №057041-17076 від 07.09.2016) та розроблено проект рішення Київської міської ради.

4. Мета прийняття рішення.

Метою прийняття рішення є забезпечення реалізації встановленого Земельним кодексом України права особи на оформлення права користування (власності) на землю.

5. Особливі характеристики ділянки.

Наявність будівель і споруд на ділянці:	***Вільна від капітальної забудови , на ній знаходяться тимчасові споруди відкритої автостоянки.***

Інші особливості : ***Земельна ділянка була передана кооперативу по будівництву та експлуатації колективних автостоянок Дніпровського району м.Києва "Воскресенський" в оренду на 5 років відповідно до рішень Київської міської ради від 07.07.2005 № 653/3229 та від 28.09.2006 № 37/94 для експлуатації та обслуговування тимчасової відкритої автостоянки (договір оренди від 11.12.2006 № 66-6-00374 до 11.12.2011). Заборгованість по платі орендної плати за земельну ділянку відсутня.***

6. Стан нормативно-правової бази у даній сфері правового регулювання.

Загальні засади та порядок передачі земельних ділянок у власність чи користування юридичним особам визначено Земельним кодексом України та Тимчасовим порядком передачі (надання) земельних ділянок у користування або у власність із земель комунальної власності в місті Києві, затвердженим рішенням Київради від 28.02.2013 №63/9120.

Рішення про передачу (надання) земельної ділянки може бути прийнято Київською міською радою з урахуванням вимог пункту 3 статті 24 Закону України "Про регулювання містобудівної діяльності".

7. Фінансово-економічне обґрунтування.

Реалізація рішення не потребує додаткових витрат міського бюджету.

Відповідно до Податкового Кодексу України, Закону України "Про оренду землі" та рішення Київради від 22.12.2015 №61/61 "Про Бюджет м.Києва на 2016 рік" (дод.10) орієнтовний розмір орендної плати складатиме ***181 977 грн. 65 коп. (3%)***

8. Прогноз соціально-економічних та інших наслідків прийняття рішення.

Наслідками прийняття розробленого проекту рішення стане:
- реалізація зацікавленою особою своїх прав щодо використання земельної ділянки;

Доповідач: директор департаменту земельних ресурсів Поліщук О.Г.

Директор Департаменту
земельних ресурсів **Поліщук О.Г.**

Справа **А-22172**

Код земельної ділянки:	**66:073:001п**
Площа:	**0.3546 га**
Адреса земельної ділянки:	**Дніпровський р-н. вул. Райдужна, 31**
Заявник:	**Кооператив по будівництву та експлуатації колективних автостоянок Дніпровського району м.Києва "Воскресенський"**
Вид та термін користування:	**Проект: Оренда на 3 роки**
Цільове призначення:	**1, для експлуатації та обслуговування тимчасової відкритої автостоянки**



Растри аерофотозйомки 2014р.

виконано за допомогою ПК "Кадастр"

Оператор Шкуп Ірина Валеріївна

№ справи	Назва юридичної, фізичної особи Адреса ділянки	Площа	Цільове призначення Умови надання	Документи на ділянку, згода землекористувача, документи на майно, документи на будівництво (реконструкцію, реставрацію) реєстрація МБТІ, інша суттєва інформація
А-22172 поновлення	Кооператив по будівництву та експлуатації колективних автостоянок Дніпровського району м.Києва "Воскресенський" на вул. Райдужній, 31 у Дніпровському районі	0,3546 га	для експлуатації та обслуговування тимчасової відкритої автостоянки (оренда 3 роки)	Земельна ділянка була передана кооперативу по будівництву та експлуатації колективних автостоянок Дніпровського району м.Києва "Воскресенський" в оренду на 5 років відповідно до рішень Київської міської ради від 07.07.2005 № 653/3229 та від 28.09.2006 № 37/94 для експлуатації та обслуговування тимчасової відкритої автостоянки (договір оренди від 11.12.2006 № 66-6-00374 до 11.12.2011). Ділянка вільна від капітальної забудови, на ній знаходяться тимчасові споруди відкритої автостоянки.

РОБОЧІ МАТЕРІАЛИ

Витяг з бази даних міського земельного кадастру від 09.09.2016р.

м. Київ, р-н Дніпровський

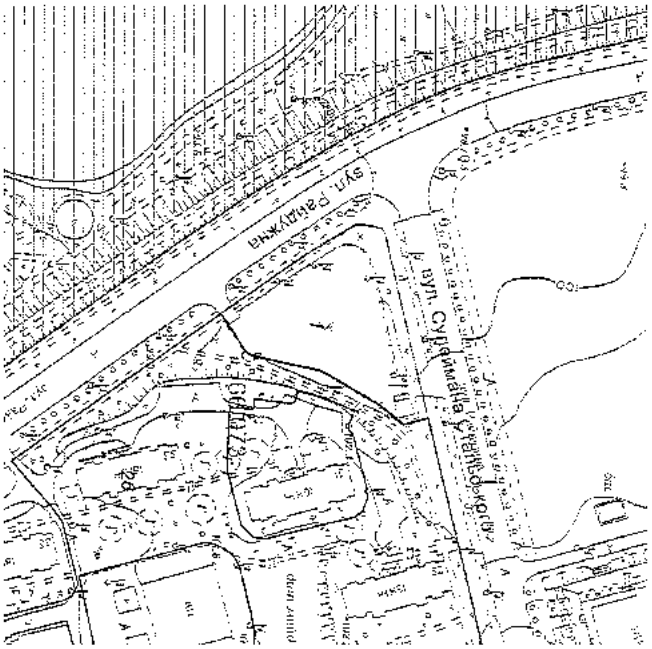

Масштаб 1:2000

"Черговий план м.Києва зйомки з 1996 року

виконавець ДП "Київський інститут земельних відносин"

Замовлення № 15803

Витяг з бази даних міського земельного кадастру станом на 09.09.2016р - стор.№2

РЕЄСТР ЗЕМЕЛЬНИХ ДІЛЯНОК

Черговий план.

Код ділянки	Землекористувачі	Адреса ділянки	Опис ділянки	Площа (кв.м.)	Вид права	Дата закінч. права
66:073:001	Кооператив по будівництву та експлуатації колективних автостоянок Дніпровського району м.Києва "Воскресенський"	вул. Райдужна, 31	автостонка "Приозерна"	3546.13	Оренда на 5 років (термін дії скінчився)	11.12.2011
66:073:026	ЖРЕО-7			18398.04		

ВИКОНАВЧИЙ ОРГАН КИЇВСЬКОЇ МІСЬКОЇ РАДИ
(КИЇВСЬКА МІСЬКА ДЕРЖАВНА АДМІНІСТРАЦІЯ)

ДЕПАРТАМЕНТ ЗЕМЕЛЬНИХ РЕСУРСІВ

вул. Хрещатик, 32-а, м. Київ, 01601, тел. (044) 279-58-72, ф. (044) 288-97-57,
КБУ" Контактний центр міста Києва"(044) 15-51, E-mail: dep@kievzem.kiev.ua Код ЄДРПОУ 26199097

14.10.2016 № 057052- 10468
на № _____ від

Заступнику міського голови –
секретарю Київради
В.ПРОКОПІВУ

Шановний Володимире Володимировичу!

Департамент земельних ресурсів виконавчого органу Київської міської ради (Київської міської державної адміністрації) підготував проект рішення Київської міської ради „Про поновлення кооперативу по будівництву та експлуатації колективних автостоянок Дніпровського району м. Києва "Воскресенський" договору оренди земельної ділянки для експлуатації та обслуговування тимчасової відкритої автостоянки на вул. Райдужній, 31 у Дніпровському районі м. Києва" (справа А-22172) та направляє для подальшого розгляду у відповідних комісіях Київської міської ради, відповідно до регламенту Київської міської ради, затвердженого рішенням Київради від 07.07.2016 № 579/579.

З повагою
Директор департаменту О.Поліщук

Заступник міського голови –
секретар Київської міської ради

Окопному О.Ю.
Міщенку О.Г. – вр.
Слончаку В.В.

Прошу розглянути проект рішення від 31.10.2016 №08/231 – 4473/ПР в установленому порядку.

Дутці Л.Я.

Для контролю за проходженням та тиражування.

Спасибку О.В. – до відома

В.ПРОКОПІВ

"31" жовтня 2016 року
№ 08/231 – 4473/ПР

КИЇВСЬКА МІСЬКА РАДА

II СЕСІЯ VIII СКЛИКАННЯ

РІШЕННЯ

№

Про поновлення ПУБЛІЧНОМУ АКЦІОНЕРНОМУ ТОВАРИСТВУ "УКРАЇНСЬКА АВТОМОБІЛЬНА КОРПОРАЦІЯ" договору оренди земельної ділянки для будівництва, експлуатації та обслуговування автозаправного комплексу на Чапаєвському шосе, 98 у Голосіївському районі м. Києва

Київська міська рада
Департамент земельних ресурсів
Код земельної ділянки: 90:119:019

Проект рішення (екз.1)
ПР-11538
від 27.09.2016 до справи
А-21621

2 347015 015383

Відповідно до статей 9, 83, 93 Земельного кодексу України, статті 33 Закону України «Про оренду землі», Закону України «Про внесення змін до деяких законодавчих актів України щодо розмежування земель державної та комунальної власності», пункту 34 частини першої статті 26 Закону України «Про місцеве самоврядування в Україні» та враховуючи звернення ПУБЛІЧНОГО АКЦІОНЕРНОГО ТОВАРИСТВА "УКРАЇНСЬКА АВТОМОБІЛЬНА КОРПОРАЦІЯ" від 02.06.2015 № КОП-0570, Київська міська рада

ВИРІШИЛА:

1. Поновити на 10 років договір оренди земельної ділянки від 07.07.2010 № 79-6-00773 площею 0,0639 га, в межах червоних ліній (кадастровий номер 8000000000:90:119:0019), укладений між Київською міською радою та публічним акціонерним товариством «Українська автомобільна корпорація» для будівництва, експлуатації та обслуговування автозаправного комплексу на Чапаєвському шосе, 98 у Голосіївському районі м. Києва (справа № **А-21621**).

№6

08/34-1251/пр
03.04.2017

КИЇВСЬКА МІСЬКА РАДА

IV СЕСІЯ VIII СКЛИКАННЯ

РІШЕННЯ

_____ №_____

Про передачу ПУБЛІЧНОМУ АКЦІОНЕРНОМУ ТОВАРИСТВУ «КАРЛСБЕРГ УКРАЇНА» земельних ділянок для будівництва, реконструкції, експлуатації та обслуговування адміністративно-складських будівель та допоміжних споруд з майданчиками для відстою і координації руху транспорту, складування та розвантаження тари на вул. Пирогівський шлях, 94/96 у Голосіївському районі м. Києва

Київська міська рада
Департамент земельних ресурсів
Код земельної ділянки:
79:096:0005
79:096:0040

Проект рішення (екз.1)
ПР-13190
від 03.04.2017 до справи
А-18547
Заява ДЦ № 01038-000236257-014 від 22.02.2017

2 347015 031901

Відповідно до статей 9, 83, 93, 120, 123, 124 Земельного кодексу України, Закону України «Про внесення змін до деяких законодавчих актів України щодо розмежування земель державної та комунальної власності», пункту 34 частини першої статті 26 Закону України «Про місцеве самоврядування в Україні» та розглянувши проект землеустрою щодо відведення земельних ділянок, Київська міська рада

ВИРІШИЛА:

1. Затвердити проект землеустрою щодо відведення земельних ділянок ПУБЛІЧНОМУ АКЦІОНЕРНОМУ ТОВАРИСТВУ «КАРЛСБЕРГ УКРАЇНА» для будівництва, реконструкції, експлуатації та обслуговування адміністративно-складських будівель та допоміжних споруд з майданчиками для відстою і координації руху транспорту, складування та розвантаження тари на вул. Пирогівський шлях, 94/96 у Голосіївському районі м. Києва (категорія земель - землі промисловості, транспорту, зв'язку, енергетики, оборони та іншого призначення, код КВЦПЗ - 11.02, заява ДЦ № 01038-000236257-014 від 22.02.2017, справа **А-18547**).

2. Передати ПУБЛІЧНОМУ АКЦІОНЕРНОМУ ТОВАРИСТВУ «КАРЛСБЕРГ УКРАЇНА», за умови виконання пункту 3 цього рішення, в оренду на 5 років земельні ділянки площею 0,5335 га (кадастровий номер 8000000000:79:096:0005, витяг з Державного земельного кадастру про земельну ділянку № НВ-8000236922015), площею 0,1767 га (кадастровий номер 8000000000:79:096:0040, витяг з Державного земельного кадастру про земельну ділянку № НВ-8000236912015) для будівництва, реконструкції, експлуатації та обслуговування адміністративно-складських будівель та допоміжних споруд з майданчиками для відстою і координації руху транспорту, складування та розвантаження тари на вул. Пирогівський шлях, 94/96 у Голосіївському районі м. Києва, у зв'язку з набуттям права власності на нерухоме майно (договір купівлі-продажу майнового комплексу від 04.03.2005 № 780, акт прийому-передачі від 14.03.2005, договір купівлі-продажу від 29.03.2005, акт прийому-передачі від 04.04.2005).

3. ПУБЛІЧНОМУ АКЦІОНЕРНОМУ ТОВАРИСТВУ «КАРЛСБЕРГ УКРАЇНА»:

3.1. Виконувати обов'язки землекористувача відповідно до вимог статті 96 Земельного кодексу України.

3.2. Забезпечити вільний доступ для прокладання нових, ремонту та експлуатації існуючих інженерних мереж і споруд, що знаходяться в межах земельних ділянок.

3.3. У місячний термін надати до Департаменту земельних ресурсів виконавчого органу Київської міської ради (Київської міської державної адміністрації) документи, визначені чинним законодавством, необхідні для укладання договору оренди земельних ділянок.

3.4. Питання майнових відносин вирішувати в установленому порядку.

3.5. Виконати вимоги, викладені в листах Головного управління містобудування, архітектури та дизайну міського середовища від 09.08.2006 № 19-6620, Департаменту культури від 28.10.2015 № 060-5930, Головного управління Держземагентства у м. Києві від 12.09.2014 № 19-26-0.3-4872/2-14.

3.6. Питання пайової участі та укладення з Департаментом економіки та інвестицій виконавчого органу Київської міської ради (Київської міської державної адміністрації) договору про пайову участь вирішувати в порядку та випадках, встановлених законодавством.

3.7. У разі необхідності проведення реконструкції чи нового будівництва питання оформлення дозвільної та проектно-кошторисної документації вирішувати в порядку, визначеному чинним законодавством України.

3.8. Дотримуватись обмежень у використанні земельних ділянок, зазначених у витягах з Державного земельного кадастру.

3.9. Земельну ділянку в межах червоних ліній використовувати з обмеженнями відповідно до вимог містобудівного законодавства.

4. Попередити землекористувача, що використання земельних ділянок не за цільовим призначенням тягне за собою припинення права користування ними відповідно до вимог статей 141, 143 Земельного кодексу України.

5. Контроль за виконанням цього рішення покласти на постійну комісію Київської міської ради з питань містобудування, архітектури та землекористування.

Київський міський голова В. Кличко

ПОДАННЯ:

Директор Департаменту
земельних ресурсів
виконавчого органу Київської міської ради
(Київської міської державної адміністрації) О. Поліщук

Начальник управління аналітично-правової роботи
Департаменту земельних ресурсів
виконавчого органу Київської міської ради
(Київської міської державної адміністрації) А. Гавриш

ПОГОДЖЕНО:

Постійна комісія Київської міської
ради з питань містобудування, архітектури
та землекористування

Голова О. Міщенко

Секретар І. Картавий

Начальник управління
правового забезпечення діяльності
Київської міської ради В. Слончак

Постійна комісія Київської міської ради
з питань транспорту, зв'язку та реклами

Голова О. Окопний

Секретар А. Задерейко

ПОЯСНЮВАЛЬНА ЗАПИСКА

№ ПЗ-23343 від 06.03.2017

до проекту рішення Київської міської ради:

Про передачу ПУБЛІЧНОМУ АКЦІОНЕРНОМУ ТОВАРИСТВУ «КАРЛСБЕРГ УКРАЇНА» земельних ділянок для будівництва, реконструкції, експлуатації та обслуговування адміністративно-складських будівель та допоміжних споруд з майданчиками для відстою і координації руху транспорту, складування та розвантаження тари на вул. Пирогівський шлях, 94/96 у Голосіївському районі м. Києва

До кадастрової справи

№ А-18547

2 347015 333432

1. Юридична особа:

Назва	*Публічне акціонерне товариство "Карлсберг Україна"*
Клопотання	*від 16.06.2005 № 01/07-508*
Згода (доручення) на проектування	*від 21.06.2005 № 21525*

2. Відомості про земельні ділянки (кадастрові №№ 8000000000:79:096:0005; 8000000000:79:096:0040)

Місце розташування (адреса)	*м. Київ, р-н Голосіївський, вул. Червонопрапорна, 94/96*
Площа	*0,5335 га| 0,1767 га*
Вид та термін користування	*Право в процесі оформлення (Оренда на 5 років)*
Вид використання	*для будівництва, реконструкції, експлуатації та обслуговування адміністративно-складських будівель та допоміжних споруд з майданчиками для відстою і координації руху транспорту, складування та розвантаження тари*
Нормативна грошова оцінка (за попереднім розрахунком*)	*7 606 220 грн. 74 коп. відповідно витягу з технічної документації ПР-01523 від 06.03.2017| ПР-01524 від 06.03.2017*

*Наведені розрахунки нормативної грошової оцінки не є остаточними і будуть уточнені відповідно до вимог чинного законодавства при підготовці документу, що посвідчує право на землю.

3. Обґрунтування прийняття рішення

На замовлення зацікавленої особи землевпорядною організацією розроблено проект землеустрою щодо відведення земельної ділянки, який згідно із ст. 123 Земельного кодексу України погоджено з відповідними органами, зокрема:

орган архітектури	*№ 2160/0/12/09-14 від 07.03.2014*
територіальний орган, що здійснює реалізацію державної політики у сфері земельних відносин	*№ 19-26-0.3-4872/2-14 від 12.09.2014*

Відповідно до Земельного кодексу України та Порядку передачі (надання) земельних ділянок в користування або у власність в м. Києві, затвердженого рішенням Київради від 28.02.2013 №63/9120 (в редакції рішення Київради від 04.03.2015 №195/1060), Департаментом земельних ресурсів виконавчого органу Київської міської ради (Київської міської державної адміністрації) розроблено проект рішення Київської міської ради.

4. Мета прийняття рішення.

Метою прийняття рішення є забезпечення реалізації встановленого Земельним кодексом України права особи на оформлення права користування (власності) на землю.

5. Особливі характеристики ділянки.

Наявність будівель і споруд на ділянці:	*Забудована майновим комплексом, який складається з наступних будівель та споруд: побутові приміщення (літ. А) площею 660,40 кв.м; склад ПММ (літ. Б) площею 33,70 кв.м; будівля трансформаторної підстанції (літ. В) площею 65,50 кв.м; вагова 25 т (літ. Г) площею 23,60 кв.м право власності на які належить ВАТ "Пиво-безалкогольний комбінат "Славутич" на підставі договору купівлі-продажу майнового комплексу від 04.03.2005 № 780, акт прийому-передачі від 14.03.2005, зареєстровані Київським міським БТІ від 19.05.2005 № 751-з. Згідно з договором купівлі-продажу від 29.03.2005 ВАТ "Пиво-безалкогольний комбінат "Славутич" належать, а саме: будівля трансформаторної підстанції площею 18 кв.м; ЛЕП 10 кВт-873; ЛЕП 10 кВт РУ-КТП 2, 3; ЛЕП кабельна РУ-873; ЛЕП кабельна 10 кВт РУ-873. Орієнтована площа забудови земельної ділянки становить 15%. Згідно з статутом ПАТ "КАРЛСБЕРГ УКРАЇНА" є правонаступником по всіх правах та обов'язках ВАТ "ПИВО БЕЗАЛКОГОЛЬНИЙ КОМБІНАТ "СЛАВУТИЧ" та ВАТ "ЛЬВІВСЬКА ПИВОВАРНЯ".*
Інші особливості :	*Відповідно до Генерального плану міста, затвердженого рішення Київради від 28.03.02 № 370/1804, територія за функціональним призначенням належить частково до територія за функціональним призначенням належить до території житлової садибної забудови та до території зелених насаджень захисної зелені. Земельна ділянка надається із земель комунальної власності територіальної громади м. Києва. Детальний план території на вказану земельну ділянку не затверджено. Листом від 24.02.2017 № 2215-99 ПАТ "КАРЛСБЕРГ УКРАЇНА" просить розглянути питання відведення земельних ділянок змінивши цільове призначення для експлуатації та обслуговування адміністративно-складських будівель та допоміжних споруд з майданчиками для відстою і координації руху транспорту, складування та розвантаження тари. Рішенням Київської міської ради від 08.10.2015 № 128/2031 вулиці Червонопрапорній повернуто історичну назву "вулиця Пирогівський шлях".*

6. Стан нормативно-правової бази у даній сфері правового регулювання.

Загальні засади та порядок передачі земельних ділянок у власність чи користування юридичним особам визначено Земельним кодексом України та Тимчасовим порядком передачі (надання) земельних ділянок у користування або у власність із земель комунальної власності в місті Києві, затвердженим рішенням Київради від 28.02.2013 №63/9120.

Рішення про передачу (надання) земельної ділянки може бути прийнято Київською міською радою з урахуванням вимог статті 24 Закону України "Про регулювання містобудівної діяльності".

7. Фінансово-економічне обґрунтування.

Реалізація рішення не потребує додаткових витрат міського бюджету.

Відповідно до Податкового Кодексу України, Закону України "Про оренду землі" та рішення Київради від 22.12.2015 №61/61 "Про Бюджет м.Києва на 2016 рік" (дод.10) орієнтовний розмір орендної плати складатиме ***228 186 грн. 62 коп. (3%; 3%)***

8. Прогноз соціально-економічних та інших наслідків прийняття рішення.

Наслідками прийняття розробленого проекту рішення стане:
- реалізація зацікавленою особою своїх прав щодо використання земельної ділянки;

Доповідач: директор Департаменту земельних ресурсів Поліщук О.Г.

Директор Департаменту
земельних ресурсів **Поліщук О.Г.**

Carlsberg Ukraine

ПУБЛІЧНЕ АКЦІОНЕРНЕ ТОВАРИСТВО
«КАРЛСБЕРГ УКРАЇНА»

Вих. № 2015 - 98 від «24» лютого 2017 р.

Депутату Київської міської ради,
Голові постійної комісії Київської міської ради з питань містобудування, архітектури та землекористування
Міщенку О.Г.

Щодо питання відведення земельних ділянок по вул.Пирогівський шлях,94/96 у Голосіївському р-ні м.Києва

Шановний Олександре Григоровичу!

Відповідно до договору купівлі-продажу від 04.03.2005р. ПАТ «Карлсберг Україна» було придбано майновий комплекс по вул. Червонопрапорна, 94/96 (вул.Пирогівський шлях, 94/96) у Голосіївському районі м. Києва. У зв'язку з необхідністю відведення відповідних земельних ділянок під майновим комплексом, на підставі доручення Заступника міського голови – секретаря Київради від 21.06.2005р. № 21525 було розроблено проект землеустрою щодо відведення земельних ділянок ПАТ «Карлсберг Україна» для будівництва, реконструкції, експлуатації та обслуговування адміністративно-складських будівель та допоміжних споруд з майданчиками для відстою і координації руху транспорту, складування та розвантаження тари по вул.Червонопрапорна, 94/96 у Голосіївському р-ні м.Києва.

У відповідності до вимог чинного законодавства України нами **було отримано всі необхідні погодження** даного проекту землеустрою та **подано до Департаменту земельних ресурсів Київської міської ради (КМДА) заяву з усіма необхідними матеріалами** від 22.02.2017р. щодо відведення земельних ділянок ПАТ «Карлсберг Україна» для будівництва, реконструкції, експлуатації та обслуговування адміністративно-складських будівель та допоміжних споруд з майданчиками для відстою і координації руху транспорту, складування та розвантаження тари по вул.Червонопрапорна, 94/96 у Голосіївському р-ні м.Києва **(справа А-18547)**.

У зв'язку зі складною фінансовою ситуацією, будівництво на даних земельних ділянках підприємством не передбачається. Просимо на основі поданого проекту землеустрою розглянути питання відведення земельних ділянок ПАТ «Карлсберг Україна» для експлуатації та обслуговування адміністративно-складських будівель та допоміжних споруд з майданчиками для відстою і координації руху транспорту, складування та розвантаження тари по вул.Червонопрапорна, 94/96 у Голосіївському р-ні м.Києва.

З повагою,

Генеральний директор Є.В. Шевченко

Задніпряний Ю. В.
тел. (050) 330 40 46

Київська міська рада
27.02.2017 № 08/3546

69076, Україна, м. Запоріжжя, вул. Георгія Сапожнікова, 6
Тел.: +38 (0612) 41 20 42. Факс: +38 (0612) 42 57 44
www.carlsbergukraine.com

№ справи	Назва юридичної, фізичної особи, адреса ділянки	Площа, га	Цільове призначення, умови надання	Документи на земельну ділянку, згода землекористувача, документи на майно, документи на будівництво (реконструкцію, реставрацію), реєстрація КП "Київське міське бюро технічної інвентаризації та реєстрації права власності на об'єкти нерухомого майна", інша суттєва інформація
А-18547 ДЦ	ПУБЛІЧНЕ АКЦІОНЕРНЕ ТОВАРИСТВО «КАРЛСБЕРГ Україна вул. Пирогівський шлях, 94/96 у Голосіївському районі	0,5335 га / 0,1767 га	для будівництва, реконструкції, експлуатації та обслуговування адміністративно-складських будівель та допоміжних споруд з майданчиками для відстою і координації руху транспорту, складування та розвантаження тари; оренда 5 років	Земельна ділянка забудована майновим комплексом, який складається з наступних будівель та споруд: побутові приміщення (літ. А) площею 660,40 кв.м; склад ПММ (літ. Б) площею 33,70 кв.м; будівля трансформаторної підстанції (літ. В) площею 65,50 кв.м; вагова 25 т (літ. Г) площею 23,60 кв.м право власності на які належить ВАТ "Пиво-безалкогольний комбінат "Славутич" на підставі договору купівлі-продажу майнового комплексу від 04.03.2005 № 780, акт прийому-передачі від 14.03.2005, зареєстровані Київським міським БТІ від 19.05.2005 № 751-з. Згідно з договором купівлі-продажу від 29.03.2005 ВАТ "Пиво-безалкогольний комбінат "Славутич" належать, а саме: будівля трансформаторної підстанції площею 18 кв.м; ЛЕП 10 кВт-873; ЛЕП 10 кВт РУ-КТП 2, 3; ЛЕП кабельна РУ-873; ЛЕП кабельна 10 кВт РУ-873. Орієнтовна площа забудови земельної ділянки становить 15%. Згідно з статутом ПАТ "КАРЛСБЕРГ УКРАЇНА" є правонаступником по всіх правах та обов'язках ВАТ "ПИВО-БЕЗАЛКОГОЛЬНИЙ КОМБІНАТ "СЛАВУТИЧ" та ВАТ "ЛЬВІВСЬКА ПИВОВАРНЯ". Відповідно до Генерального плану міста, затвердженого рішення Київради від 28.03.02 № 370/1804, територія за функціональним призначенням належить частково до територія за функціональним призначенням належить до території житлової садибної забудови та до території зелених насаджень захисної зелені. Земельна ділянка надається із земель комунальної власності територіальної громади м. Києва. Детальний план території на вказану земельну ділянку не затверджено. Листом від 24.02.2017 № 2215-99 ПАТ "КАРЛСБЕРГ УКРАЇНА" просить розглянути питання відведення земельних ділянок змінивши цільове призначення для експлуатації та обслуговування адміністративно-складських
				будівель та допоміжних споруд з майданчиками для відстою і координації руху транспорту, складування та розвантаження тари. Рішенням Київської міської ради від 08.10.2015 № 128/2031 вулиці Червонопрапорній повернуто історичну назву "вулиця Пирогівський шлях".

РОБОЧІ МАТЕРІАЛИ

Витяг з бази даних міського земельного кадастру від 06.03.2017р.

м. Київ, р-н Голосіївський

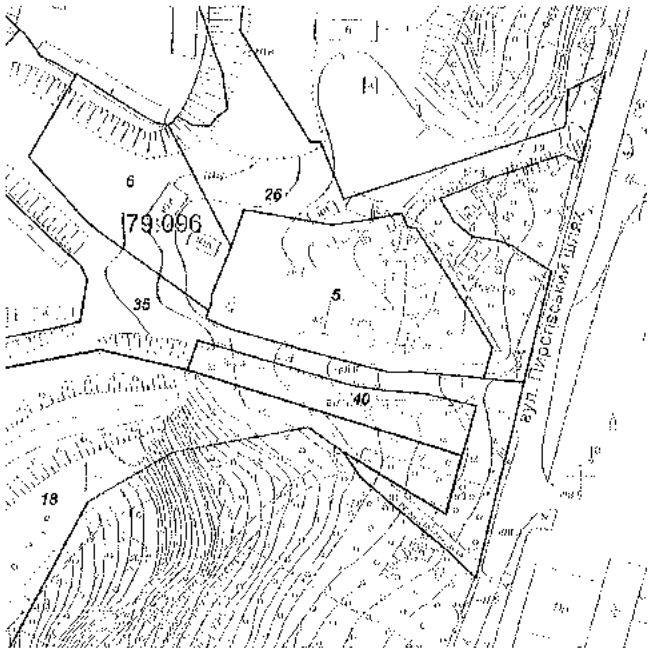

Масштаб 1:2000

"Черговий план м.Києва ведеться з 1995 року

Замовлення № 4050

виготовлено ХП "Київський інститут земельних відносин"

РЕЄСТР ЗЕМЕЛЬНИХ ДІЛЯНОК

Черговий план.

Код ділянки	Землекористувачі	Адреса ділянки	Опис ділянки	Площа (кв.м.)	Вид права	Дата закінч. права
79:096:0005	Публічне акціонерне товариство "Карлсберг Україна"	вул. Червонопрапорна, 94/96		5335,06	Право в процесі оформлення (Оренда на 5 років)	
79:096:0006	Суб'єкт підприємницької діяльності	вул. Червонопрапорна, 94		3760,7		
79:096:0018	Товариство з обмеженою відповідальністю "ГРІН ЕКО"	вул. Червонопрапорна		318400,01	Власність	
79:096:0026	Землі не надані у власність чи користування	вул. Червонопрапорна		9783,31		
79:096:0035	Землі загального користування			10160,86		
79:096:0040	Публічне акціонерне товариство "Карлсберг Україна"	вул. Червонопрапорна, 94/96		1767,41	Право в процесі оформлення (Оренда на 5 років)	

виготовлено КП КІЗВ

Справа **А-18547**

Код земельної ділянки:	79:096:0005, 79:096:0040
Площа:	0,7102 га
Адреса земельної ділянки:	Голосіївський р-н. вул. Червоноврапорна, 94/96
Заявник:	ПАТ "Карлсберг Україна"
Вид та термін користування:	Право в процесі оформлення (Оренда на 5 років)
Цільове призначення:	3.1.5, для будівництва, реконструкції, експлуатації та обслуговування адміністративно-складських будівель та допоміжних споруд з майданчиками для відстою і координації руху транспорту, складування та розвантаження тари

Растри аерофотозйомки 2014р.

виготовлено за допомогою ПК "Кедастр"

Оператор:Осуповя Валентина Анатоліївна

ОВКЗ-8745/ОП
03.04.2017

ВИКОНАВЧИЙ ОРГАН КИЇВСЬКОЇ МІСЬКОЇ РАДИ
(КИЇВСЬКА МІСЬКА ДЕРЖАВНА АДМІНІСТРАЦІЯ)

ДЕПАРТАМЕНТ ЗЕМЕЛЬНИХ РЕСУРСІВ

вул. Хрещатик, 32-а, м. Київ, 01601, тел. (044) 279-58-72, ф. (044) 288-07-57,
КБУ" Контактний центр міста Києва"(044) 15-51, E-mail: dzvk@kievcity.gov.ua Код ЄДРПОУ 26199097

03.04.2017 № 057052-8745
на № _____від

Заступнику міського голови –
секретарю Київради
В. ПРОКОПІВУ

Шановний Володимире Володимировичу!

Департамент земельних ресурсів виконавчого органу Київської міської ради (Київської міської державної адміністрації) підготував проект рішення Київської міської ради «Про передачу ПУБЛІЧНОМУ АКЦІОНЕРНОМУ ТОВАРИСТВУ «КАРЛСБЕРГ УКРАЇНА» земельних ділянок для будівництва, реконструкції, експлуатації та обслуговування адміністративно-складських будівель та допоміжних споруд з майданчиками для відстою і координації руху транспорту, складування та розвантаження тари на вул. Пирогівський шлях, 94/96 у Голосіївському районі м. Києва» (справа А-18547) та направляє для подальшого розгляду у відповідних комісіях Київської міської ради, відповідно до регламенту Київської міської ради, затвердженого рішенням Київради від 07.07.2016 № 579/579.

З повагою
Директор О. Поліщук

Заступник міського голови –
секретар Київської міської ради

Міщенку О.Г.
Окопному О.Ю.
Слончаку В.В.

Прошу розглянути проект рішення від 03.04.2017 №08/231 – 878/ПР в установленому порядку.

Дутці Л.Я.

Для контролю за проходженням та тиражування.

Спасибку О.В. – до відома
Поворознику М.Ю. – до відома
Юнаковій С.М.

В.ПРОКОПІВ

"03" квітня 2017 року
№ 08/231 – 878/ПР

08/231-878/ПР
10.03.2017

№ 28

КИЇВСЬКА МІСЬКА РАДА

III сесія VIII скликання

РІШЕННЯ

_____№_____

Київська міська рада
Департамент земельних ресурсів
Код земельної ділянки:
76:221:0014

Проект рішення (екз.1)
ПР-12999
від 03.03.2017 до справи
Є-1401

2 347015 029991

Про внесення змін до рішення Київської міської ради від 26.04.2007 № 487/1148 «Про затвердження переліку земельних ділянок, призначених для реалізації на земельних торгах (аукціонах, конкурсах та продажу права оренди) під забудову» (справа № Є-1401)

Відповідно до статей 9, 127, 134-136 Земельного кодексу України та пункту 34 частини першої статті 26 Закону України «Про місцеве самоврядування в Україні», на підставі висновку Департаменту містобудування та архітектури виконавчого органу Київської міської ради (Київської міської державної адміністрації), з метою уточнення цільового призначення та площі земельної ділянки, визначених рішенням Київської міської ради та з метою приведення документації з продажу у відповідність до вимог чинного законодавства, Київська міська рада

ВИРІШИЛА:

1. Внести зміни в додаток до рішення Київської міської ради від 26.04.2007 № 487/1148 «Про затвердження переліку земельних ділянок, призначених для реалізації на земельних торгах (аукціонах, конкурсах та продажу права оренди) під забудову» (із змінами і доповненнями) а саме, у пункті 5 у графі 4 «Орієнтовна площа земельної ділянки, га» цифри «0,54» замінити цифрами «0,35» та в графі 5 «Попереднє цільове призначення земельної ділянки» слова «для розміщення тимчасової автостоянки» замінити словами «для будівництва, експлуатації та обслуговування об'єктів транспортної інфраструктури».

2. Контроль за виконанням цього рішення покласти на постійну комісію Київської міської ради з питань містобудування, архітектури та землекористування.

Київський міський голова В.Кличко

№ 7

08/231-922/ПР
06.04.2017

КИЇВСЬКА МІСЬКА РАДА

IV сесія VIII скликання

РІШЕННЯ

_____№_____

Про надання дозволу на розроблення проекту землеустрою щодо відведення земельної ділянки обслуговуючому гаражному кооперативу "Зоряний" на просп. Броварському, 161а у Деснянському районі м. Києва для експлуатації та обслуговування гаражів

Київська міська рада
Департамент земельних ресурсів
Код земельної ділянки
62:099:0008

Проект рішення (екз.1)
ПР-13186
від 03.04.2017 до справи
К-29359

2 347015 031864

Розглянувши клопотання про надання дозволу на розроблення проекту землеустрою щодо відведення земельної ділянки обслуговуючому гаражному кооперативу "Зоряний" на просп. Броварському, 161а у Деснянському районі м. Києва та додані документи, керуючись статтями 9, 83, 123, 124 Земельного кодексу України, статтею 50 Закону України "Про землеустрій", Законом України „Про внесення змін до деяких законодавчих актів України щодо розмежування земель державної та комунальної власності", пунктом 34 частини 1 статті 26 Закону України „Про місцеве самоврядування в Україні", Київська міська рада

ВИРІШИЛА:

1. Надати дозвіл на розроблення проекту землеустрою щодо відведення земельної ділянки обслуговуючому гаражному кооперативу "Зоряний" на просп. Броварському, 161а у Деснянському районі м. Києва орієнтовною площею 2,36 га (земельна ділянка комунальної власності територіальної громади міста Києва) в оренду на 3 роки для експлуатації та обслуговування гаражів згідно з план-схемою (додаток до рішення) (К-29359).

2. Контроль за виконанням цього рішення покласти на постійну комісію Київської міської ради з питань містобудування, архітектури та землекористування.

Київський міський голова В.Кличко

ПОДАННЯ:

Директор Департаменту земельних ресурсів
виконавчого органу Київської міської ради
(Київської міської державної адміністрації) О.Поліщук

Начальник управління аналітично-правової
роботи Департаменту земельних ресурсів
виконавчого органу Київської міської ради
(Київської міської державної адміністрації) А. Гавриш

ПОГОДЖЕНО:

Постійна комісія Київської міської ради
з питань містобудування, архітектури та
землекористування

Голова комісії О.Міщенко

Секретар комісії І.Картавий

Начальник управління
правового забезпечення діяльності
Київської міської ради В.Слончак

ПОЯСНЮВАЛЬНА ЗАПИСКА

№ ПЗ-23425 від 14.03.2017

до проекту рішення Київської міської ради:

Про надання дозволу на розроблення проекту землеустрою щодо відведення земельної ділянки обслуговуючому гаражному кооперативу "Зоряний" на просп. Броварському, 161а у Деснянському районі м. Києва для експлуатації та обслуговування гаражів

До справи
№ К-29359

2 347015 334255

1. Юридична особа:

Назва	***Обслуговуючий гаражний кооператив "Зоряний"***
Клопотання	***від 28.02.2017 № К-29359***

2. Відомості про земельну ділянку (кадастровий № 8000000000:62:099:0008к)

Місце розташування (адреса)	***м. Київ, р-н Деснянський, просп. Броварський, 161а***
Площа	***2,36 га***
Вид та термін користування	***оренда на 3 роки***
Вид використання	***для експлуатації та обслуговування гаражів***

3. Обґрунтування прийняття рішення

На клопотання зацікавленої особи відповідно до ст. 9, 41, 123, 124 Земельного кодексу України Департаментом земельних ресурсів виконавчого органу Київської міської ради (Київської міської державної адміністрації) розроблено проект рішення Київської міської ради.

4. Мета прийняття рішення.

Метою прийняття рішення є забезпечення реалізації встановленого Земельним кодексом України права особи на оформлення права користування (власності) на землю.

5. Особливі характеристики ділянки.

Наявність будівель і споруд на ділянці:

Вільна від капітальної забудови На земельній ділянці розташовані гаражі.

Інші особливості:

На підставі висновку постійної комісії Київради з питань містобудування, архітектури та землекористування кооперативу надано надано дозвіл на розроблення документації із землеустрою щодо відведення земельної ділянки для експлуатації та обслуговування гаражів від 19.10.2016 № ДОЗ-0491. Рішенням Міністра оборони України від 10.12.2005 № 14632/з затверджено протокол №11 засідання постійного діючого комісії Міністерства оборони України, яким прийнято рішення надати згоду на припинення права користування земельною ділянкою.

Відповідно до Генерального плану міста, затвердженого рішенням Київради від 28.03.2002 № 370/1804, територія за функціональним призначенням належить до території спеціального призначення. Відводиться із земель комунальної власності територіальної громади міста Києва. Детальний план території, в межах якої знаходиться земельна ділянка, відсутній.

6. Стан нормативно-правової бази у даній сфері правового регулювання.

Загальні засади та порядок отримання дозволу на розроблення документації із землеустрою визначено ст. 9, 41, 123, 124 Земельного кодексу України.

7. Фінансово-економічне обґрунтування.

Реалізація рішення не потребує додаткових витрат міського бюджету.

8. Прогноз соціально-економічних та інших наслідків прийняття рішення.

Наслідками прийняття розробленого проекту рішення стане:

- реалізація зацікавленою особою своїх прав щодо використання земельної ділянки;

Доповідач: директор Департаменту земельних ресурсів Поліщук О.Г.

Директор Департаменту
земельних ресурсів **Поліщук О.Г.**

Заступник міського голови –
секретар Київської міської ради

Міщенку О.Г.
Слончаку В.В.

Прошу розглянути проект рішення від 06.04.2017 №08/231 – 922/ПР в установленому порядку.

Дутці Л.Я.

Для контролю за проходженням та тиражування.

Спасибку О.В.– до відома

В.ПРОКОПІВ

"06" квітня 2017 року
№ 08/231 – 922/ПР

08/231-922/ПР
06.04.2017

ВИКОНАВЧИЙ ОРГАН КИЇВСЬКОЇ МІСЬКОЇ РАДИ
(КИЇВСЬКА МІСЬКА ДЕРЖАВНА АДМІНІСТРАЦІЯ)

ДЕПАРТАМЕНТ ЗЕМЕЛЬНИХ РЕСУРСІВ

вул. Хрещатик, 32-а, м. Київ, 01601, тел. (044) 279-58-72, ф. (044) 288-07-57,
КБУ" Контактний центр міста Києва"(044) 15-51, E-mail: dzr@kievcity.gov.ua Код ЄДРПОУ 26199097

06.04.2017 № 057052-6090
на № _____ від

Заступнику міського голови –
секретарю Київради
В. ПРОКОПІВУ

Шановний Володимире Володимировичу!

Департамент земельних ресурсів виконавчого органу Київської міської ради (Київської міської державної адміністрації) підготував проект рішення Київської міської ради "Про надання дозволу на розроблення проекту землеустрою щодо відведення земельної ділянки обслуговуючому кооперативу «Зоряний» на просп. Броварському, 161а у Деснянському районі м. Києва для експлуатації та обслуговування гаражів" (справа К-29359) та направляє для подальшого розгляду у відповідних комісіях Київської міської ради, відповідно до регламенту Київської міської ради, затвердженого рішенням Київради від 07.07.2016 № 579/579.

З повагою
Директор О. Поліщук

№ клопотання	Назва юридичної, фізичної особи та адреса ділянки	Площа	Цільове призначення, умови надання	Висновок ДМА, його зміст	Документи на ділянку, згода землекористувача, документи на майно, реєстрація МБТІ, інша суттєва інформація
К-29359	Обслуговуючий гаражний кооператив "Зоряний" просп. Броварський, 161а у Деснянському районі	2,36 га	для експлуатації та обслуговування гаражів, оренда на 3 роки	непотрібний	Земельна ділянка вільна від забудови. На підставі висновку постійної комісії Київради з питань містобудування, архітектури та землекористування кооперативу надано надано дозвіл на розроблення документації із землеустрою щодо відведення земельної ділянки для експлуатації та обслуговування гаражів від 19.10.2016 № ДОЗ-0491. На земельній ділянці розташовані гаражі. Рішенням Міністра оборони України від 10.12.2005 № 14632/з затверджено протокол №11 засідання постійного діючого комісії Міністерства оборони України, яким прийнято рішення надати згоду на припинення права користування земельною ділянкою. Відповідно до Генерального плану міста, затвердженого рішенням Київради від 28.03.2002 № 370/1804, територія за функціональним призначенням належить до території спеціального призначення. Відводиться із земель комунальної власності територіальної громади міста Києва. Детальний план території, в межах якої знаходиться земельна ділянка, відсутній.

РОБОЧІ МАТЕРІАЛИ

Витяг з бази даних міського земельного кадастру від 02.03.2017р.

м. Київ, р-н Деснянський

Масштаб 1:2000

**Черговий план м.Києва ведеться з 1995 року*

Замовлення № 3741

виготовлено КП "Київський інститут земельних відносин"

РЕЄСТР ЗЕМЕЛЬНИХ ДІЛЯНОК

Черговий план.

Код ділянки	Землекористувачі	Адреса ділянки	Опис ділянки	Площа (кв.м.)	Вид права	Дата закінч. права
62:099:0001	Військова частина А0231	просп. Броварський		882463,56		

Ділянки, що знаходяться на стадії розробки оформлення прав.

Код ділянки	Землекористувачі	Адреса ділянки	Площа (кв.м.)	Стадія	Дата закінч. стадії
62:099:0008к	Обслуговуючий гаражний кооператив "Зоряний"	просп. Броварський, 161а	23606,52	Клопотання: Власність	

Схема розміщення листів

виготовлено за допомогою ПК "Кадастр"

Оператор:Юсупова Валентина Анастасіївна

Додаток
до рішення Київської міської ради
від _____ № _____

План-схема
до згоди на розроблення проекту землеустрою щодо відведення земельної ділянки

клопотання	**- від 28.02.2017 № К-29359**
код земельної ділянки	**- 62:099:0008к**
юридична/фізична особа	**- Обслуговуючий гаражний кооператив "Зоряний"**
адреса земельної ділянки	**- м. Київ, р-н Деснянський, просп. Броварський, 161а**
вид землекористування	**- оренда на 3 роки**
вид використання земельної ділянки	**- для експлуатації та обслуговування гаражів**
орієнтовний розмір	**- 2,36 га**

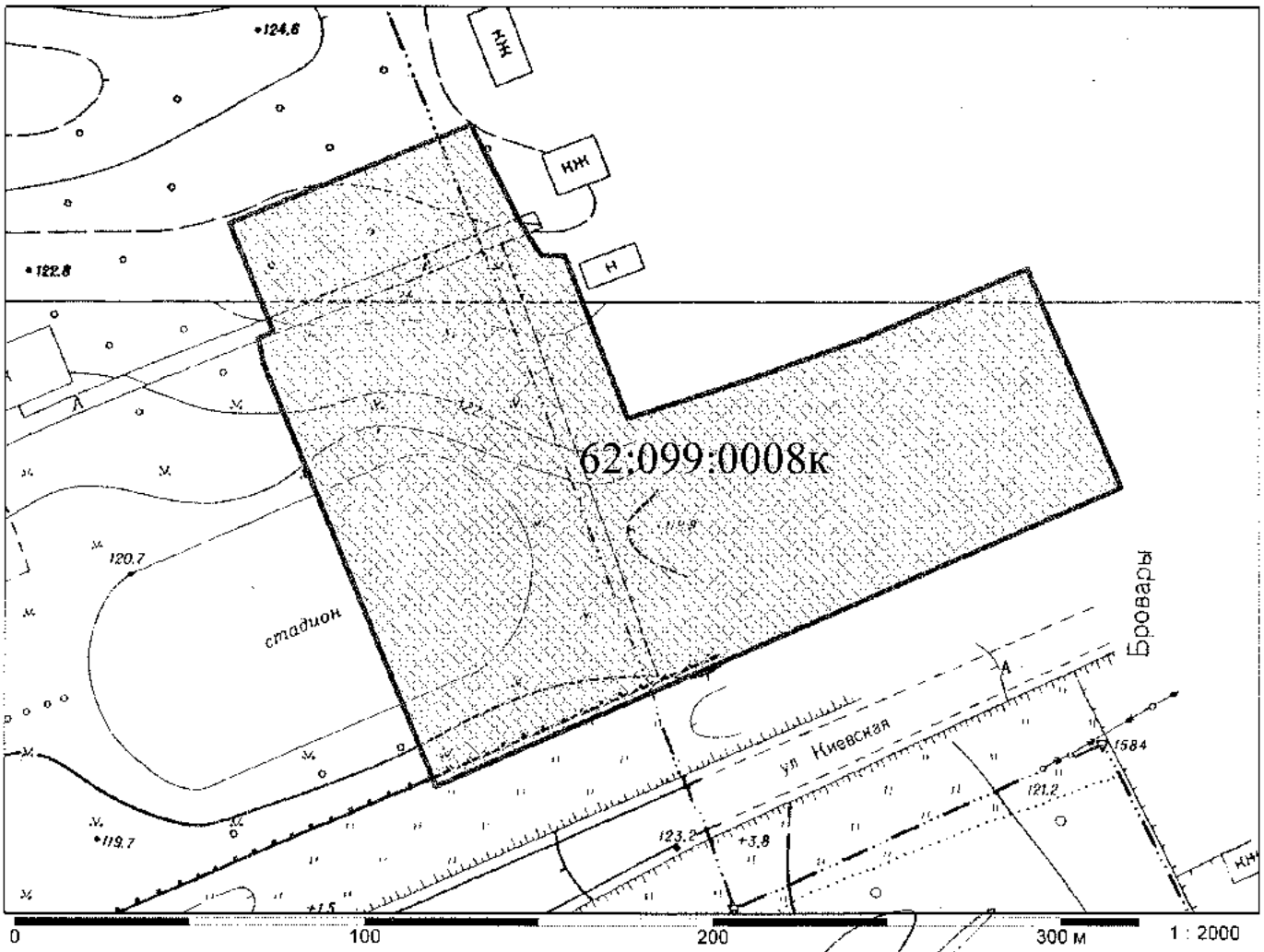

Директор Департаменту земельних ресурсів
виконавчого органу Київської міської ради
(Київської міської державної адміністрації)

Поліщук О.Г.

заступник начальника управління -
Начальник відділу землеустрою
та моніторингу земель
Деснянського району
управління землеустрою

Пшенишний О. І.

№ 8

08/231-3648/ПР
31.08.2016

КИЇВСЬКА МІСЬКА РАДА

(I сесія VIII скликання

РІШЕННЯ

_____№_____

Про надання згоди на розроблення технічної документації із землеустрою щодо поділу земельної ділянки товариству з обмеженою відповідальністю "Молодіжний житловий комплекс "Оболонь" на вул. Богатирській, 3 в Оболонському районі м. Києва для будівництва, експлуатації та обслуговування виробничої бази

Київська міська рада
Департамент земельних ресурсів
Код земельної ділянки:

78:115:019

Проект рішення (екз.1)
ПР-11187
від 30.08.2016 до справи
К-27132

2 347015 011873

Розглянувши клопотання про надання згоди на розроблення технічної документації із землеустрою щодо поділу земельної ділянки товариству з обмеженою відповідальністю "Молодіжний житловий комплекс "Оболонь" на вул. Богатирській, 3 в Оболонському районі м. Києва та додані документи, керуючись статтями 9, 79-1 Земельного кодексу України, статтею 56 Закону України "Про землеустрій", Законом України „Про внесення змін до деяких законодавчих актів України щодо розмежування земель державної та комунальної власності", пунктом 34 частини 1 статті 26 Закону України „Про місцеве самоврядування в Україні", Київська міська рада

ВИРІШИЛА:

1. Надати згоду на розроблення технічної документації із землеустрою щодо поділу земельної ділянки товариству з обмеженою відповідальністю "Молодіжний житловий комплекс "Оболонь" на вул. Богатирській, 3 в Оболонському районі м. Києва площею 1,4322 га (земельна ділянка комунальної власності територіальної громади міста Києва), яка перебуває в оренді товариства з обмеженою відповідальністю "Молодіжний житловий комплекс "Оболонь" на підставі договору оренди земельної ділянки від 13.04.2006 №78-6-00364, згідно з план-схемою (додаток до рішення) (К-27132).

2. Контроль за виконанням цього рішення покласти на постійну комісію Київської міської ради з питань містобудування, архітектури та землекористування.

Київський міський голова В.Кличко

ПОДАННЯ:

Директор Департаменту земельних ресурсів виконавчого органу Київської міської ради (Київської міської державної адміністрації) О. Поліщук

Начальник управління аналітично-правової роботи Департаменту земельних ресурсів виконавчого органу Київської міської ради (Київської міської державної адміністрації) А. Гавриш

ПОГОДЖЕНО:

Постійна комісія Київської міської ради з питань містобудування, архітектури та землекористування

Голова О. Міщенко

Секретар І. Картавий

Начальник управління правового забезпечення діяльності Київської міської ради В. Слончак

Заступник міського голови –
секретар Київської міської ради

Міщенку О.Г.
Слончаку В.В.

Прошу розглянути проект рішення від 31.08.2016 №08/231-3648/ПР в установленому порядку.

Дутці Л.Я.

Для контролю за проходженням та тиражування.

Спасибку О.В. – до відома

В.ПРОКОПІВ

"31" серпня 2016 року
№ 08/231 - 3648/ПР

08/231-3648/ПР
31.08.2016

ВИКОНАВЧИЙ ОРГАН КИЇВСЬКОЇ МІСЬКОЇ РАДИ
(КИЇВСЬКА МІСЬКА ДЕРЖАВНА АДМІНІСТРАЦІЯ)

ДЕПАРТАМЕНТ ЗЕМЕЛЬНИХ РЕСУРСІВ

вул. Хрещатик, 32-а, м. Київ, 01601, тел. (044) 279-58-72, ф. (044) 288-07-57,
КБУ" Контактний центр міста Києва"(044) 15-51, E-mail: dep@kievzem.kiev.ua Код ЄДРПОУ 26199097

30.08.2016 № 057052-16622
на № _____від

Заступнику міського голови –
секретарю Київради
В. ПРОКОПІВУ

Шановний Володимире Володимировичу!

Департамент земельних ресурсів виконавчого органу Київської міської ради (Київської міської державної адміністрації) підготував проект рішення Київської міської ради "Про надання згоди на розроблення технічної документації із землеустрою щодо поділу земельної ділянки товариству з обмеженою відповідальністю "Молодіжний житловий комплекс "Оболонь" на вул. Богатирській, 3 в Оболонському районі м. Києва для будівництва, експлуатації та обслуговування виробничої бази" (справа К-27132) та направляє для подальшого розгляду у відповідних комісіях Київської міської ради, відповідно до регламенту Київської міської ради, затвердженого рішенням Київради від 12.11.2014 № 351/351.

З повагою
Директор департаменту О. Поліщук

КИЇВСЬКА МІСЬКА РАДА

VIII СКЛИКАННЯ

ПОСТІЙНА КОМІСІЯ З ПИТАНЬ МІСТОБУДУВАННЯ, АРХІТЕКТУРИ ТА ЗЕМЛЕКОРИСТУВАННЯ

01044, м. Київ, вул. Хрещатик, 36, к. 1007 *тел./факс (044) 202-73-09*

№ 08/281- 284г

Витяг з протоколу № 4
засідання постійної комісії Київської міської ради з питань
містобудування, архітектури та землекористування
від 14.03.2017

17.4.5. СЛУХАЛИ: Справа-клопотання **К-27132**
Проект рішення «Про надання згоди на розроблення технічної документації із землеустрою щодо поділу земельної ділянки товариству з обмеженою відповідальністю «Молодіжний житловий комплекс «Оболонь» на вул. Богатирській, 3 в Оболонському районі м. Києва для будівництва, експлуатації та обслуговування виробничої бази», **ПР-11187 від 30.08.2016 (доручення заступника міського голови – секретаря Київської міської ради від 31.08.2016 №08/231-3648/ПР).**

Земельна ділянка площею 1,4322 га.

УХВАЛИЛИ: ***1. Відкласти розгляд проекту рішення*** «Про надання згоди на розроблення технічної документації із землеустрою щодо поділу земельної ділянки товариству з обмеженою відповідальністю «Молодіжний житловий комплекс «Оболонь» на вул. Богатирській, 3 в Оболонському районі м. Києва для будівництва, експлуатації та обслуговування виробничої бази».

2. Направити зазначений проект рішення з матеріалами справи-клопотання К-27132 на розгляд постійної комісії Київської міської ради з питань транспорту, зв`язку та реклами.

3. Звернутися до Департаменту міського благоустрою та збереження природного середовища виконавчого органу Київської міської ради (Київської міської державної адміністрації) та до Департаменту земельних ресурсів виконавчого органу Київської міської ради (Київської міської державної адміністрації) з проханням провести перевірку фактичного використання земельної ділянки та надати акт обстеження земельної ділянки та матеріали фотофіксації .

4. Повернутися до розгляду цього питання після надання витягу з протоколу засідання постійної комісії Київської міської ради з питань транспорту, зв'язку та реклами, та надходження відповідей від Департаменту міського благоустрою та збереження природного середовища виконавчого органу Київської міської ради (Київської міської державної адміністрації) та Департаменту земельних ресурсів виконавчого органу Київської міської ради (Київської міської державної адміністрації).

Рішення прийнято.

З протоколом вірно.

Голова комісії **О. Г. Міщенко**

Секретар комісії **І. Л. Картавий**

Вик. Купчик
тел. 202 73 09

№ клопотання	Назва юридичної особи та адреса ділянки	Площа	Цільове призначення, умови надання	Висновок Департаменту містобудування та архітектури, його зміст	Документи на ділянку, згода землекористувача, документи на майно, реєстрація МБТІ, інша суттєва інформація
К-27132	Товариство з обмеженою відповідальністю "Молодіжний житловий комплекс"Оболонь" вул. Богатирська, 3 в Оболонському районі м. Києва	1,4322 га	для будівництва, експлуатації та обслуговування виробничої бази Оренда до 13.04.2021	відсутній	Земельна ділянка забудована(свідоцтво про право власності на нерухоме майно від 25.10.2013 № 11545488, витяг з Державного реєстру речових прав від 25.10.2013 № 11545882; свідоцтво про право власності від 09.06.2011 Серія САЕ 300054, витяг про Державну реєстрацію прав БТІ від 29.06.2011 № 30442706. Також, на ділянці збудовано гаражний комплекс (III черга будівництва), на який отримано сертифікат відповідності закінченого будівництвом об'єкта, згідно листа ТОВ «МЖК «Оболонь» від 06.07.2016 № 130 триває процедура оформлення права власності на гаражний комплекс. Площа ділянки під забудовою орієнтовно 1945 кв.м – 14%). Земельна ділянка перебуває в оренді ТОВ "Молодіжний житловий комплекс "Оболонь" (яке є правонаступником ЗАТ "Молодіжний житловий комплекс "Оболонь" (оренда до 13.04.2021) за цільовим призначенням: для будівництва, експлуатації та обслуговування виробничої бази (рішення Київради від 07.07.2005 № 594/3170, договір оренди землі від 13.04.2006 № 78-6-00364). Витяг з Державного земельного кадастру про земельну ділянку № НВ-8000313862016 від 21.06.2016. Згідно нотаріальної заяви ТОВ "Молодіжний житловий комплекс "Оболонь" від 15.04.2016 № 221 земельну ділянку передбачається поділити на 2 окремі земельні ділянки. Поділ земельної ділянки обумовлений тим, що на частині земельної ділянки розміщений об'єкт нерухомого майна, який перейшов у власність до іншої особи (автозаправний комплекс – власник ТОВ «ПОІС ПЛЮС СЕРВІС» згідно свідоцтва про право власності від 09.06.2011 Серія САЕ 300054). Земельна ділянка не відноситься до зеленої зони. Червоні лінії земельну ділянку не перетинають. Відповідно до Генерального плану міста, територія за функціональним призначенням належить до території промисловості. ДПТ або план зонування відсутні. Землі комунальної власності територіальної громади міста Києва.

ПОЯСНЮВАЛЬНА ЗАПИСКА

№ ПЗ-19163 від 07.07.2016

до проекту рішення Київської міської ради:

Про надання згоди на розроблення технічної документації із землеустрою щодо поділу земельної ділянки товариству з обмеженою відповідальністю "Молодіжний житловий комплекс "Оболонь" на вул. Богатирській, 3 в Оболонському районі м. Києва для будівництва, експлуатації та обслуговування виробничої бази

До справи
№ К-27132

2 347011 591638

1. Юридична особа:

Назва	***Товариство з обмеженою відповідальністю "Молодіжний житловий комплекс"Оболонь"***
Клопотання	***від 23.06.2016 № К-27132***

2. Відомості про земельну ділянку (кадастровий № 8000000000:78:115:0019)

Місце розташування (адреса)	***м. Київ, р-н Оболонський, вул. Богатирська, 3***
Площа	***1,4322 га***
Вид та термін користування	***Оренда до 13.04.2021***
Цільове призначення	***для будівництва, експлуатації та обслуговування виробничої бази***

3. Обґрунтування прийняття рішення

На клопотання зацікавленої особи відповідно до ст. 9, 79-1 Земельного кодексу України Департаментом земельних ресурсів виконавчого органу Київської міської ради (Київської міської державної адміністрації) розроблено проект рішення Київської міської ради.

4. Мета прийняття рішення.

Метою прийняття рішення є забезпечення реалізації встановленого Земельним кодексом України права особи на оформлення права користування (власності) на землю.

5. Особливі характеристики ділянки.

Наявність будівель і споруд на ділянці:

Забудована (свідоцтво про право власності на нерухоме майно від 25.10.2013 № 11545488, витяг з Державного реєстру речових прав від 25.10.2013 № 11545882; свідоцтво про право власності від 09.06.2011 Серія САЕ 300054, витяг про Державну реєстрацію прав БТІ від 29.06.2011 № 30442706. Також, на ділянці збудовано гаражний комплекс (ІІІ черга будівництва), на який отримано сертифікат відповідності закінченого будівництвом об'єкта, згідно листа ТОВ "МЖК "Оболонь" від 06.07.2016 № 130 триває процедура оформлення права власності на гаражний комплекс. Площа ділянки під забудовою орієнтовно 1945 кв.м - 14%).

Інші особливості:

Земельна ділянка перебуває в оренді ТОВ "Молодіжний житловий комплекс "Оболонь" (яке є правонаступником ЗАТ "Молодіжний житловий комплекс "Оболонь" (оренда до 13.04.2021) за цільовим призначенням: для будівництва, експлуатації та обслуговування виробничої бази (рішення Київради від 07.07.2005 № 594/3170, договір оренди землі від 13.04.2006 № 78-6-00364). Витяг з Державного земельного кадастру про земельну ділянку № НВ-8000313862016 від 21.06.2016.
Згідно нотаріальної заяви ТОВ "Молодіжний житловий комплекс "Оболонь" від 15.04.2016 № 221 земельну ділянку передбачається поділити на 2 окремі земельні ділянки.
Поділ земельної ділянки обумовлений тим, що на частині земельної ділянки розміщений об'єкт нерухомого майна (АЗК), який перейшов у власність до іншої особи (автозаправний комплекс - власник ТОВ "ПОІС ПЛЮС СЕРВІС" згідно свідоцтва про право власності від 09.06.2011 Серія САЕ 300054).
Земельна ділянка не відноситься до зеленої зони. Червоні лінії земельну ділянку не перетинають.
Відповідно до Генерального плану міста, територія за функціональним призначенням належить до території промисловості. ДПТ або план зонування відсутні.
Землі комунальної власності територіальної громади міста Києва.

6. Стан нормативно-правової бази у даній сфері правового регулювання.

Загальні засади та порядок отримання дозволу на розроблення документації із землеустрою визначено ст. 9, 79-1 Земельного кодексу України.

7. Фінансово-економічне обґрунтування.

Реалізація рішення не потребує додаткових витрат міського бюджету.

8. Прогноз соціально-економічних та інших наслідків прийняття рішення.

Наслідками прийняття розробленого проекту рішення стане:
- реалізація зацікавленою особою своїх прав щодо використання земельної ділянки;

Доповідач: директор департаменту земельних ресурсів Поліщук О.Г.

Директор Департаменту
земельних ресурсів **Поліщук О.Г.**

Справа **К-27132**

Код земельної ділянки:	**78:115:019к**
Площа:	**1.4322 га**
Адреса земельної ділянки:	**Оболонський р-н. вул. Богатирська, 3**
Заявник:	**ТОВ "Молодіжний житловий комплекс"Оболонь"**
Вид та термін користування:	**Клопотання: Оренда до 13.04.2021**
Цільове призначення:	**1, для будівництва, експлуатації та обслуговування виробничої бази**

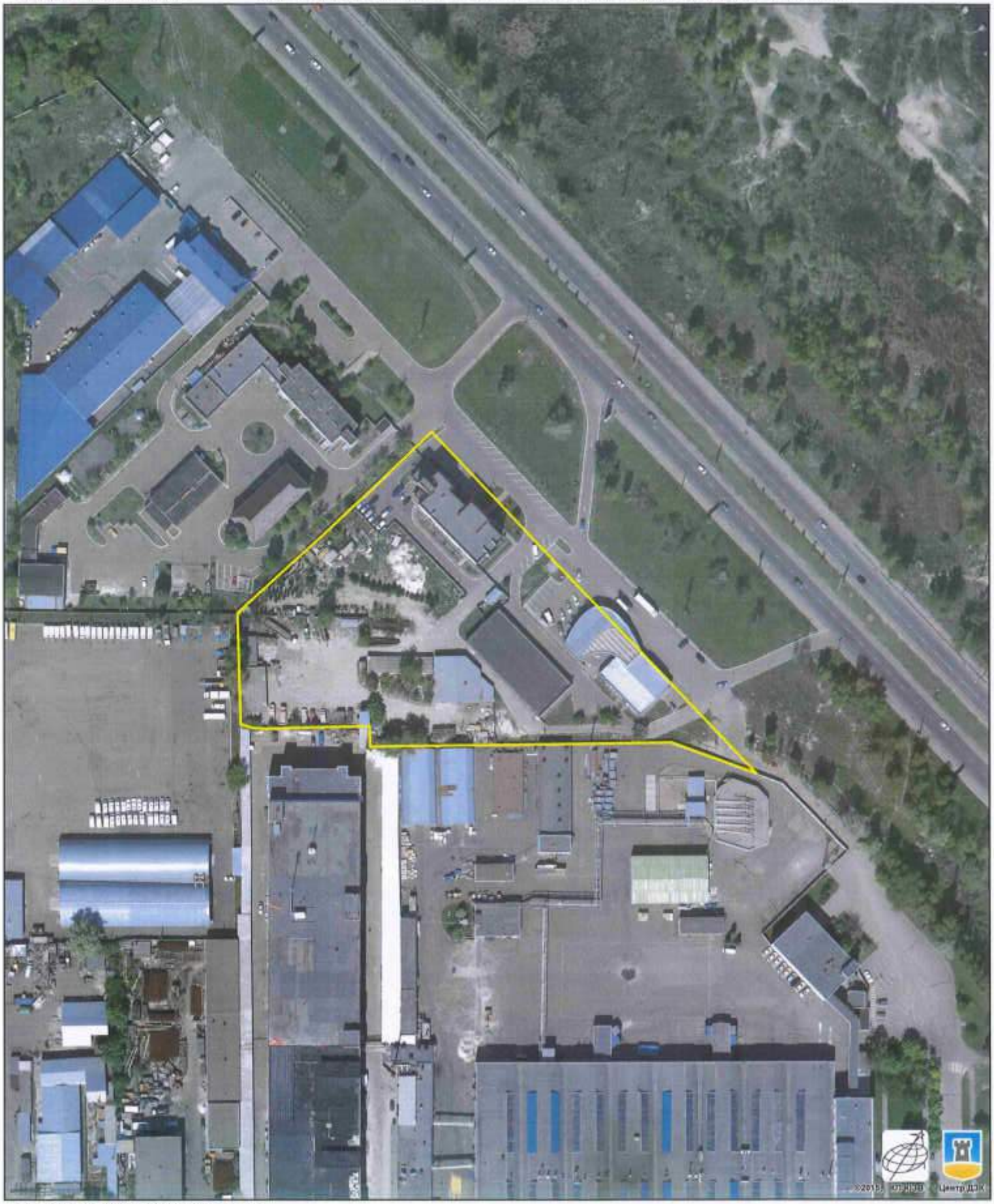

Растри аерофотозйомки 2014р.

виготовлено за допомогою ПК "Кадастр"

Оператор:Шкут Ірина Валеріївна

РОБОЧІ МАТЕРІАЛИ

Витяг з бази даних міського земельного кадастру від 04.07.2016р.

м. Київ, р-н Оболонський

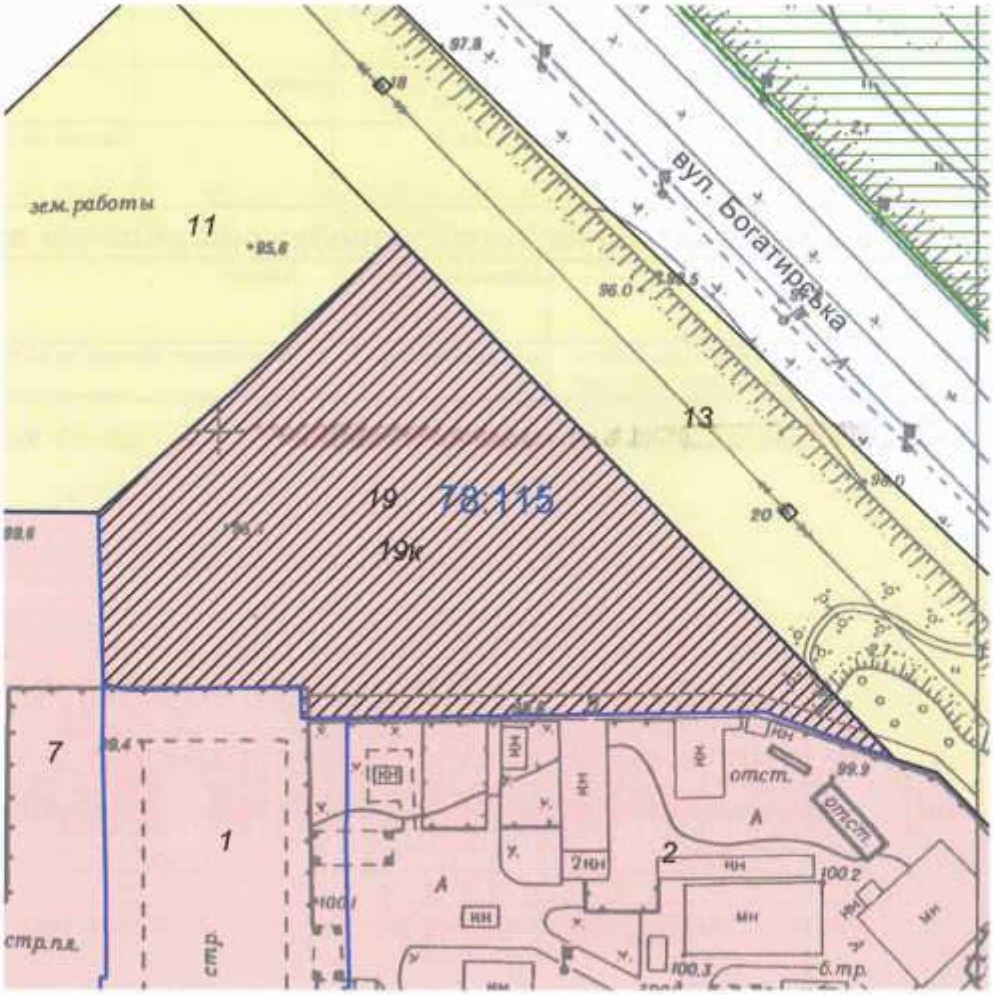

Масштаб 1:2000

**Черговий план м.Києва ведеться з 1995 року*

Замовлення № 11375

виготовлено КП "Київський інститут земельних відносин"

РЕЄСТР ЗЕМЕЛЬНИХ ДІЛЯНОК

Черговий план.

Код ділянки	Землекористувачі	Адреса ділянки	Опис ділянки	Вид права	Дата закінч. права
78:115:001	Відкрите акціонерне товариство "Концерн"ФРЕШ АП"	вул. Куренівська, 18		Оренда на 25 років	13.04.2031
78:115:002	ТОВАРИСТВО З ОБМЕЖЕНОЮ ВІДПОВІДАЛЬНІСТЮ ПІДПРИЄМСТВО, ЩО ПОВНІСТЮ НАЛЕЖИТЬ ІНОЗЕМНИМ ІНВЕСТОРАМ, "СК ДЖОНСОН"	просп. Московський, 19б	Основний виробничий майданчик	Оренда до 26.06.2020	26.06.2020
78:115:007	Державна організація медичного автотранспорту м.Києва "КИЇВМЕДАВТОТРАНС"	вул. Куренівська, 16в		Постійне користування	
78:115:011	Технічний департамент публічного акціонерного товариства "Акціонерна компанія"Київводоканал""	вул. Богатирська, 3в			
78:115:013	Землі не надані у власність чи користування	вул. Богатирська	пустир		
78:115:019	Закрите акціонерне товариство "Молодіжний житловий комплекс"Оболонь"	вул. Богатирська, 3		Оренда на 15 років	13.04.2021

Ділянки, що знаходяться на стадії розробки оформлення прав.

Код ділянки	Землекористувачі	Адреса ділянки	Стадія	Дата закінч. стадії
78:115:019к	Товариство з обмеженою відповідальністю "Молодіжний житловий комплекс"Оболонь"	вул. Богатирська, 3	Клопотання: Оренда до 13.04.2021	

Додаток
до рішення Київської міської ради
від _____ № _____

План-схема
до згоди на розроблення технічної документації із землеустрою щодо поділу земельної ділянки

клопотання	**- від 23.06.2016 № К-27132**
кадастровий номер	**- 8000000000:78:115:0019**
юридична/фізична особа	**- Товариство з обмеженою відповідальністю "Молодіжний житловий комплекс"Оболонь"**
адреса земельної ділянки	**- м. Київ, р-н Оболонський, вул. Богатирська, 3**
вид землекористування	**- оренда до 13.04.2021**
цільове призначення земельної ділянки	**- для будівництва, експлуатації та обслуговування виробничої бази**
площа	**- 1,4322 га**

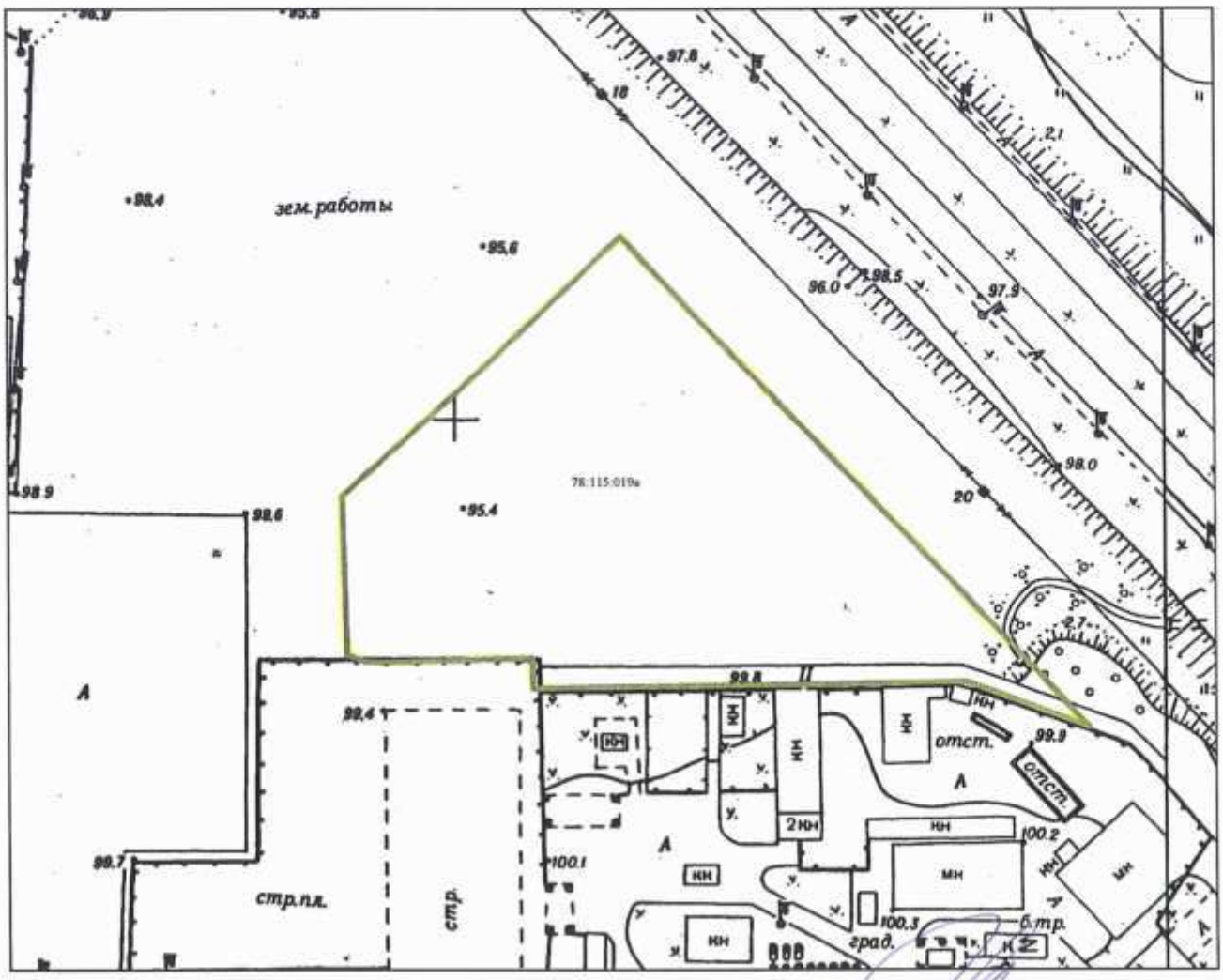

Директор Департаменту земельних ресурсів
виконавчого органу Київської міської ради
(Київської міської державної адміністрації)

Поліщук О.Г.

Начальник відділу землеустрою
та моніторингу земель
Оболонського району

Косянчук О.В.

ВИКОНАВЧИЙ ОРГАН КИЇВСЬКОЇ МІСЬКОЇ РАДИ
(КИЇВСЬКА МІСЬКА ДЕРЖАВНА АДМІНІСТРАЦІЯ)
ДЕПАРТАМЕНТ МІСЬКОГО БЛАГОУСТРОЮ ТА ЗБЕРЕЖЕННЯ ПРИРОДНОГО СЕРЕДОВИЩА
вул. Саксаганського, 143, м. Київ, 01032, тел. (044) 489-50-05, факс 489-33-68, Call-центр (044) 15-51
E-mail: blagodep@kievcity.gov.ua Код ЄДРПОУ 34926981

15.04.17 № 064-0226
на № _____ від _____

Голові постійної комісії з питань
містобудування, архітектури та
землекористування
Київської міської ради
Міщенку О. Г.

Шановний Олександре Григоровичу !

У Департаменті міського благоустрою та збереження природного середовища виконавчого органу Київської міської ради (Київської міської державної адміністрації), в межах наданих повноважень, розглянуто Ваш лист від 06.04.2017 № 08/281-1149 щодо проведення перевірки використання земельної ділянки на вул. Богатирській, 3 у Оболонському районі.

За результатами розгляду надаємо у додатках інформацію, отриману від комунального підприємства виконавчого органу Київської міської ради (Київської міської державної адміністрації) «Київблагоустрій» листом від 14.04.2017 № 064/222-748.

Додатки: копія листа комунального підприємства «Київблагоустрій» від 14.04.2017 № 064/222-748 на 1 арк. в 1 прим.;
фотофіксація на 2 арк. в 1 прим.

З повагою

Директор А. Фіщук

Серпокрилов
Заробулько 489 31 40
18.04.17

комунальне підприємство
Київблагоустрій

виконавчий орган
київської міської ради
(київська міська державна адміністрація)

вул. Дегтярівська, 31, корп.2, м.Київ, 03057, Код ЄДРПОУ 26199708, тел. (044) 489-32-99 , факс 489-33-75,
e-mail: kpkievblagoustriy@gmail.com,
www.blagoustriy.kiev.ua

14.04.17 № 064/922-798

на № _____ від _____

Департамент міського благоустрою
та збереження природного
середовища виконавчого органу
Київської міської ради (Київської
міської державної адміністрації)

На виконання доручення Департаменту від 06.04.2017р. №064/6204 у комунальному підприємстві «Київблагоустрій» в межах наданих повноважень розглянуто звернення Голови комісії з питань містобудування, архітектури та замлекористування Міщенка О. В. щодо проведення перевірки фактичного використання земельної ділянки (кадастровий №8000000000:78:115:0019) за адресою: вул. Богатирська, 3 в Оболонському районі.

За результатами проведеної перевірки з'ясовано, що на вищезазначеній земельній ділянці розміщена автозаправна станція «БРСМ-Нафта» та Бізнес-центр (фотофіксація додається).

Територія вищезазначеної земельної ділянки знаходиться у задовільному санітарно-технічному стані (фотофіксація додасться).

Додаток: на 2 арк.

Перший заступник директора
КП «Київблагоустрій» Андреєв А. С.

Бірюк П. М.
Рожковський Я. І.
489-28-35



№ 9

08/231-4499/пр
02.11.2016

КИЇВСЬКА МІСЬКА РАДА

II сесія VIII скликання

РІШЕННЯ

_____№_____

Про надання дозволу на розроблення проекту землеустрою щодо відведення земельної ділянки комунальному підприємству Міжнародний аеропорт «Київ» (Жуляни) у мікрорайоні «Жуляни» у Солом'янському районі м. Києва для обслуговування об'єкту транспортної інфраструктури (світлосигнальної системи)

Київська міська рада
Департамент земельних ресурсів
Код земельної ділянки:
72:544:0013

Проект рішення (екз.1)
ПР-11967
від 02.11.2016 до справи
К-27997

2 347015 019671

Розглянувши клопотання про надання дозволу на розроблення проекту землеустрою щодо відведення земельної ділянки комунальному підприємству Міжнародний аеропорт «Київ» (Жуляни) у мікрорайоні «Жуляни» у Солом'янському районі м. Києва та додані документи, керуючись статтями 9, 123 Земельного кодексу України, Законом України „Про внесення змін до деяких законодавчих актів України щодо розмежування земель державної та комунальної власності", пунктом 34 частини 1 статті 26 Закону України „Про місцеве самоврядування в Україні", Київська міська рада

ВИРІШИЛА:

1. Надати дозвіл на розроблення проекту землеустрою щодо відведення земельної ділянки комунальному підприємству Міжнародний аеропорт «Київ» (Жуляни) у мікрорайоні «Жуляни» у Солом'янському районі м. Києва орієнтовною площею 0,33 га (земельна ділянка комунальної власності територіальної громади міста Києва) в постійне користування для обслуговування об'єкту транспортної інфраструктури (світлосигнальної системи) згідно з план-схемою (додаток до рішення) (К-27997).

2. Контроль за виконанням цього рішення покласти на постійну комісію Київської міської ради з питань містобудування, архітектури та землекористування.

Київський міський голова В.Кличко

ПОДАННЯ:

Директор
Департаменту земельних ресурсів
виконавчого органу Київської міської ради
(Київської міської державної адміністрації) О. Поліщук
(В. Дворніков)

Начальник управління аналітично-правової роботи
Департаменту земельних ресурсів
виконавчого органу Київської міської ради
(Київської міської державної адміністрації) А. Гавриш

ПОГОДЖЕНО:

06.06.2017
Постійна комісія Київської міської ради
з питань містобудування, архітектури та землекористування

Голова О. Міщенко

Секретар І. Картавий

Начальник управління
правового забезпечення діяльності
Київської міської ради В. Слончак

Постійна комісія Київської міської ради
з питань транспорту, зв'язку та реклами

Голова О. Окопний

Секретар А. Задерейко

ПОЯСНЮВАЛЬНА ЗАПИСКА

№ ПЗ-20961 від 28.10.2016

до проекту рішення Київської міської ради:

Про надання дозволу на розроблення проекту землеустрою щодо відведення земельної ділянки комунальному підприємству Міжнародний аеропорт «Київ» (Жуляни) у мікрорайоні «Жуляни» у Солом'янському районі м. Києва для обслуговування об'єкту транспортної інфраструктури (світлосигнальної системи)

До справи
№ К-27997

2 347015 309611

1. Юридична особа:

Назва	***Комунальне підприємство Міжнародний аеропорт "Київ" (Жуляни)***
Клопотання	***від 21.10.2016 № К-27997***

2. Відомості про земельну ділянку (кадастровий № 8000000000:72:544:0013к)

Місце розташування (адреса)	***м. Київ, р-н Солом'янський, мікрорайон "Жуляни"***
Площа	***0,33 га***
Вид та термін користування	***Постійне користування***
Цільове призначення	***для обслуговування об'єкту транспортної інфраструктури (світлосигнальної системи)***

3. Обґрунтування прийняття рішення

На клопотання зацікавленої особи відповідно до ст. 9, 123 Земельного кодексу України Департаментом земельних ресурсів виконавчого органу Київської міської ради (Київської міської державної адміністрації) розроблено проект рішення Київської міської ради.

4. Мета прийняття рішення.

Метою прийняття рішення є забезпечення реалізації встановленого Земельним кодексом України права особи на оформлення права користування (власності) на землю.

5. Особливі характеристики ділянки.

Наявність будівель і споруд на ділянці:

Забудована На земельній ділянці розташована світлосигнальна система ВВ1, яка знаходиться на балансі підприємства (бухгалтерська довідка КП Міжнародний аеропорт «Київ» (Жуляни) від 11.10.2016 № 5.2-1.8-832).

Інші особливості:

Згідно даних міського земельного кадастру земельна ділянка обліковується як землі не надані у власність чи користування.

Відповідно до детального плану території мікрорайону Жуляни, затвердженого рішенням Київської міської ради від 14.06.2007 № 796/1457, територія за функціональним призначенням належить частково до комунально-складської та частково до захисних зелених насаджень.

Земельна ділянка не потрапляє до Зеленої зони та інших зон обтяження.

6. Стан нормативно-правової бази у даній сфері правового регулювання.

Загальні засади та порядок отримання дозволу на розроблення документації із землеустрою визначено ст. 9, 123 Земельного кодексу України.

7. Фінансово-економічне обґрунтування.

Реалізація рішення не потребує додаткових витрат міського бюджету.

8. Прогноз соціально-економічних та інших наслідків прийняття рішення.

Наслідками прийняття розробленого проекту рішення стане:

- реалізація зацікавленою особою своїх прав щодо використання земельної ділянки;

Доповідач: директор департаменту земельних ресурсів Поліщук О.Г.

Директор Департаменту
земельних ресурсів

Поліщук О.Г.
(В. Дворніков)

Справа **К-27997**

Код земельної ділянки:	**72:544:0013к**
Площа:	**0.3348 га**
Адреса земельної ділянки:	**Солом'янський р-н. мікрорайон "Жуляни"**
Заявник:	**КП Міжнародний аеропорт "Київ" (Жуляни)**
Вид та термін користування:	**Клопотання: Постійне користування**
Цільове призначення:	**1, для обслуговування об'єкту транспортної інфраструктури (світлосигнальної системи)**

Растри аерофотозйомки 2014р.

виготовлено за допомогою ПК "Кадастр"

Оператор:Горпіцина Юлія Миколаївна

Заступник міського голови –
секретар Київської міської ради

Міщенку О.Г.
Окопному О.Ю.
Слончаку В.В.

Прошу розглянути проект рішення від 02.11.2016 №08/231 – 4499/ПР в установленому порядку.

Дутці Л.Я.

Для контролю за проходженням та тиражування.

Спасибку О.В. – до відома
Сагайдаку І.В. – до відома
Юнаковій С.М.

В.ПРОКОПІВ

"02" листопада 2016 року
№ 08/231 – 4499/ПР

08/231-4499/ПР
02.11.2016

ВИКОНАВЧИЙ ОРГАН КИЇВСЬКОЇ МІСЬКОЇ РАДИ
(КИЇВСЬКА МІСЬКА ДЕРЖАВНА АДМІНІСТРАЦІЯ)

ДЕПАРТАМЕНТ ЗЕМЕЛЬНИХ РЕСУРСІВ

вул. Хрещатик, 32-а, м. Київ, 01601, тел. (044) 279-58-72, ф. (044) 288-07-57,
КБУ" Контактний центр міста Києва"(044) 15-51, E-mail: dep@kievzem.kiev.ua Код ЄДРПОУ 26199097

02.11.2016 № 057052-20586
на № _____ від

Заступнику міського голови –
секретарю Київради
В.ПРОКОПІВУ

Шановний Володимире Володимировичу!

Департамент земельних ресурсів виконавчого органу Київської міської ради (Київської міської державної адміністрації) підготував проект рішення Київської міської ради "Про надання дозволу на розроблення проекту землеустрою щодо відведення земельної ділянки комунальному підприємству Міжнародний аеропорт "Київ" (Жуляни) у мікрорайоні "Жуляни" у Солом'янському районі м. Києва для обслуговування об'єкту транспортної інфраструктури (світлосигнальної системи)" (справа К-27997) та направляє для подальшого розгляду у відповідних комісіях Київської міської ради, відповідно до регламенту Київської міської ради, затвердженого рішенням Київради від 07.07.2016 № 579/579.

З повагою
В. о. директора В. Дворніков

№ клопотання	Назва фізичної/юридичної особи та адреса ділянки	Площа	Цільове призначення, умови надання	Документи на ділянку, згода землекористувача, документи на майно, реєстрація МБТІ, інша суттєва інформація
К-27997	Комунальне підприємство Міжнародний аеропорт «Київ» (Жуляни) у мікрорайоні «Жуляни» у Солом'янському районі м. Києва	0,33 га	для обслуговування об'єкту транспортної інфраструктури (світлосигнальної системи) Постійне користування	На земельній ділянці розташована світлосигнальна система ВВ1, яка знаходиться на балансі підприємства (бухгалтерська довідка КП Міжнародний аеропорт «Київ» (Жуляни) від 11.10.2016 № 5.2-1.8-832). Згідно даних міського земельного кадастру земельна ділянка обліковується як землі не надані у власність чи користування. Відповідно до детального плану території мікрорайону Жуляни, затвердженого рішенням Київської міської ради від 14.06.2007 № 796/1457, територія за функціональним призначенням належить частково до комунально-складської та частково до захисних зелених насаджень. Земельна ділянка не потрапляє до Зеленої зони та інших зон обтяження.

РОБОЧІ МАТЕРІАЛИ

Витяг з бази даних міського земельного кадастру від 27.10.2016р.

м. Київ, р-н Солом'янський

Масштаб 1:3000

**Черговий план м.Києва ведеться з 1995 року*

Замовлення № 18579

виготовлено КП "Київський інститут земельних відносин"

РЕЄСТР ЗЕМЕЛЬНИХ ДІЛЯНОК

Черговий план.

Код ділянки	Землекористувачі	Адреса ділянки	Опис ділянки	Площа (кв.м.)	Вид права	Дата закінч. права
72:544:0012	Землі не надані у власність чи користування			19005,93		
72:544:0013	Землі не надані у власність чи користування		Вогні світлосистеми аеропорту	3347,63		

Ділянки, що знаходяться на стадії розробки оформлення прав.

Код ділянки	Землекористувачі	Адреса ділянки	Площа (кв.м.)	Стадія	Дата закінч. стадії
72:544:0013к	Комунальне підприємство Міжнародний аеропорт "Київ" (Жуляни)	мікрорайон "Жуляни"	3347,63	Клопотання: Постійне користування	

Додаток
до рішення Київської міської ради
від _____ № _____

План-схема
до згоди на розроблення проекту землеустрою щодо відведення земельної ділянки

клопотання	**- від 21.10.2016 № К-27997**
код земельної ділянки	**- 72:544:0013к**
юридична/фізична особа	**- Комунальне підприємство Міжнародний аеропорт "Київ" (Жуляни)**
адреса земельної ділянки	**- м. Київ, р-н Солом'янський, мікрорайон "Жуляни"**
вид землекористування	**- постійне користування**
цільове призначення земельної ділянки	**- для обслуговування об'єкту транспортної інфраструктури (світлосигнальної системи)**
орієнтовний розмір	**- 0,33 га**

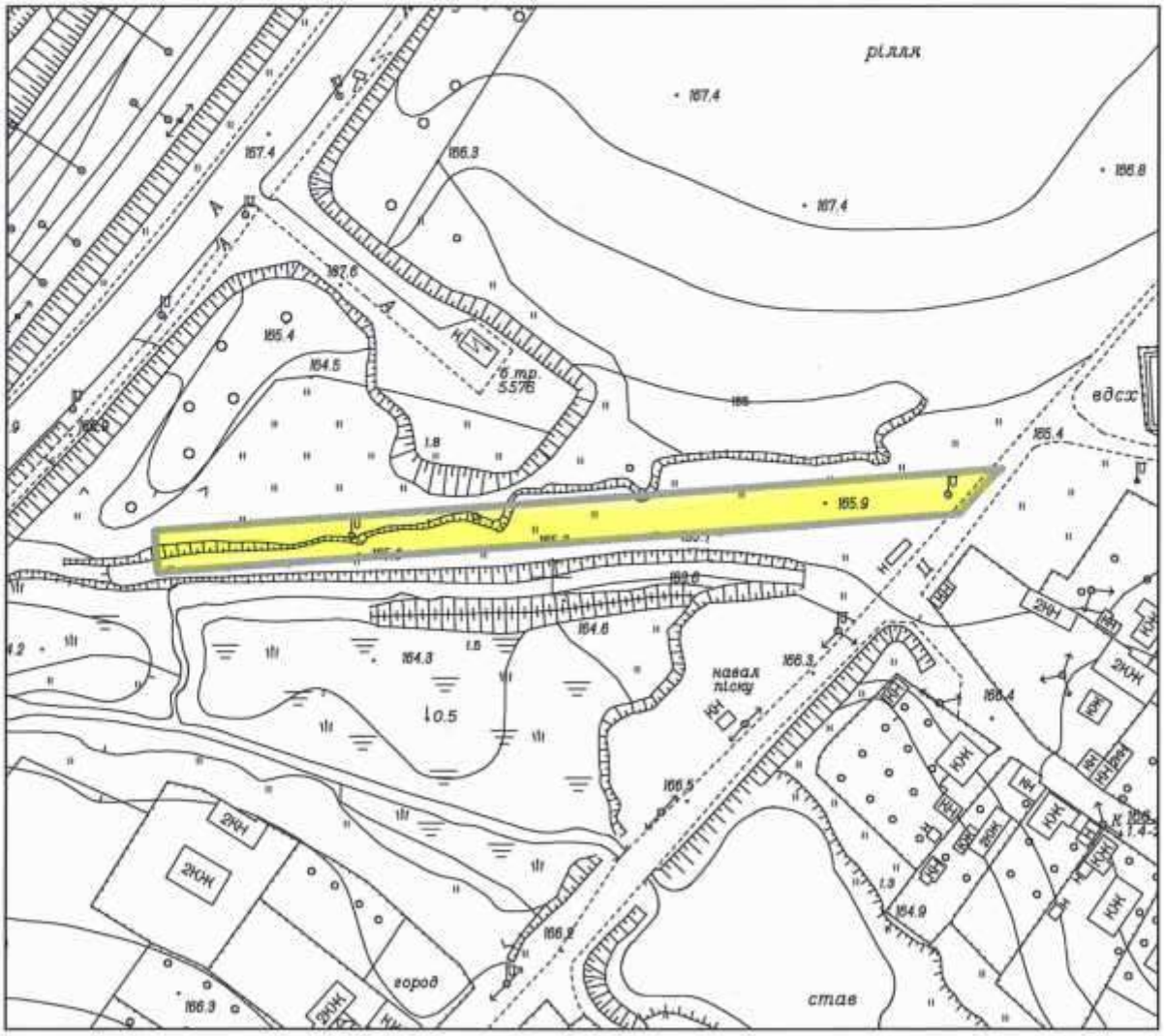

Директор Департаменту земельних ресурсів
виконавчого органу Київської міської ради
(Київської міської державної адміністрації) Поліщук О.Г.

Начальник відділу землеустрою
та моніторингу земель
Солом'янського району Савчук В.П.

№ 10

08/231-4622/ПР
14.11.2016

КИЇВСЬКА МІСЬКА РАДА

II сесія VIII скликання

РІШЕННЯ

_____№_____

Про надання дозволу на розроблення проекту землеустрою щодо відведення земельної ділянки ДЕРЖАВНОМУ ПІДПРИЄМСТВУ "НАЦІОНАЛЬНИЙ СПОРТИВНИЙ КОМПЛЕКС"ОЛІМПІЙСЬКИЙ" на вул. Шота Руставелі у Печерському районі м. Києва для експлуатації та обслуговування спортивного комплексу

Київська міська рада
Департамент земельних ресурсів
Код земельної ділянки:
79:009:0014

Проект рішення (екз.1)
ПР-12062
від 14.11.2016 до справи
К-25246

2 347015 020622

Розглянувши клопотання про надання дозволу на розроблення проекту землеустрою щодо відведення земельної ділянки ДЕРЖАВНОМУ ПІДПРИЄМСТВУ "НАЦІОНАЛЬНИЙ СПОРТИВНИЙ КОМПЛЕКС"ОЛІМПІЙСЬКИЙ" на вул. Шота Руставелі у Печерському районі м. Києва та додані документи, керуючись статтями 9, 123 Земельного кодексу України, Законом України „Про внесення змін до деяких законодавчих актів України щодо розмежування земель державної та комунальної власності", пунктом 34 частини 1 статті 26 Закону України „Про місцеве самоврядування в Україні", Київська міська рада

ВИРІШИЛА:

1. Надати дозвіл на розроблення проекту землеустрою щодо відведення земельної ділянки ДЕРЖАВНОМУ ПІДПРИЄМСТВУ "НАЦІОНАЛЬНИЙ СПОРТИВНИЙ КОМПЛЕКС"ОЛІМПІЙСЬКИЙ" на вул. Шота Руставелі у Печерському районі м. Києва орієнтовною площею 0,32 га (земельна ділянка комунальної власності територіальної громади міста Києва) в постійне користування для експлуатації та обслуговування спортивного комплексу згідно з план-схемою (додаток до рішення) (К-25246).

2. Контроль за виконанням цього рішення покласти на постійну комісію Київської міської ради з питань містобудування, архітектури та землекористування.

Київський міський голова В.Кличко

ПОДАННЯ:

Директор Департаменту
земельних ресурсів виконавчого
органу Київської міської ради
(Київської міської державної адміністрації) О. Поліщук
(В. Дворніков)

Начальник управління аналітично-правової роботи
Департаменту земельних ресурсів
виконавчого органу Київської міської ради
(Київської міської державної адміністрації) А. Гавриш

ПОГОДЖЕНО:

06.06.2017

Постійна комісія Київської міської
ради з питань містобудування, архітектури
та землекористування

Голова О. Міщенко

Секретар І. Картавий

Начальник управління
правового забезпечення діяльності
Київської міської ради В. Слончак

Постійна комісія Київської міської ради
з питань транспорту, зв'язку та реклами

Голова О. Окопний

Секретар А. Задерейко

ПОЯСНЮВАЛЬНА ЗАПИСКА

№ ПЗ-20935 від 26.10.2016

до проекту рішення Київської міської ради:

Про надання дозволу на розроблення проекту землеустрою щодо відведення земельної ділянки ДЕРЖАВНОМУ ПІДПРИЄМСТВУ "НАЦІОНАЛЬНИЙ СПОРТИВНИЙ КОМПЛЕКС"ОЛІМПІЙСЬКИЙ" на вул. Шота Руставелі у Печерському районі м. Києва для експлуатації та обслуговування спортивного комплексу

До справи

№ К-25246

2 347015 309352

1. Юридична особа:

Назва	***ДЕРЖАВНЕ ПІДПРИЄМСТВО "НАЦІОНАЛЬНИЙ СПОРТИВНИЙ КОМПЛЕКС"ОЛІМПІЙСЬКИЙ"***
Клопотання	***від 10.08.2015 № К-25246***

2. Відомості про земельну ділянку (кадастровий № 8000000000:79:009:0014к)

Місце розташування (адреса)	***м. Київ, р-н Печерський, вул. Шота Руставелі***
Площа	***0,32 га***
Вид та термін користування	***Постійне користування***
Цільове призначення	***для експлуатації та обслуговування спортивного комплексу***

3. Обґрунтування прийняття рішення

На клопотання зацікавленої особи відповідно до ст. 9, 123 Земельного кодексу України Департаментом земельних ресурсів виконавчого органу Київської міської ради (Київської міської державної адміністрації) розроблено проект рішення Київської міської ради.

4. Мета прийняття рішення.

Метою прийняття рішення є забезпечення реалізації встановленого Земельним кодексом України права особи на оформлення права користування (власності) на землю.

5. Особливі характеристики ділянки.

Наявність будівель і споруд на ділянці:

Вільна від капітальної забудови

Інші особливості:

Земельна ділянка передається із земель комунальної власності територіальної громади міста Києва.

6. Стан нормативно-правової бази у даній сфері правового регулювання.

Загальні засади та порядок отримання дозволу на розроблення документації із землеустрою визначено ст. 9, 123 Земельного кодексу України.

7. Фінансово-економічне обґрунтування.

Реалізація рішення не потребує додаткових витрат міського бюджету.

8. Прогноз соціально-економічних та інших наслідків прийняття рішення.

Наслідками прийняття розробленого проекту рішення стане:

- реалізація зацікавленою особою своїх прав щодо використання земельної ділянки;

Доповідач: директор департаменту земельних ресурсів Поліщук О.Г.

Директор Департаменту
земельних ресурсів

Поліщук О.Г.
(В. Дворніков)

Заступник міського голови –
секретар Київської міської ради

Міщенку О.Г.
Окопному О.Ю.
Слончаку В.В.

Прошу розглянути проект рішення від 14.11.2016 №08/231 – 4622/ПР в установленому порядку.

Дутці Л.Я.

Для контролю за проходженням та тиражування.

Спасибку О.В. – до відома
Сагайдаку І.В. – до відома
Юнаковій С.М.

В.ПРОКОПІВ

"14" листопада 2016 року
№ 08/231 – 4622/ПР

08/231-1622/ПР
14.11.2016

ВИКОНАВЧИЙ ОРГАН КИЇВСЬКОЇ МІСЬКОЇ РАДИ
(КИЇВСЬКА МІСЬКА ДЕРЖАВНА АДМІНІСТРАЦІЯ)

ДЕПАРТАМЕНТ ЗЕМЕЛЬНИХ РЕСУРСІВ

вул. Хрещатик, 32-а, м. Київ, 01601, тел. (044) 279-58-72, ф. (044) 288-07-57,
КБУ" Контактний центр міста Києва"(044) 15-51, E-mail: dep@kievzem.kiev.ua Код ЄДРПОУ 26199097

14.11.2016 № 057052-21220
на № _____ від

Заступнику міського голови –
секретарю Київради
В. ПРОКОПІВУ

Шановний Володимире Володимировичу!

Департамент земельних ресурсів виконавчого органу Київської міської ради (Київської міської державної адміністрації) підготував проект рішення Київської міської ради "Про надання дозволу на розроблення проекту землеустрою щодо відведення земельної ділянки ДЕРЖАВНОМУ ПІДПРИЄМСТВУ «НАЦІОНАЛЬНИЙ СПОРТИВНИЙ КОМПЛЕКС «ОЛІМПІЙСЬКИЙ» на вул. Шота Руставелі у Печерському районі м. Києва для експлуатації та обслуговування спортивного коплексу" (справа К-25246) та направляє для подальшого розгляду у відповідних комісіях Київської міської ради, відповідно до регламенту Київської міської ради, затвердженого рішенням Київради від 07.07.2016 № 579/579.

З повагою
В.о. директора В. Дворніков

ВИКОНАВЧИЙ ОРГАН КИЇВСЬКОЇ МІСЬКОЇ РАДИ
(КИЇВСЬКА МІСЬКА ДЕРЖАВНА АДМІНІСТРАЦІЯ)

ДЕПАРТАМЕНТ ЗЕМЕЛЬНИХ РЕСУРСІВ

вул. Хрещатик, 32-а, м. Київ, 01601, тел. (044) 279-58-72, ф. (044) 288-07-57,
КБУ "Контактний центр міста Києва" 15-51,E-mail: dzr@kievcity.gov.ua Код ЄДРПОУ 26199097

Київська міська рада
ОТРИМАНО
03 ЛИС 2016
Вх. 0 Ж 1 ...

31.10. 2016 № 057026-20457
на № _____ від _____

Київська міська рада
02.11.2016 № **08/16319/1**

Державне підприємство
Національний спортивний комплекс
„Олімпійський"
вул. Червоноармійська, 55
м. Київ, 03680

Голові Постійної комісії Київської
міської ради з питань
містобудування, архітектури та
землекористування
Міщенку О.Г.

За дорученнями заступника міського голови – секретаря Київської міської ради Прокопіва В.В. від 27.09.2016 № 08/16319 та від 24.10.2016 № 08/18248 Департаментом земельних ресурсів виконавчого органу Київської міської ради (Київської міської державної адміністрації) розглянуто листи державного підприємства Національний спортивний комплекс „Олімпійський" стосовно корегування цільового призначення земельної ділянки в клопотанні К-25246 про надання дозволу на розроблення документації із землеустрою щодо відведення земельної ділянки на вул. Шота Руставелі у Печерському районі м. Києва.

По суті порушеного питання повідомляємо, що враховуючи витяг з протоколу № 12 засідання постійної комісії Київської міської ради з питань транспорту, зв'язку та реклами, витяг з протоколу № 19 засідання постійної комісії Київської міської ради з питань містобудування, архітектури та землекористування від 13.09.2016 та інформацію викладену в листі підприємства, Департаментом земельних ресурсів підготовлено проект рішення Київської міської ради про надання дозволу на розроблення документації із землеустрою щодо відведення земельної ділянки державному підприємству Національний спортивний комплекс „Олімпійський" для експлуатації та обслуговування спортивного комплексу на вул. Шота Руставелі у Печерському районі м. Києва.

Зазначений проект рішення з матеріалами справи-клопотання К-25246 в установленому порядку буде переданий на розгляд Київської міської ради.

Заступник директора - начальник
управління ринку землі — М. Томашевська

А.Кузнєцова
202-79-96

вх. № 08/16319 від 27.09.2016 № 08/18248 від 24.10.2016

№ справи	Назва юридичної, фізичної особи Адреса ділянки	Площа	Цільове призначення Умови надання	Документи на ділянку, згода землекористувача, документи на майно, документи на будівництво (реконструкцію, реставрацію) реєстрація МЮТІ інша суттєва інформація
К-25246 дозвіл	Державне підприємство «Національний спортивний комплекс "Олімпійський" вул. Шота Руставелі у Печерському районі м. Києва	0,32 га	для експлуатації та обслуговування спортивного комплексу	Земельна ділянка передається із земель комунальної власності територіальної громади міста Києва. Рішенням виконкому Київської міської ради народних депутатів від 17.05.66 № 740 ділянка відводилась Центральному комітету товариства Червоного Хреста УРСР (лист-згода товариства Червоного Хреста України від 17.06.2011 № 1451). Земельна ділянка вільна від забудови. За результатами опрацювання клопотання ДП «НСК"Олімпійський", Департаментом земельних ресурсів було підготовлено проект рішення КМР про надання дозволу на розроблення проекту землеустрою щодо відведення земельної ділянки для обслуговування транспортної інфраструктури, однак за результатами розгляду зазначеного проекту рішення профільними комісіями КМР (витяг з протоколу № 12 засідання постійної комісії КМР з питань транспорту, зв'язку та реклами, витяг з протоколу № 19 засідання постійної комісії КМР з питань містобудування, архітектури та землекористування від 13.09.2016 (зауваження Управління правового забезпечення діяльності КМР – правовий висновок від 09.08.2016 № 08/230-1616) проект рішення було відхилено та рекомендовано скоригувати цільове призначення. Зважаючи на зазначене ДП «НСК"Олімпійський" звернулося з листом від 24.10.2016 № 08/18248 про корегування цільового призначення. За результатами розгляду зазначених документів Департаментом земельних ресурсів повторно підготовлено проект рішення КМР про надання дозволу на розроблення проекту землеустрою щодо відведення земельної ділянки для експлуатації та обслуговування спортивного комплексу.

РОБОЧІ МАТЕРІАЛИ

Витяг з бази даних міського земельного кадастру від 12.08.2015р.

м. Київ, р-н Печерський

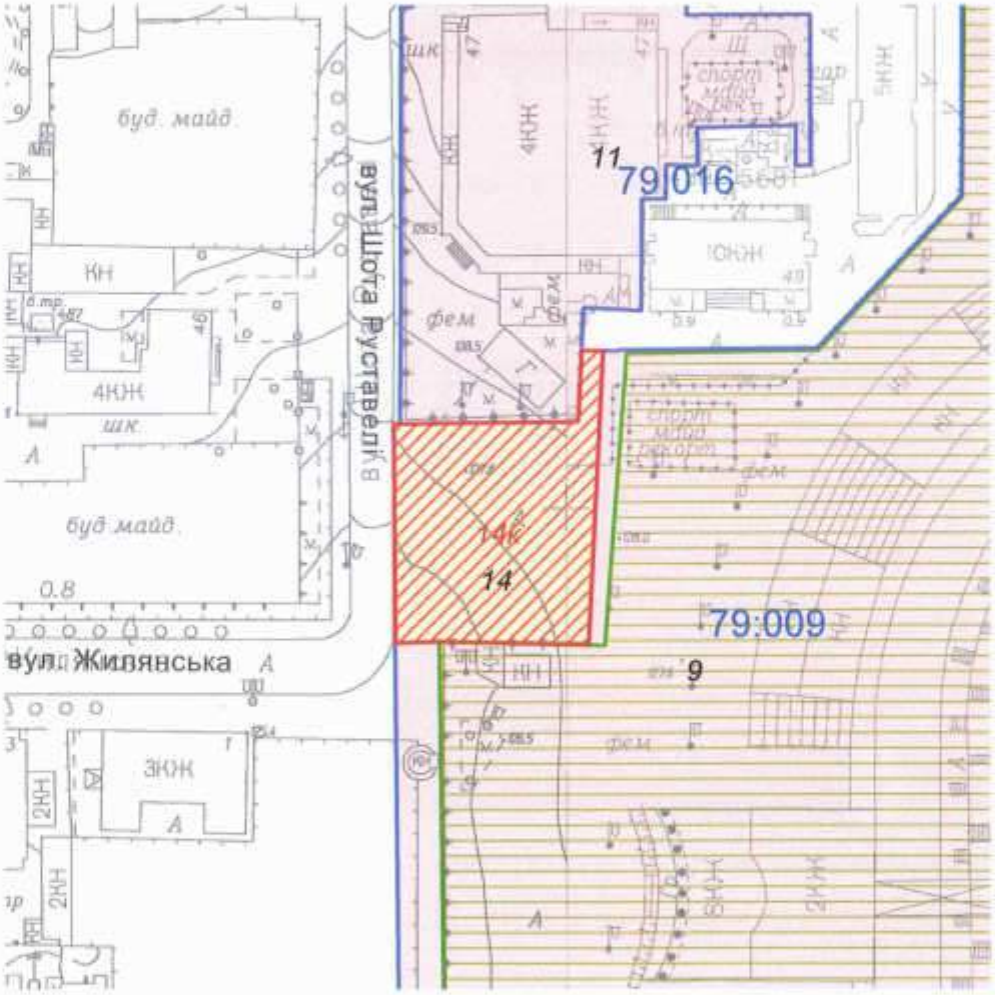

Масштаб 1:2000

**Черговий план м.Києва ведеться з 1995 року*

Замовлення № 13673

виготовлено КП "Київський інститут земельних відносин"

РЕЄСТР ЗЕМЕЛЬНИХ ДІЛЯНОК

Черговий план.

Код ділянки	Землекористувачі	Адреса ділянки	Опис ділянки	Вид права	Дата закінч. права
79:009:009	Національний спортивний комплекс "Олімпійський"	вул. Червоноармійська, 55		Постійне користування	
79:009:014	Землі не надані у власність чи користування	вул. Шота Руставелі	автостоянка		
79:016:011	Школа І-ІІІ ступенів №78 Печерського району м.Києва	вул. Шота Руставелі, 47		Постійне користування	

Ділянки, що знаходяться на стадії розробки оформлення прав.

Код ділянки	Землекористувачі	Адреса ділянки	Стадія	Дата закінч. стадії
79:009:014к	ДЕРЖАВНЕ ПІДПРИЄМСТВО "НАЦІОНАЛЬНИЙ СПОРТИВНИЙ КОМПЛЕКС"ОЛІМПІЙСЬКИЙ"	вул. Шота Руставелі	Згода: Постійне користування	15.02.2012

Справа **К-25246**

Код земельної ділянки:	**79:009:0014к**
Площа:	**0,3153 га**
Адреса земельної ділянки:	**Печерський р-н. вул. Шота Руставелі**
Заявник:	**ДЕРЖАВНЕ ПІДПРИЄМСТВО "НАЦІОНАЛЬНИЙ СПОРТИВНИЙ КОМПЛЕКС"ОЛІМПІЙСЬКИЙ"**
Вид та термін користування:	**Клопотання: Постійне користування**
Цільове призначення:	**1, для експлуатації та обслуговування спортивного комплексу**

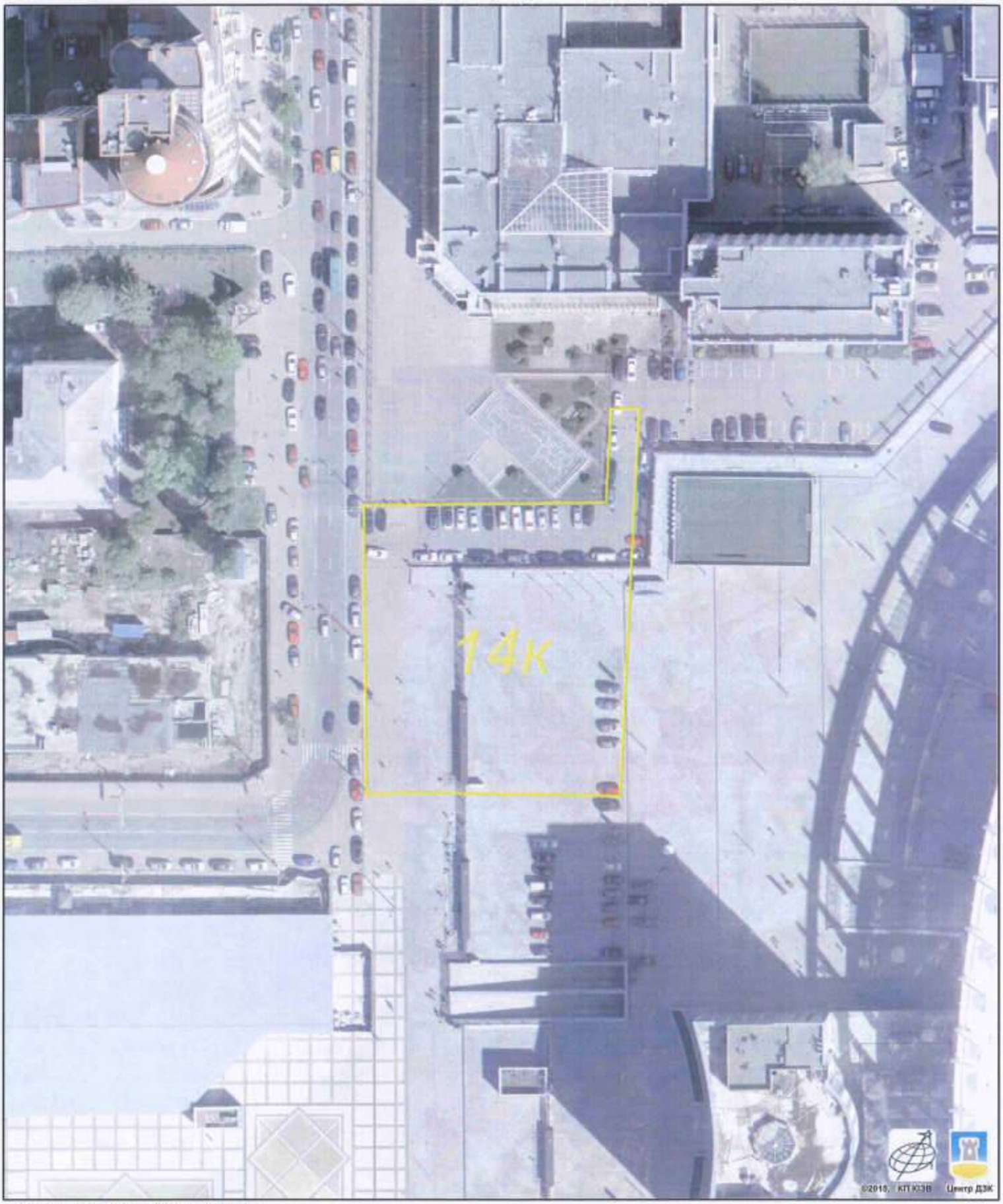

Растри аерофотозйомки 2014р.

виготовлено за допомогою ПК "Кадастр"

Оператор:Юсупова Валентина Анастасіївна

Додаток
до рішення Київської міської ради
від _____ № _____

План-схема
до згоди на розроблення проекту землеустрою щодо відведення земельної ділянки

клопотання	**- від 10.08.2015 № К-25246**
код земельної ділянки	**- 79:009:0014к**
юридична/фізична особа	**- ДЕРЖАВНЕ ПІДПРИЄМСТВО "НАЦІОНАЛЬНИЙ СПОРТИВНИЙ КОМПЛЕКС"ОЛІМПІЙСЬКИЙ"**
адреса земельної ділянки	**- м. Київ, р-н Печерський, вул. Шота Руставелі**
вид землекористування	**- постійне користування**
цільове призначення земельної ділянки	**- для експлуатації та обслуговування спортивного комплексу**
орієнтовний розмір	**- 0,32 га**

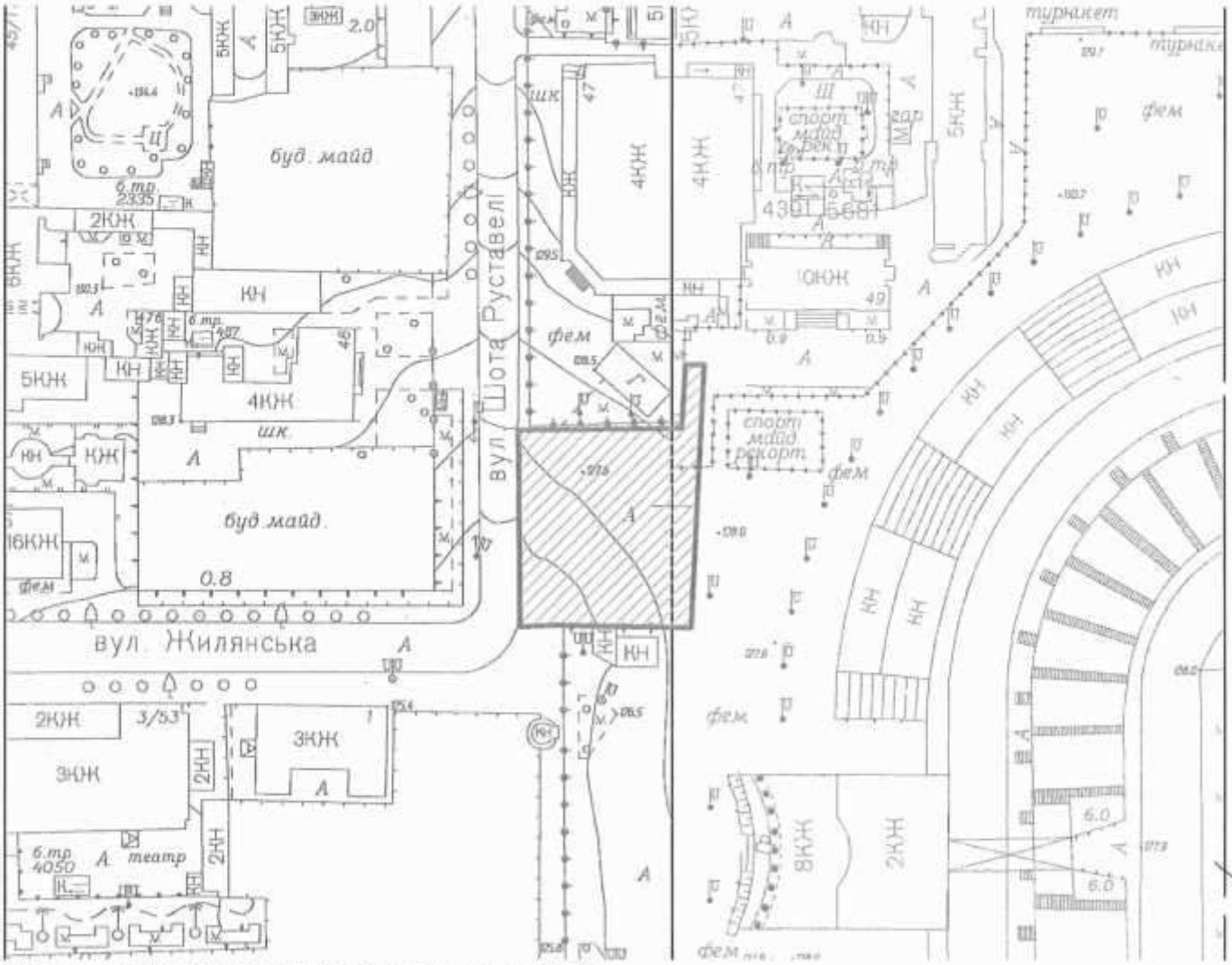

Директор Департаменту земельних ресурсів
виконавчого органу Київської міської ради
(Київської міської державної адміністрації) Поліщук О.Г.

Начальник відділу землеустрою
та моніторингу земель
Печерського району Кузнєцова А.О.

№11

08/231-779/пр
22.03.2017

КИЇВСЬКА МІСЬКА РАДА

IV СЕСІЯ VIII СКЛИКАННЯ

РІШЕННЯ

_____№_____

Про передачу земельної ділянки ОБСЛУГОВУЮЧОМУ КООПЕРАТИВУ «ЖИТЛОВО-БУДІВЕЛЬНИЙ КООПЕРАТИВ «ПОЛОВЕЦЬКИЙ» для будівництва, обслуговування об'єкту транспортної інфрастуктури (під'їзди) та створення території загального користування у пров. Татарському, 2 у Шевченківському районі м. Києва

Київська міська рада
Департамент земельних ресурсів
Код земельної ділянки:
91:089:0033

Проект рішення (екз.1)
ПР-13121
від 21.03.2017 до справи
Д-7569
Заява ДЦ № 01025-000239138-014 від 21.03.2017
2 347015 031215

Відповідно до статей 9, 83, 93, 116, 123, 124, 134 Земельного кодексу України, Закону України „Про внесення змін до деяких законодавчих актів України щодо розмежування земель державної та комунальної власності", пункту 34 частини першої статті 26 Закону України „Про місцеве самоврядування в Україні" та розглянувши проект землеустрою щодо відведення земельної ділянки, Київська міська рада

ВИРІШИЛА:

1. Затвердити проект землеустрою щодо відведення земельної ділянки ОБСЛУГОВУЮЧОМУ КООПЕРАТИВУ «ЖИТЛОВО-БУДІВЕЛЬНИЙ КООПЕРАТИВ «ПОЛОВЕЦЬКИЙ» для будівництва, обслуговування об'єкту транспортної інфраструктури (під'їзди) та створення території загального користування у пров. Татарському, 2 у Шевченківському районі м. Києва (категорія земель – землі житлової та громадської забудови, код КВЦПЗ 18.00, заява ДЦ від 21.03.2017 № 01025-000239138-014, справа Д-7569).

2. Передати ОБСЛУГОВУЮЧОМУ КООПЕРАТИВУ «ЖИТЛОВО-БУДІВЕЛЬНИЙ КООПЕРАТИВ «ПОЛОВЕЦЬКИЙ», за умови виконання пункту 3 цього рішення, в оренду на 15 років земельну ділянку площею 0,1017 га (кадастровий номер 8000000000:91:089:0033, витяг з Державного земельного кадастру про земельну ділянку НВ-8000489662017) для будівництва, обслуговування об'єкту транспортної інфраструктури (під'їзди) та створення території загального користування у пров. Татарському, 2 у Шевченківському районі м. Києва із земель комунальної власності територіальної громади міста Києва.

3. ОБСЛУГОВУЮЧОМУ КООПЕРАТИВУ «ЖИТЛОВО-БУДІВЕЛЬНИЙ КООПЕРАТИВ «ПОЛОВЕЦЬКИЙ»:

3.1. Виконувати обов'язки землекористувача відповідно до вимог статті 96 Земельного кодексу України.

3.2. У місячний термін надати до Департаменту земельних ресурсів виконавчого органу Київської міської ради (Київської міської державної адміністрації) документи, визначені чинним законодавством, необхідні для укладання договору оренди земельної ділянки.

3.3. Забезпечити вільний доступ для прокладання нових, ремонту та експлуатації існуючих інженерних мереж і споруд, розміщених у межах земельної ділянки.

3.4. Питання майнових відносин вирішувати в установленому порядку.

3.5. У разі необхідності проведення реконструкції чи нового будівництва питання оформлення дозвільної та проектно-кошторисної документації вирішувати в порядку, визначеному чинним законодавством України.

3.6. Виконати вимоги, викладені в листах Департаменту містобудування та архітектури від 27.12.2016 № 12273/0/12-4/19-16, Департаменту культури від 24.01.2017 № 060-384.

3.7. Питання пайової участі та укладення з Департаментом економіки та інвестицій виконавчого органу Київської міської ради (Київської міської державної адміністрації) договору про пайову участь вирішувати в порядку та випадках, встановлених законодавством.

3.8. Дотримуватись обмежень у використанні земельної ділянки, зазначених у витязі з Державного земельного кадастру.

4. Попередити землекористувача, що право користування земельною ділянкою може бути припинено відповідно до статей 141, 143 Земельного Кодексу України.

5. Контроль за виконанням цього рішення покласти на постійну комісію Київської міської ради з питань містобудування, архітектури та землекористування.

Київський міський голова В.Кличко

ПОДАННЯ:

Директор Департаменту
земельних ресурсів
виконавчого органу Київської міської ради
(Київської міської державної адміністрації) О.Поліщук

Начальник управління
аналітично-правової роботи
Департаменту земельних ресурсів
виконавчого органу Київської міської ради
(Київської міської державної адміністрації) А.Гавриш

ПОГОДЖЕНО:

Постійна комісія Київської міської ради
з питань містобудування, архітектури та
землекористування

Голова комісії О.Міщенко

Секретар комісії І.Картавий

Начальник управління
правового забезпечення діяльності
Київської міської ради В.Слончак

Постійна комісія Київської міської ради
з питань транспорту, зв'язку та реклами

Голова О. Окопний

Секретар А. Задерейко

ПОЯСНЮВАЛЬНА ЗАПИСКА

№ ПЗ-23536 від 21.03.2017

до проекту рішення Київської міської ради:

Про передачу земельної ділянки ОБСЛУГОВУЮЧОМУ КООПЕРАТИВУ «ЖИТЛОВО-БУДІВЕЛЬНИЙ КООПЕРАТИВ «ПОЛОВЕЦЬКИЙ» для будівництва, обслуговування об'єкту транспортної інфрастуктури (під'їзди) та створення території загального користування у пров. Татарському, 2 у Шевченківському районі м. Києва

До кадастрової справи

№ Д-7569

2 347015 335368

1. Юридична особа:

Назва	***ОБСЛУГОВУЮЧИЙ КООПЕРАТИВ "ЖИТЛОВО-БУДІВЕЛЬНИЙ КООПЕРАТИВ"ПОЛОВЕЦЬКИЙ"***
Клопотання	***від 08.02.2016 № К-26215***
Лист про використання права мовчазної згоди	***від 21.03.2016 № МЗ-0404***

2. Відомості про земельну ділянку (кадастровий № 8000000000:91:089:0033)

Місце розташування (адреса)	***м. Київ, р-н Шевченківський, пров. Татарський, 2***
Площа	***0,1017 га***
Вид та термін користування	***Право в процесі оформлення (Оренда на 15 років)***
Вид використання	***для будівництва, обслуговування об'єкту транспортної інфрастуктури (під'їзди) та створення території загального користування***
Нормативна грошова оцінка (за попереднім розрахунком*)	***1 969 924 грн. 28 коп. відповідно витягу з технічної документації ПР-01558 від 21.03.2017***

*Наведені розрахунки нормативної грошової оцінки не є остаточними і будуть уточнені відповідно до вимог чинного законодавства при підготовці документу, що посвідчує право на землю.

3. Обґрунтування прийняття рішення

На замовлення зацікавленої особи землевпорядною організацією розроблено проект землеустрою щодо відведення земельної ділянки, який згідно із ст. 123 Земельного кодексу України погоджено з відповідними органами, зокрема:

орган архітектури	***№ 122/0/12-4/09-17 від 13.01.2017***
місцевий орган охорони культурної спадщини	***№ 060-384 від 24.01.2017***
територіальний орган, що здійснює реалізацію державної політики у сфері земельних відносин	***№ 19-26-0.4-83/35-17 від 26.01.2017***

Відповідно до Земельного кодексу України та Порядку передачі (надання) земельних ділянок в користування або у власність в м. Києві, затвердженого рішенням Київради від 28.02.2013 №63/9120 (в редакції рішення Київради від 04.03.2015 №195/1060), Департаментом земельних ресурсів виконавчого органу Київської міської ради (Київської міської державної адміністрації) розроблено проект рішення Київської міської ради.

4. Мета прийняття рішення.

Метою прийняття рішення є забезпечення реалізації встановленого Земельним кодексом України права особи на оформлення права користування (власності) на землю.

5. Особливі характеристики ділянки.

Наявність будівель і споруд на ділянці: ***Вільна від капітальної забудови***

Інші особливості : ***Земельна ділянка відводиться із земель комунальної власності територіальної громади міста Києва.***

ДПТ на вказану територію відсутній.

Земельна ділянка розташована поза межами зеленої зони міста Києва.

Відповідно до Генерального плану м. Києва - землі житлової середньо- та багатоповерхової забудови.

Земельна ділянка відводиться як допоміжна до земельної ділянки площею 0,10 га (кадастровий номер 8000000000:91:089:0016) у пров. Татарському, 2, яка на підставі договору купівлі-продажу від 14.03.2006 належить ТОВ "АРКО КАПІТАЛ" для будівництва і обслуговування жилого будинку, господарських будівель і споруд (державний акт на право власності на земельну ділянку від 13.07.2006).

Згідно з договором про передачу права користування земельною ділянкою для забудови (суперфіцію) від 09.02.2016 земельна ділянка за кадастровим номером 8000000000:91:089:0016 передана ОК "ЖИТЛОВО-БУДІВЕЛЬНИЙ КООПЕРАТИВ "ПОЛОВЕЦЬКИЙ" для будівництва житлового будинку.

6. Стан нормативно-правової бази у даній сфері правового регулювання.

Загальні засади та порядок передачі земельних ділянок у власність чи користування юридичним особам визначено Земельним кодексом України та Тимчасовим порядком передачі (надання) земельних ділянок у користування або у власність із земель комунальної власності в місті Києві, затвердженим рішенням Київради від 28.02.2013 №63/9120.

Рішення про передачу (надання) земельної ділянки може бути прийнято Київською міською радою з урахуванням вимог статті 24 Закону України "Про регулювання містобудівної діяльності".

7. Фінансово-економічне обґрунтування.

Реалізація рішення не потребує додаткових витрат міського бюджету.

Відповідно до Податкового Кодексу України, Закону України "Про оренду землі" та рішення Київради від 22.12.2015 №61/61 "Про Бюджет м.Києва на 2016 рік" (дод.10) орієнтовний розмір орендної плати складатиме ***59 097 грн. 73 коп. (3%)***

8. Прогноз соціально-економічних та інших наслідків прийняття рішення.

Наслідками прийняття розробленого проекту рішення стане:

- реалізація зацікавленою особою своїх прав щодо використання земельної ділянки;

Доповідач: директор Департаменту земельних ресурсів Поліщук О.Г.

Директор Департаменту
земельних ресурсів **Поліщук О.Г.**

Заступник міського голови –
секретар Київської міської ради

Міщенку О.Г.
Окопному О.Ю.
Слончаку В.В.

Прошу розглянути проект рішення від 22.03.2017 №08/231 – 779/ПР в установленому порядку.

Дутці Л.Я.

Для контролю за проходженням та тиражування.

Спасибку О.В. – до відома
Поворознику М.Ю. – до відома
Юнаковій С.М.

В.ПРОКОПІВ

"22" березня 2017 року
№ 08/231 – 779/ПР

08/231-779/ПР
22.03.2017

ВИКОНАВЧИЙ ОРГАН КИЇВСЬКОЇ МІСЬКОЇ РАДИ
(КИЇВСЬКА МІСЬКА ДЕРЖАВНА АДМІНІСТРАЦІЯ)

ДЕПАРТАМЕНТ ЗЕМЕЛЬНИХ РЕСУРСІВ

вул. Хрещатик, 32-а, м. Київ, 01601, тел. (044) 279-58-72, ф. (044) 288-07-57,
КБУ" Контактний центр міста Києва"(044) 15-51, E-mail: dzr@kievcity.gov.ua Код ЄДРПОУ 26199097

22.03.2017 № 057052-4966
на № _____ від

Заступнику міського голови –
секретарю Київради
В. ПРОКОПІВУ

Шановний Володимире Володимировичу!

Департамент земельних ресурсів виконавчого органу Київської міської ради (Київської міської державної адміністрації) підготував проект рішення Київської міської ради «Про передачу земельної ділянки ОБСЛУГОВУЮЧОМУ КООПЕРАТИВУ «ЖИТЛОВО-БУДІВЕЛЬНИЙ КООПЕРАТИВ «ПОЛОВЕЦЬКИЙ» для будівництва, обслуговування об'єкту транспортної інфраструктури (під'їзди) та створення території загального користування у пров. Татарському, 2 у Шевченківському районі м. Києва» (справа Д-7569) та направляє для подальшого розгляду у відповідних комісіях Київської міської ради, відповідно до регламенту Київської міської ради, затвердженого рішенням Київради від 07.07.2016 № 579/579.

З повагою
Директор О. Поліщук

ВИКОНАВЧИЙ ОРГАН КИЇВСЬКОЇ МІСЬКОЇ РАДИ
(КИЇВСЬКА МІСЬКА ДЕРЖАВНА АДМІНІСТРАЦІЯ)
ДЕПАРТАМЕНТ ЗЕМЕЛЬНИХ РЕСУРСІВ

01601, м. Київ, вул. Хрещатик, 32а тел. 288 09 23

АКТ
обстеження земельної ділянки

№ 17-0513/10 від 12.04.2017 ***м. Київ***

Обстеження земельної ділянки *у пров. Татарському, 2 у Шевченківському районі м. Києва, кадастровий номер 8000000000:91:089:0033.*
(код земельної ділянки)

проведене посадовою особою Департаменту земельних ресурсів відповідно до Порядку здійснення самоврядного контролю за використанням і охороною земель м. Києва, затвердженого рішенням сесії Київської міської ради від 25.09.2003р. № 16/890, ст. ст. 187, 189 Земельного кодексу України *головним спеціалістом відділу землеустрою та моніторингу земель Шевченківського району Ліневичем Петром Леонідовичем*
(посада, прізвище, ім'я, по батькові)

на підставі *витягу з протоколу №5 засідання постійної комісії Київської міської ради з питань містобудування, архітектури та землекористування від 28.03.2017*
(дата, номер)

в присутності _____
_____
_____
(посада, прізвище, ім'я, по батькові представника суб'єкта господарювання)

В ході обстеження встановлено:

- дані про земельну ділянку та її стан:
Вид права на земельну ділянку: *відсутнє*
Цільове призначення: *не визначено*
Фактичне використання: *вільна від забудови*
Площа згідно відводу: *не відводилась*
Площа по факту: *не встановлено*
Економіко-планувальна зона: *15*
Базова вартість 1 кв. м. земельної ділянки: *1908,36 грн*
Плата за землю: *інформація відсутня*

- результати обстеження: *здійснено обстеження земельної ділянки, яка відповідно до даних міського земельного кадастру, земельна ділянка площею 0,1017 га (кадастровий номер 8000000000:91:089:0033) у пров. Татарському, 2 на підставі документації із землеустрою та витягу із Державного земельного кадастру від 14.03.2017 № НВ-8000489662017 обліковується за ОБСЛУГОВУЮЧИМ КООПЕРАТИВОМ "ЖИТЛОВО-БУДІВЕЛЬНИЙ КООПЕРАТИВ "ПОЛОВЕЦЬКИЙ" (далі ОК «ЖБК «ПОЛОВЕЦЬКИЙ»).*

За поданням Департаменту земельних ресурсів у Київській міська раді розглядається проект рішення про передачу ОК «ЖБК «ПОЛОВЕЦЬКИЙ» цієї земельної ділянки для будівництва, обслуговування об'єкту транспортної інфрастуктури (під'їзди) та створення території загального користування.

Під час обстеження встановлено, що зазначена земельна ділянка вільна від капітальної забудови та частково огороджена праканом спільно з земельною ділянкою за кадастровим № 8000000000:91:089:0016, які згідно з рішенням виконавчого комітету Київської міської ради депутатів трудящих від 01.11.1955 № 1434 є єдиним домоволодінням.

Додатки: *план-схема земельної ділянки*

(план-схема земельної ділянки – обов'язково, інші необхідні матеріали)

Посадова особа Департаменту земельних ресурсів _____ *(підпис)* *Ліневич П.Л.* *(прізвище, і. б.)*

При обстеженні були присутні: _____ *(підпис)* _____ *(прізвище ,і. б.)*

Доповнення та зауваження до акту: _____

З актом ознайомлений, копію акту отримав _____ *(підпис)* _____ *(прізвище, і. б.)*

Копія акту відправлена поштою _____ *(дата)* *вих. №* _____

Начальник відділу землеустрою та моніторингу земель Шевченківського району _____ *(підпис)* *Новаковський Д.І.* *(прізвище, і. б.)*



виготовлено за допомогою ПК "Кадастр"

Оператор:Ліневич Петро Леонідович

18.04.2017


20


20


20



КИЇВСЬКА МІСЬКА РАДА

VIII СКЛИКАННЯ

ПОСТІЙНА КОМІСІЯ З ПИТАНЬ МІСТОБУДУВАННЯ, АРХІТЕКТУРИ ТА ЗЕМЛЕКОРИСТУВАННЯ

01044, м. Київ, вул. Хрещатик, 36, к. 1010 *тел. (044) 202-73-06*

10.04.2017 № 08/281-1188

на № _____ від _____

Департамент земельних ресурсів виконавчого органу Київської міської ради (Київської міської державної адміністрації)

На засіданні постійної комісії Київської міської ради з питань містобудування, архітектури та землекористування 28.03.2017 під час розгляду проекту рішення (ПР-13121 від 21.03.2017) «Про передачу земельної ділянки ОБСЛУГОВУЮЧОМУ КООПЕРАТИВУ «ЖИТЛОВО-БУДІВЕЛЬНИЙ КООПЕРАТИВ «ПОЛОВЕЦЬКИЙ» для будівництва, обслуговування об'єкту транспортної інфраструктури (під'їзди) та створення території загального користування у пров. Татарському, 2 у Шевченківському районі м. Києва» (кадастрова справа **Д-7569**) було ухвалено відкласти розгляд зазначеного проекту рішення до розгляду цього питання постійною комісією Київської міської ради з питань транспорту, зв`язку та реклами, а Департаменту земельних ресурсів виконавчого органу Київської міської ради (Київської міської державної адміністрації) надати акт обстеження земельної ділянки та матеріали фотофіксації.

Враховуючи вищенаведене та відповідно до витягу з протоколу № 5 засідання постійної комісії Київської міської ради з питань містобудування, архітектури та землекористування від 28.03.2017 (№ 08/281-302к) просимо надати постійній комісії акт обстеження та матеріали фотофіксації земельної ділянки у пров. Татарському, 2 у Шевченківському районі м. Києва.

Додаток:

- копія витягу з протоколу № 5 засідання постійної комісії Київської міської ради з питань містобудування, архітектури та землекористування від 28.03.2017 (№ 08/281-302к) на 2-х арк. в 1 прим.;

Голова комісії О. Міщенко

КИЇВСЬКА МІСЬКА РАДА

VIII СКЛИКАННЯ

ПОСТІЙНА КОМІСІЯ З ПИТАНЬ МІСТОБУДУВАННЯ, АРХІТЕКТУРИ ТА ЗЕМЛЕКОРИСТУВАННЯ

01044, м. Київ, вул. Хрещатик, 36, к. 1007 *тел./факс (044) 202-73-09*

№ 08/281-302р

Витяг з протоколу № 5
засідання постійної комісії Київської міської ради з питань
містобудування, архітектури та землекористування
від 28.03.2017

19.1.8. СЛУХАЛИ: Кадастрова справа **Д-7569**
Проект рішення «Про передачу земельної ділянки ОБСЛУГОВУЮЧОМУ КООПЕРАТИВУ «ЖИТЛОВО-БУДІВЕЛЬНИЙ КООПЕРАТИВ «ПОЛОВЕЦЬКИЙ» для будівництва, обслуговування об'єкту транспортної інфраструктури (під'їзди) та створення території загального користування у пров. Татарському, 2 у Шевченківському районі м. Києва», **ПР-13121 від 21.03.2017**
(доручення заступника міського голови – секретаря Київської міської ради від 22.03.2017 №08/231-779/ПР).

Проект рішення паралельно опрацьовується постійною комісією Київської міської ради з питань транспорту, зв'язку та реклами.

*До постійної комісії Київської міської ради з питань містобудування, архітектури та землекористування надійшов лист ОК «ЖБК «ПОЛОВЕЦЬКИЙ» від 22.03.2017 вх. №08/5196 з проханням розглянути проект рішення з коригуванням цільового призначення земельної ділянки **«для обслуговування об'єкта транспортної інфраструктури».***

Земельна ділянка площею 0,1017 га – в оренду на 15 років.

УХВАЛИЛИ: ***1. Відкласти розгляд проекту рішення*** «Про передачу земельної ділянки ОБСЛУГОВУЮЧОМУ КООПЕРАТИВУ «ЖИТЛОВО-БУДІВЕЛЬНИЙ КООПЕРАТИВ «ПОЛОВЕЦЬКИЙ» для будівництва, обслуговування об'єкту транспортної інфраструктури (під'їзди) та створення території загального користування у пров. Татарському, 2 у Шевченківському районі м. Києва» ***до розгляду цього питання постійною***

КИЇВСЬКА МІСЬКА РАДА

VIII СКЛИКАННЯ

ПОСТІЙНА КОМІСІЯ З ПИТАНЬ МІСТОБУДУВАННЯ, АРХІТЕКТУРИ ТА ЗЕМЛЕКОРИСТУВАННЯ

01044, м. Київ, вул. Хрещатик, 36, к. 1010 *тел. (044) 202-73-06*

10.04.2017 № 08/281-1188

на № _____ від _____

Департамент земельних ресурсів виконавчого органу Київської міської ради (Київської міської державної адміністрації)

На засіданні постійної комісії Київської міської ради з питань містобудування, архітектури та землекористування 28.03.2017 під час розгляду проекту рішення (ПР-13121 від 21.03.2017) «Про передачу земельної ділянки ОБСЛУГОВУЮЧОМУ КООПЕРАТИВУ «ЖИТЛОВО-БУДІВЕЛЬНИЙ КООПЕРАТИВ «ПОЛОВЕЦЬКИЙ» для будівництва, обслуговування об'єкту транспортної інфраструктури (під'їзди) та створення території загального користування у пров. Татарському, 2 у Шевченківському районі м. Києва» (кадастрова справа **Д-7569**) було ухвалено відкласти розгляд зазначеного проекту рішення до розгляду цього питання постійною комісією Київської міської ради з питань транспорту, зв`язку та реклами, а Департаменту земельних ресурсів виконавчого органу Київської міської ради (Київської міської державної адміністрації) надати акт обстеження земельної ділянки та матеріали фотофіксації.

Враховуючи вищенаведене та відповідно до витягу з протоколу № 5 засідання постійної комісії Київської міської ради з питань містобудування, архітектури та землекористування від 28.03.2017 (№ 08/281-302к) просимо надати постійній комісії акт обстеження та матеріали фотофіксації земельної ділянки у пров. Татарському, 2 у Шевченківському районі м. Києва.

Додаток:

- копія витягу з протоколу № 5 засідання постійної комісії Київської міської ради з питань містобудування, архітектури та землекористування від 28.03.2017 (№ 08/281-302к) на 2-х арк. в 1 прим.;

Голова комісії О. Міщенко

комісією Київської міської ради з питань транспорту, зв`язку та реклами.

2. Департаменту земельних ресурсів виконавчого органу Київської міської ради (Київської міської державної адміністрації) надати акт обстеження земельної ділянки у пров. Татарському, 2 у Шевченківському районі м. Києва та матеріали фотофіксації.

Рішення прийнято.

З протоколом вірно.

Голова комісії **О. Г. Міщенко**

Секретар комісії **І. Л. Картавий**

Вик. Купчик
тел. 202 73 09

ВИКОНАВЧИЙ ОРГАН КИЇВСЬКОЇ МІСЬКОЇ РАДИ
(КИЇВСЬКА МІСЬКА ДЕРЖАВНА АДМІНІСТРАЦІЯ)

ДЕПАРТАМЕНТ ЗЕМЕЛЬНИХ РЕСУРСІВ

вул. Хрещатик, 32-а, м. Київ, 01601, тел. (044) 279-58-72, ф. 288-07-57,
КБУ "Контактний центр міста Києва"(044) 15-51, E-mail: dzr@kievcity.gov.ua Код ЄДРПОУ 26199097

10.04.17 № 0570291-6382
на № _____ від 10.04.2017

Голові постійної комісії з питань містобудування, архітектури та землекористування
Міщенко О.Г.

Голові постійної комісії з питань транспорту, зв'язку та реклами
Окопний О.Ю.

ОБСЛУГОВУЮЧИЙ КООПЕРАТИВ «ЖИТЛОВО-БУДІВЕЛЬНИЙ КООПЕРАТИВ «ПОЛОВЕЦЬКИЙ»
пров. Татарський, 2
м. Київ, 04107

Шановний Олександре Григоровичу!
Шановний Олексію Юрійовичу!

У Департаменті земельних ресурсів розглянуто лист ОБСЛУГОВУЮЧОГО КООПЕРАТИВУ «ЖИТЛОВО-БУДІВЕЛЬНИЙ КООПЕРАТИВ «ПОЛОВЕЦЬКИЙ» (далі – ОК «ЖБК «ПОЛОВЕЦЬКИЙ») від 10.04.2017 з приводу набуття права користування земельною ділянкою площею 0,1017 га (кадастровий номер 8000000000:91:089:0033) у пров. Татарському, 2 у Шевченківському районі.

З приводу порушеного питання інформуємо наступне.

У порядку, визначеному статтею 123 Земельного кодексу України та рішення Київської міської ради від 28.02.2013 № 63/9120 (зі змінами), на замовлення ОК «ЖБК «ПОЛОВЕЦЬКИЙ» було розроблено проект землеустрою щодо відведення зазначеної вище земельної ділянки в оренду для будівництва, обслуговування об'єкту транспортної інфраструктури (під'їзди) та створення території загального користування (кадастрова справа Д-7569).

Розроблений у відповідності до статті 50 Закону України «Про землеустрій» проект щодо відведення земельної ділянки погоджено у відповідності до статті 186[1] Земельного кодексу України, а саме висновком Державної служби з питань геодезії картографії та кадастру від 26.01.2017 № 19-26-0.4-83/35-17, висновком Департаменту культури від 24.01.2017 № 060-384, висновком Департаменту містобудування та архітектури від 13.01.2017

№ 122/0/12-4/09-17.

Таким чином, на заяву ОК «ЖБК «ПОЛОВЕЦЬКИЙ» від 21.03.2017 № 01025-000239138-014 Департаментом земельних ресурсів підготовлено проект рішення Київської міської ради «Про передачу земельної ділянки ОБСЛУГОВУЮЧОМУ КООПЕРАТИВУ «ЖИТЛОВО-БУДІВЕЛЬНИЙ КООПЕРАТИВ «ПОЛОВЕЦЬКИЙ» для будівництва, обслуговування об'єкту транспортної інфраструктури (під'їзди) та створення території загального користування у пров. Татарському, 2 у Шевченківському районі м. Києва», який своєчасно передано на розгляд до Київської міської ради.

Земельна ділянка площею 0,1017 га (кадастровий номер 8000000000:91:089:0033), що передбачена до відведення згідно з кадастровою справою Д-7569, є суміжною до земельної ділянки площею 0,1000 га (кадастровий номер 8000000000: 91:089:0016), на якій планується будівництво житлового будинку кооперативу та яка перебуває у приватній власності товариства з обмеженою відповідальністю «АРКО КАПІТАЛ» і в користуванні ОК «ЖБК «ПОЛОВЕЦЬКИЙ» згідно з договором суперфіцію.

Земельні ділянки за кадастровими номерами 8000000000:91:089:0033 та 8000000000:91:089:0016 обнесені спільним парканом та відповідно до наявних архівних даних є одним домоволодінням по пров. Татарському, 2 у Шевченківському районі, згідно з рішенням виконавчого комітету Київської міської ради депутатів трудящих від 01.11.1955 № 1434.

Оформлення ОК «ЖБК «ПОЛОВЕЦЬКИЙ» права оренди на земельну ділянку площею 0,1017 га (кадастровий номер 8000000000:91:089:0033) у пров. Татарському, 2 у Шевченківському районі є оформленням лишків від приватизації основної ділянки площею 0,1000 га (кадастровий номер 8000000000: 91:089:0016).

Враховуючи викладене та лист ОК «ЖБК «ПОЛОВЕЦЬКИЙ» (вх. КМР № 08/5196 від 28.03.2017), передача ОК «ЖБК «ПОЛОВЕЦЬКИЙ» земельної ділянки площею 0,1017 га (кадастровий номер 8000000000:91:089:0033) у пров. Татарському, 2 у Шевченківському районі (кадастрова справа Д-7569) відповідає чинному законодавству.

Згідно зі статтею 123 Земельного кодексу України, підставою відмови у затвердженні проекту землеустрою щодо відведення земельної ділянки може бути лише його невідповідність вимогам законів та прийнятих відповідно до них нормативно-правових актів.

В свою чергу, для врахування листа ОК «ЖБК «ПОЛОВЕЦЬКИЙ» та інших матеріалів при розгляді проекту рішення Київської міської ради з порушеного питання, направляємо відповідні копії.

Додаток: на 10 (десяти) арк. – першому та другому адресатам.

З повагою

Директор О.Поліщук

Новаковський 288-09-23

вх. № 057/6179 від 10.04.2017

КИЇВСЬКА МІСЬКА РАДА

VIII СКЛИКАННЯ

ПОСТІЙНА КОМІСІЯ З ПИТАНЬ МІСТОБУДУВАННЯ, АРХІТЕКТУРИ ТА ЗЕМЛЕКОРИСТУВАННЯ

01044, м. Київ, вул. Хрещатик, 36, к. 1007 *тел./факс (044) 202-73-09*

№ 08/281-302к

Витяг з протоколу № 5
засідання постійної комісії Київської міської ради з питань
містобудування, архітектури та землекористування
від 28.03.2017

19.1.8. СЛУХАЛИ: Кадастрова справа **Д-7569**
Проект рішення «Про передачу земельної ділянки ОБСЛУГОВУЮЧОМУ КООПЕРАТИВУ «ЖИТЛОВО-БУДІВЕЛЬНИЙ КООПЕРАТИВ «ПОЛОВЕЦЬКИЙ» для будівництва, обслуговування об'єкту транспортної інфраструктури (під'їзди) та створення території загального користування у пров. Татарському, 2 у Шевченківському районі м. Києва», **ПР-13121 від 21.03.2017**
(доручення заступника міського голови – секретаря Київської міської ради від 22.03.2017 №08/231-779/ПР).

Проект рішення паралельно опрацьовується постійною комісією Київської міської ради з питань транспорту, зв`язку та реклами.

До постійної комісії Київської міської ради з питань містобудування, архітектури та землекористування надійшов лист ОК «ЖБК «ПОЛОВЕЦЬКИЙ» від 22.03.2017 вх. №08/5196 з проханням розглянути проект рішення з коригуванням цільового призначення земельної ділянки ***«для обслуговування об`єкта транспортної інфраструктури».***

Земельна ділянка площею 0,1017 га – в оренду на 15 років.

УХВАЛИЛИ: ***1. Відкласти розгляд проекту рішення*** «Про передачу земельної ділянки ОБСЛУГОВУЮЧОМУ КООПЕРАТИВУ «ЖИТЛОВО-БУДІВЕЛЬНИЙ КООПЕРАТИВ «ПОЛОВЕЦЬКИЙ» для будівництва, обслуговування об'єкту транспортної інфраструктури (під'їзди) та створення території загального користування у пров. Татарському, 2 у Шевченківському районі м. Києва» ***до розгляду цього питання постійною***

комісією Київської міської ради з питань транспорту, зв`язку та реклами.

2. Департаменту земельних ресурсів виконавчого органу Київської міської ради (Київської міської державної адміністрації) надати акт обстеження земельної ділянки у пров. Татарському, 2 у Шевченківському районі м. Києва та матеріали фотофіксації.

Рішення прийнято.

З протоколом вірно.

Голова комісії **О. Г. Міщенко**

Секретар комісії **І. Л. Картавий**

Вик. Купчик
тел. 202 73 09

№ справи	Назва юридичної, фізичної особи Адреса ділянки	Площа	Цільове призначення Умови надання	Документи на ділянку, згода землекористувача, документи на майно, документи на будівництво (реконструкцію, реставрацію) реєстрація МБТІ, інша суттєва інформація
Д-7569	ОБСЛУГОВУЮЧИЙ КООПЕРАТИВ "ЖИТЛОВО-БУДІВЕЛЬНИЙ КООПЕРАТИВ"ПОЛОВЕЦЬКИЙ", пров. Татарський, 2 у Шевченківському районі	0,1017 га	для будівництва, обслуговування об'єкту транспортної інфрастуктури (під'їзди) та створення території загального користування оренда на 15 років	Земельна ділянка відводиться із земель комунальної власності територіальної громади міста Києва. Земельна ділянка вільна від капітальної забудови. ДПТ на вказану територію відсутній. Земельна ділянка розташована поза межами зеленої зони міста Києва. Відповідно до Генерального плану м. Києва - землі житлової середньо- та багатоповерхової забудови. Земельна ділянка відводиться як допоміжна до земельної ділянки площею 0,10 га (кадастровий номер 8000000000:91:089:0016) у пров. Татарському, 2, яка на підставі договору купівлі-продажу від 14.03.2006 належить ТОВ "АРКО КАПІТАЛ" для будівництва і обслуговування жилого будинку, господарських будівель і споруд (державний акт на право власності на земельну ділянку від 13.07.2006). Згідно з договором про передачу права користування земельною ділянкою для забудови (суперфіцію) від 09.02.2016 земельна ділянка за кадастровим номером 8000000000:91:089:0016 передана ОК "ЖИТЛОВО-БУДІВЕЛЬНИЙ КООПЕРАТИВ"ПОЛОВЕЦЬКИЙ" для будівництва житлового будинку.

РОБОЧІ МАТЕРІАЛИ

Витяг з бази даних міського земельного кадастру від 21.03.2017р.

м. Київ, р-н Шевченківський

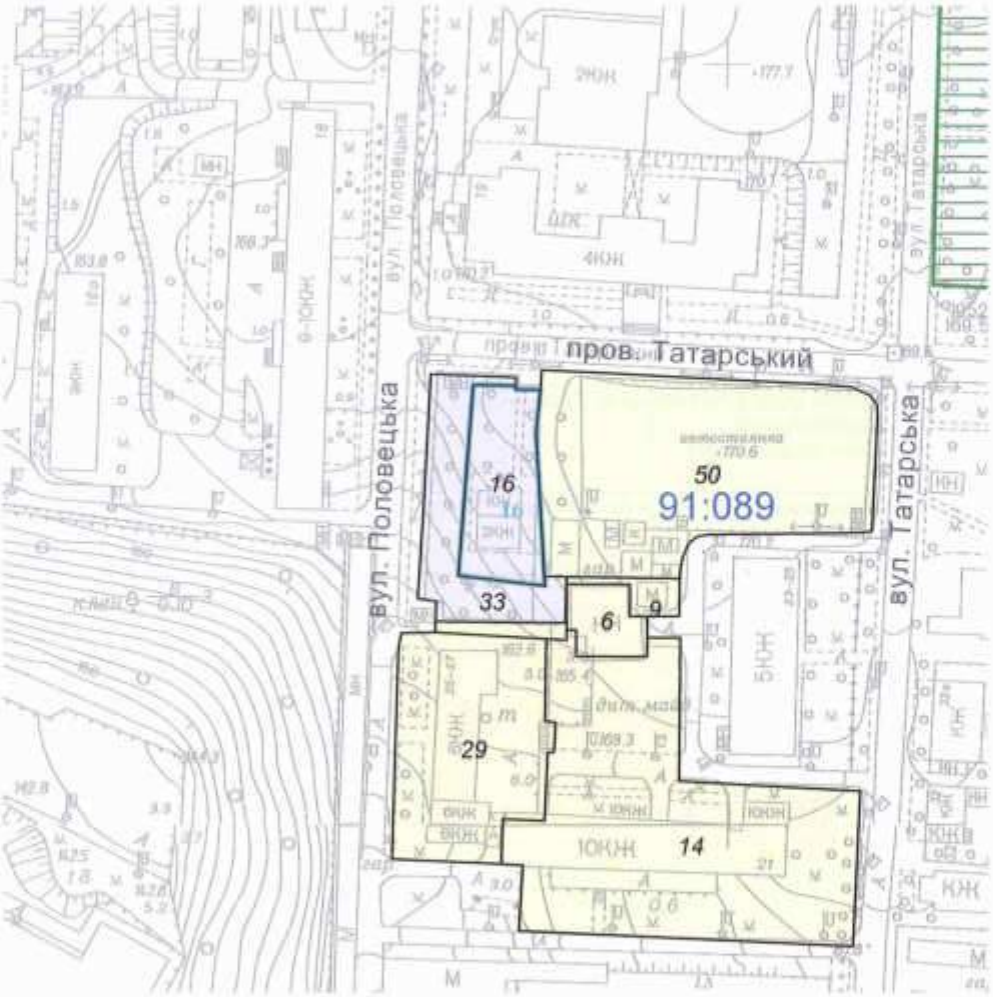

Масштаб 1:2000

**Черговий план м.Києва ведеться з 1995 року*

Замовлення № 4963

виготовлено КП "Київський інститут земельних відносин"

РЕЄСТР ЗЕМЕЛЬНИХ ДІЛЯНОК

Черговий план.

Код ділянки	Землекористувачі	Адреса ділянки	Опис ділянки	Площа (кв.м.)	Вид права	Дата закінч. права
91:089:0006	Публічне акціонерне товариство "КИЇВЕНЕРГО"	вул. Татарська, 23/25а	Бойлерна (Філія Житлотеплоенерго)	347.1		
91:089:0009	Землі не надані у власність чи користування	вул.Татарська, 27, та пров.Татарський, 4-6		292.26		
91:089:0014	Комунальне підприємство по утриманню житлового господарства Шевченківського району м.Києва|Товариство з обмеженою відповідальністю "Курант LTD"|Фізична особа| Фізична особа	вул. Татарська, 21		4809.74		
91:089:0016	Товариство з обмеженою відповідальністю "АРКО КАПІТАЛ"	пров. Татарський, 2		1000.33	Власність	
91:089:0016	Товариство з обмеженою відповідальністю "АРКО КАПІТАЛ"	пров. Татарський, 2		1000.33	Право в процесі оформлення (Власність)	
91:089:0029	Комунальне підприємство "Київжитлоспецексплуатація"| Комунальне підприємство по утриманню житлового господарства Шевченківської районної у м.Києві ради	вул. Половецька, 25/27	Житловий будинок з вбудованими нежилими приміщеннями	2258.04		
91:089:0033	ОБСЛУГОВУЮЧИЙ КООПЕРАТИВ "ЖИТЛОВО-БУДІВЕЛЬНИЙ КООПЕРАТИВ"ПОЛОВЕЦЬКИЙ"	пров. Татарський, 2		1016.73	Право в процесі оформлення (Оренда на 15 років)	
91:089:0050	Товариство з обмеженою відповідальністю "Перший український експертний центр"	вул. Татарська, 27/4		4032.79		

Справа **Д-7569**

Код земельної ділянки:	**91:089:0033**
Площа:	**0.1017 га**
Адреса земельної ділянки:	**Шевченківський р-н. пров. Татарський, 2**
Заявник:	**ОБСЛУГОВУЮЧИЙ КООПЕРАТИВ "ЖИТЛОВО-БУДІВЕЛЬНИЙ КООПЕРАТИВ"ПОЛОВЕЦЬКИЙ"**
Вид та термін користування:	**Право в процесі оформлення (Оренда на 15 років)**
Цільове призначення:	**1, для будівництва, обслуговування об'єкту транспортної інфрастуктури (під'їзди) та створення території загального користування**

Растри аерофотозйомки 2014р.

виготовлено за допомогою ПК "Кадастр"

Оператор:Горліщина Юлія Миколаївна

ВИКОНАВЧИЙ ОРГАН КИЇВСЬКОЇ МІСЬКОЇ РАДИ
(КИЇВСЬКА МІСЬКА ДЕРЖАВНА АДМІНІСТРАЦІЯ)

ДЕПАРТАМЕНТ ЗЕМЕЛЬНИХ РЕСУРСІВ

вул. Хрещатик, 32-а, м. Київ, 01601, тел. (044) 279-58-72, ф. 288-07-57,
КБУ "Контактний центр міста Києва"(044) 15-51, E-mail: dzr@kiyvcity.gov.ua, Код ЄДРПОУ 26199097

10.04.17 № 0570291-6582
на № _____ від 10.04.2017

Голові постійної комісії з питань містобудування, архітектури та землекористування
Міщенко О.Г.

Голові постійної комісії з питань транспорту, зв'язку та реклами
Окопний О.Ю.

ОБСЛУГОВУЮЧИЙ КООПЕРАТИВ «ЖИТЛОВО-БУДІВЕЛЬНИЙ КООПЕРАТИВ «ПОЛОВЕЦЬКИЙ»
пров. Татарський, 2
м. Київ, 04107

Шановний Олександре Григоровичу!
Шановний Олексію Юрійовичу!

У Департаменті земельних ресурсів розглянуто лист ОБСЛУГОВУЮЧОГО КООПЕРАТИВУ «ЖИТЛОВО-БУДІВЕЛЬНИЙ КООПЕРАТИВ «ПОЛОВЕЦЬКИЙ» (далі – ОК «ЖБК «ПОЛОВЕЦЬКИЙ») від 10.04.2017 з приводу набуття права користування земельною ділянкою площею 0,1017 га (кадастровий номер 8000000000:91:089:0033) у пров. Татарському, 2 у Шевченківському районі.

З приводу порушеного питання інформуємо наступне.

У порядку, визначеному статтею 123 Земельного кодексу України та рішення Київської міської ради від 28.02.2013 № 63/9120 (зі змінами), на замовлення ОК «ЖБК «ПОЛОВЕЦЬКИЙ» було розроблено проект землеустрою щодо відведення зазначеної вище земельної ділянки в оренду для будівництва, обслуговування об'єкту транспортної інфраструктури (під'їзди) та створення території загального користування (кадастрова справа Д-7569).

Розроблений у відповідності до статті 50 Закону України «Про землеустрій» проект щодо відведення земельної ділянки погоджено у відповідності до статті 186[1] Земельного кодексу України, а саме висновком Державної служби з питань геодезії картографії та кадастру від 26.01.2017 № 19-26-0.4-83/35-17, висновком Департаменту культури від 24.01.2017 № 060-384, висновком Департаменту містобудування та архітектури від 13.01.2017

№ 122/0/12-4/09-17.

Таким чином, на заяву ОК «ЖБК «ПОЛОВЕЦЬКИЙ» від 21.03.2017 № 01025-000239138-014 Департаментом земельних ресурсів підготовлено проект рішення Київської міської ради «Про передачу земельної ділянки ОБСЛУГОВУЮЧОМУ КООПЕРАТИВУ «ЖИТЛОВО-БУДІВЕЛЬНИЙ КООПЕРАТИВ «ПОЛОВЕЦЬКИЙ» для будівництва, обслуговування об'єкту транспортної інфраструктури (під'їзди) та створення території загального користування у пров. Татарському, 2 у Шевченківському районі м. Києва», який своєчасно передано на розгляд до Київської міської ради.

Земельна ділянка площею 0,1017 га (кадастровий номер 8000000000:91:089:0033), що передбачена до відведення згідно з кадастровою справою Д-7569, є суміжною до земельної ділянки площею 0,1000 га (кадастровий номер 8000000000: 91:089:0016), на якій планується будівництво житлового будинку кооперативу та яка перебуває у приватній власності товариства з обмеженою відповідальністю «АРКО КАПІТАЛ» і в користуванні ОК «ЖБК «ПОЛОВЕЦЬКИЙ» згідно з договором суперфіцію.

Земельні ділянки за кадастровими номерами 8000000000:91:089:0033 та 8000000000:91:089:0016 обнесені спільним парканом та відповідно до наявних архівних даних є одним домоволодінням по пров. Татарському, 2 у Шевченківському районі, згідно з рішенням виконавчого комітету Київської міської ради депутатів трудящих від 01.11.1955 № 1434.

Оформлення ОК «ЖБК «ПОЛОВЕЦЬКИЙ» права оренди на земельну ділянку площею 0,1017 га (кадастровий номер 8000000000:91:089:0033) у пров. Татарському, 2 у Шевченківському районі с оформленням лишків від приватизації основної ділянки площею 0,1000 га (кадастровий номер 8000000000: 91:089:0016).

Враховуючи викладене та лист ОК «ЖБК «ПОЛОВЕЦЬКИЙ» (вх. КМР № 08/5196 від 28.03.2017), передача ОК «ЖБК «ПОЛОВЕЦЬКИЙ» земельної ділянки площею 0,1017 га (кадастровий номер 8000000000:91:089:0033) у пров. Татарському, 2 у Шевченківському районі (кадастрова справа Д-7569) відповідає чинному законодавству.

Згідно зі статтею 123 Земельного кодексу України, підставою відмови у затвердженні проекту землеустрою щодо відведення земельної ділянки може бути лише його невідповідність вимогам законів та прийнятих відповідно до них нормативно-правових актів.

В свою чергу, для врахування листа ОК «ЖБК «ПОЛОВЕЦЬКИЙ» та інших матеріалів при розгляді проекту рішення Київської міської ради з порушеного питання, направляємо відповідні копії.

Додаток: на 10 (десяти) арк. – першому та другому адресатам.

З повагою

Директор О.Поліщук

Новаковський 288-09-23

вх. № 057/6179 від 10.04.2017

04107, м. Київ, пров. Татарський, буд. 2.
Р/р 26002007100505 в АТ «ПІРЕУС БАНК МКБ» МФО 300658
Код ЄДРПОУ 40167333
E-mail: 51020@ukr.net Тел: 044 33-202-33

Директору департаменту земельних ресурсів Київської міської державної адміністрації
Поліщуку О.Г.
від Голови ОК "ЖБК"Половецький"
Курдюкова О.М.

Шановний Олексіє Григоровичу!

На теперішній час в Київській Міській Раді перебуває на розгляді проект-рішення про передачу ОК "ЖБК"Половецький" земельної ділянки розміром 0,1017 га. (кадастровий номер 8000000000:91:089:0033) в оренду для будівництва, обслуговування об'єкту транспортної інфраструктури (під'їзди) та створення території загального користування за адресою: провулок Татарський, 2, 2б. (кадастрова справа Д-7569)

Вказана земельна ділянка є лишками від приватизації домоволодіння за зазначеною вище адресою, огороджена спільним парканом, що підтверджується рішеннями минулих років та відповідною технічною документацією.

На теперішній час обслуговуючим кооперативом "ЖБК"Половецький", як користувачем земельної ділянки (згідно договору Суперфіцію від 9.02.2016), за кадастровим номером 8000000000:91:089:0016, та потенційним, законно обгрунтованим правонабувачем ділянки за кадастровим номером 8000000000:91:089:0033, вжито заходів направлених на те, щоб Детальним планом території було передбачено розміщення житлового будинку кооперативу.

Крім того, на сьогоднішній день, нашим кооперативом, спільно з власником земельної ділянки за кадастровим номером 8000000000:91:089:0016, ТОВ "Арко Капітал", що є співзасновником та членом кооперативу, на купівлю будинку та розселення його мешканців, на розроблення містобудівної за землевпорядної документації тощо, були витрачені кошти, що у перерахунку на теперішній курс становлять більше 30млн. гривень.

Враховуючи зазначене, та з метою недопущення порушення прав громадян України, членів кооперативу, просимо направити викладену інформацію разом з правовим висновком департаменту, до відповідних профільних комісій Київради, в яких розглядається порушене питання.

КИЇВСЬКА МІСЬКА ДЕРЖАВНА АДМІНІСТРАЦІЯ
ДЕПАРТАМЕНТ
ЗЕМЕЛЬНИХ РЕСУРСІВ
ВХІДНИЙ № 059/01/24
10.04.17 р.

Голова кооперативу
Курдюков О.М.

«10» квітня 2017 р.

Додаток до рішення виконкому міської ради депутатів трудящих № _____ від _____ 195 р.

ПЕРЕЛІК

земельних ділянок в кварталі № 7847 району МОЛОТОВСЬКОГО м. Києва

№№ п. п.	Назва вулиць та провулків	№№ будинків	Зареєструвати за землекористувачами кв. метр.	Затримати від реєстрації до оформлення документів кв. метр.	Підлягає вилученню до міськвиконкому кв. метр.	Залишити в тимчасове користування землекористувачам кв. метр.
1	Подгорная/Половецкая	1/41	1820			
2	Половецкая	39	1060			78
3	"	37	1065			
4	"	35	517	517		
5	"	33	1008			
6	"	31	958			
7	"	29	1202			
8	"	27	910			199
9	"	25	1438			301
10	"	23	1650			/777/
11	Татарский пер.	4	1492			131
12	-"-	6	533			363
13	Татарская ул/ Татарский пер.	27/6а	1553			
14	Татарская	23-25	2246			
15	-"-	21	1820			
16	-"-	19	866			183
17	-"-	17	3400			
18	-"-	15	1294			
19	-"-	13	1254			
20	-"-	11	1252			216
21	-"-	9	1265			
22	-"-/Подгорная	7/5	721			87
23	Подгорная	3	711			
	И т о г о		32359	517		1861

Мигрсо. Дзержинский р. 25.VII-55 г. Зак. 839. 10000

КИЇВПРОЕКТ
КИЇВГЕНПЛАН

ДОЧІРНЄ ПІДПРИЄМСТВО

"ІНСТИТУТ ГЕНЕРАЛЬНОГО ПЛАНУ
МІСТА КИЄВА"

Україна, 01030, м. Київ, вул. Б. Хмельницького, 16-18Б • Розрахунковий рахунок 26001300625097 в Головне управління по м. Києву та Київській області АТ «Ощадбанк»
МФО 322669, код ЄДРПОУ 32386367, код платника ПДВ 323863620592, свідоцтво № 39031528
телефони: 234 6131 • e-mail: kiyevplan@ukr.net • http://www.genplan.kiev.ua

_____ № _____

Голові ОК «ЖБК «Половецький»
Курлюкову О.М.

Відповідно Генерального плану м. Києва на період до 2020 р., затвердженому рішенням Київради від 28.03.2002 р. № 370/1804 ділянки по пров. Татарський, 2 та пров. Татарський, 2а за своїм функціональним призначенням відносяться до території жилової багатоповерхової забудови.

Директор В. Г. Чекмарьов

Вик. Сторожова М.В.
23-63-22

КИЇВСЬКЕ МІСЬКЕ БЮРО ТЕХНІЧНОЇ ІНВЕНТАРИЗАЦІЇ
та реєстрації права власності на об'єкти нерухомого майна

Інвентаризаційна справа № 4499/150

Реєстровий № 16235

ТЕХНІЧНИЙ ПАСПОРТ

на садибний (індивідуальний) житловий будинок

№ 2 провулок Татарський

місто Київ Шевченківський район

Паспорт виготовлено на аркушах на

09.02.2007

Виконав Дерябіна Р.М.

" " 200 року.

Копію склав

На підставі

СЛІПУК З.В.

Власник (юридична, фізична особа)	Документи, які підтверджують право особистої власності	Розмір частки власності
1	2	3
Товариство з обмеженою відповідальністю "Арко Капітал"	Договір купівлі-продажу посадочний Лисенко О.О, приватний нотаріус Київського міського нотаріального округу 14/03/2005р рN№2335	1

II. ПЛ. ПРИСАДИБНОЇ ДІЛЯНКИ

(Викопіювання з плану забудованого кварталу)

вул.(пр.,пл.) Татарський № 2

квартал 47

Масштаб 1:500

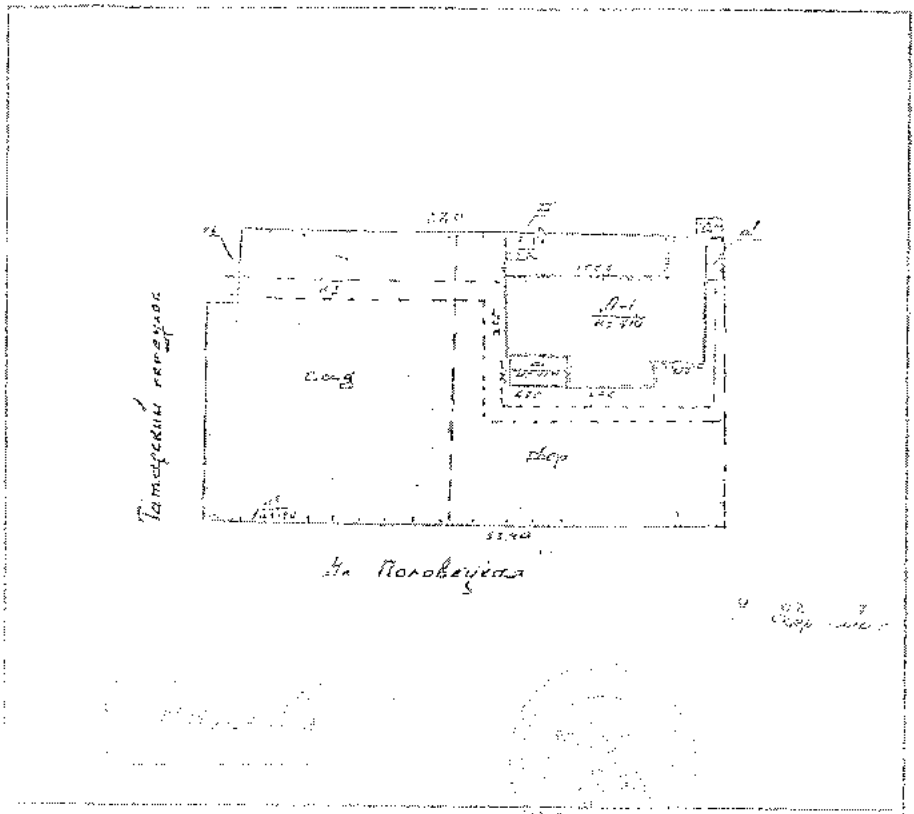

		Площа земельної ділянки										
		в т.ч. угідь (га,кв.м)										
	Загальна площа ділянки по фактичному користуванню (га,кв.м)											

ІІІ. ПОПОВЕРХОВИЙ ПЛАН

Вул. (пров., пл.) [illegible] буд. № 3 квартал № 847

Масштаб 1:100

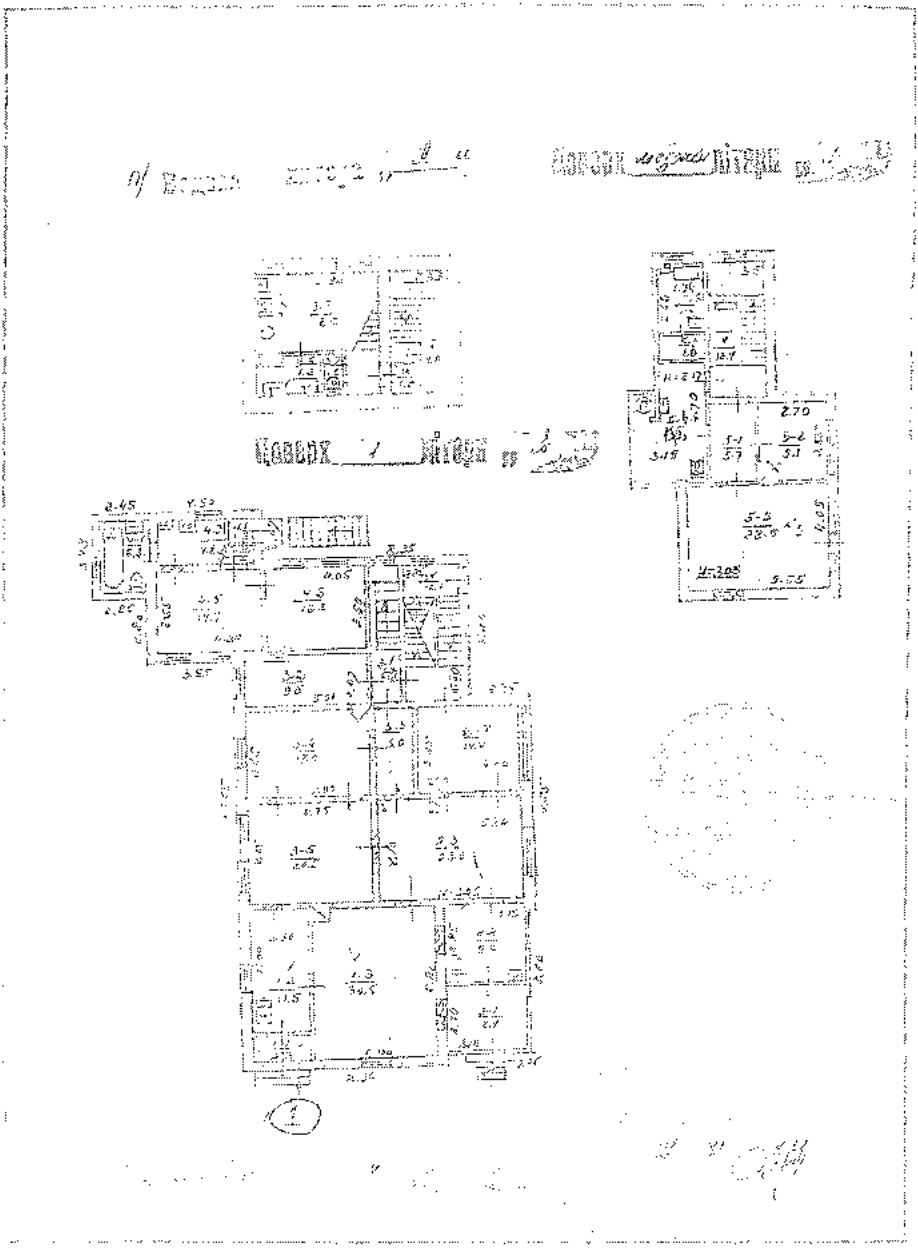

Експлікація до плану будинку

III. ПОПОВЕРХОВИЙ ПЛАН

Вул. (пров., пл.) Тютюнників буд. № 2 корпус № 847

Масштаб 1:100

Експлікація до плану будинку

Літера на плану	Поверх (позначення поверху, цокольного)	Номер квартири (нежитлового приміщення)	Номер частини приміщення (кімнат, кухонь і т.д.)	Призначення частини приміщення	Загальна площа частини приміщення (кв. м)	Площа жилих квартир (кв. м)			Площа допоміжних (нежитлових) приміщень, не входящих в площу квартири	Самочинно збудована та перебудована	Примітки
						Загальна (сума граф 8,9)	в т.ч. житлова	допоміжна			
1	2	3	4	5	6	7	8	9	10	11	12
А			IV	Сходове клітка	12,7				12,7		
				Разом по 1-му поверху	212,8		124,4	88,3	12,7		
	Поверх 5		1	Коридор	5,7			5,7			
			2	Ванна	0,1		0,1				
			3	Кімната	22,5		22,5				
			4	Кухня	13,2			13,2			
			5	Коридор	1,0			1,0			
			6	Лоджія	5,2			5,2			
				Разом по кв. 5	56,7		31,6	25,1			
			V	Сходова клітка	12,4				12,4		
				Лоджія	12,4				12,4		
				Разом по секції	82,1		31,6	25,1	12,4		
				Разом по літ. А та лоджії	314,6		177,0	125,6	24,4		

IV. Оцінка всіх будівель та споруд домовласника

Літер. №	Назва будівлі, споруди	Рік	Основних конструктивних елементів					Упорядкування						Разом					
														Залишкова на 09.02.2007			Залишкова на 01.01.2008		
			Фундамент	Стіни	Перекриття	Покрівля	Інші	водо-пост.	каналізація	газ	опалення	інші		Первісна	% зносу	Сума	Первісна	% зносу	Сума
1	2	3	4	5	6	7	8	9	10	11	12	13	14	15	16	17	18	19	20
А	Адміністративна будівля	1956	[illegible]	[illegible]	[illegible]	[illegible]	[illegible]	[illegible]	[illegible]	[illegible]	[illegible]	[illegible]	[illegible]	223,21	55	101,99			
	Прибудова літ. "А"	1996	[illegible]	[illegible]	[illegible]	[illegible]	[illegible]	[illegible]	[illegible]	[illegible]	[illegible]	[illegible]	[illegible]	[illegible]	[illegible]	[illegible]			
Б	[illegible]	1956	[illegible]	[illegible]	[illegible]	[illegible]	[illegible]	[illegible]	[illegible]	[illegible]	[illegible]	[illegible]	[illegible]	[illegible]	[illegible]	[illegible]			
В1	[illegible]	1976	[illegible]	[illegible]	[illegible]	[illegible]	[illegible]	[illegible]	[illegible]	[illegible]	[illegible]	[illegible]	[illegible]	[illegible]	[illegible]	[illegible]			
В2	[illegible]	1956	[illegible]	[illegible]	[illegible]	[illegible]	[illegible]	[illegible]	[illegible]	[illegible]	[illegible]	[illegible]	[illegible]	[illegible]	[illegible]	[illegible]			
Д	[illegible]	1978	[illegible]	[illegible]	[illegible]	[illegible]	[illegible]	[illegible]	[illegible]	[illegible]	[illegible]	[illegible]	[illegible]	[illegible]	[illegible]	[illegible]			
			[illegible]													[illegible]			
№-VI			Разом:											310191		[illegible]			

За станом на 09.02.2007

Загальна вартість за нормативами: *Триста десять тисяч сто дев'яносто один* (прописом) грн.

Загальна дійсна вартість: *Сто тридцять шість тисяч шістсот п'ятдесят два* (прописом) грн.

Експертна оцінка

"__" _____ 20 р.

Загальна ліквідна вартість ..... (прописом) грн.

Загальна дійсна вартість ..... (прописом) грн.

Відмітка про наступні обстеження

Дата обстеження	" " 20 р.	" " 20 р.
Обставини		
Посадова		
Начальник бюро		

Паспорт складу 09.02.2007 (Дерковська Р.М.)

Паспорт перевірено "__" _____ 20__ р. (Ткачук Л.І.)

ДО ВІДОМА ВЛАСНИКІВ БУДИНКІВ

1. Технічну інвентаризацію новобудовлі (реконструйованої) та наявних об'єктів виконують за рахунок власників комунальні підприємства - бюро технічної інвентаризації. На підставі висновків технічної інвентаризації складається інвентаризаційні справа та технічні паспорти (п.1.4. Інструкції про порядок проведення технічної інвентаризації об'єктів нерухомого майна затвердженої Наказом державного комітету будівництва, архітектури та житлової політики України від 24 травня 2001 року № 127 зареєстрованої в Міністерстві юстиції України 10 липня 2001 року за № 587/5773.

2. Робити технічну інвентаризацію можливі здійснюється за обов'язковою участю власника (власників) будинків, у присутності якого (яких) приймаються обстеження, що фіксується в збірці чи акті, з обов'язковим підписанням цих документів власником (власниками (п.2.1. Інструкції про порядок проведення технічної інвентаризації об'єктів нерухомого майна затвердженої Наказом Державного комітету будівництва, архітектури та житлової політики України від 24 травня 2001 року № 127).

3. Громадянин, який збудував або будує жилий будинок, вносить або вносить його перебудову чи прибудову без встановленого дозволу, або без належно затвердженого проекту, або з істотними відхиленнями від проекту, або з грубими порушеннями основних будівельних норм і правил, не в праві розпоряджатися цим будинком чи частиною його (продавати, дарувати, здавати в найм тощо).

За волевиявлення комітету районної, міської в місті Ради народних депутатів такий будинок або частина його можуть бути безоплатно вилучені судом і зараховані до фонду місцевої Ради народних депутатів або за рішенням виконавчого комітету районної, міської, районної в місті Ради народних депутатів знесені громадянином, який проводив самовільне будівництво, або за його рахунок. Знесення чи вилучення будинку, який побудований чи будується з істотними відхиленнями від проекту або з грубими порушеннями основних будівельних норм і правил, провадиться, коли громадянин не привів його, після попередження, у відповідність з проектом чи зазначеними нормами і правилами.

Господарські і побутові будівлі та споруди, зведені громадянами без встановленого дозволу або належно затвердженого проекту, чи з істотними відхиленнями від проекту, або з грубими порушеннями основних будівельних норм і правил, за рішенням виконавчого комітету районної, міської, районної в місті Ради народних депутатів зносяться громадянином, який проводив самовільне будівництво, або за його рахунок.

Оперений при значенні жилого будинку або частини його, господарських і побутових будівель та споруд будівельні матеріали, належ'ть громадянин, який проводив самовільне будівництво. (Ст. 105 Житлового кодексу Української РСР у редакції Указу Президії Верховної Ради Української РСР від 20.03.1985 р. №278-X)

4. Перебудування і переобладнання жилого будинку і жилого приміщення провадяться з метою підвищення їх благоустрою і перетворення комунальних квартир в окремі квартири на сімю. Перебудування та переобладнання жилого приміщення допускаються за згодою членів сімї, які спільно проживають разом з ним, та наймодавця і з дозволу виконавчого комітету місцевої ради народних депутатів. (п.1 Ст. 100 Житлового кодексу Української РСР)

5. Державний контроль за використанням і схоронністю житлового фонду здійснюється радами народних депутатів, їх виконавчими і контрольними органами, а також спеціально уповноваженими на те державними органами в порядку, встановленому законодавством Союзу РСР.

Спеціально уповноваженим органом державного контролю за використанням і схоронністю житлового фонду в Українській РСР є Міністерство житлово-комунального господарства Української РСР. (Ст. 30 Житлового кодексу Української РСР).

6. При зміні у частині, прізвища, імя, по батькові, паспорт подається в бюро технічної інвентаризації для внесення змін, які вносяться до його паспорта.

ПРОЕКТНИЙ ПЛАН

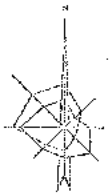

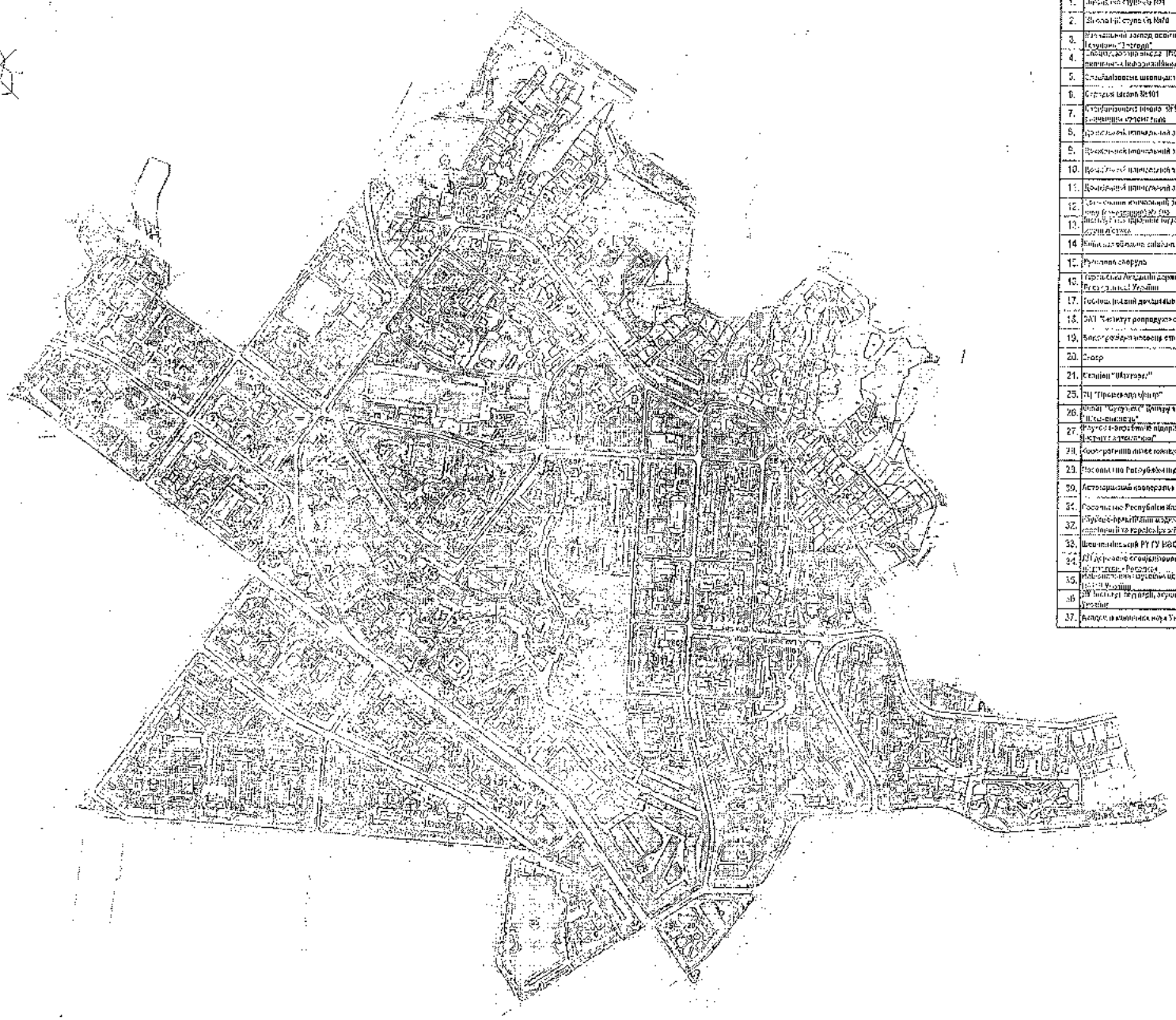

ЕКСПЛІКАЦІЯ ДО ПЛАНУ

№	НАЙМЕНУВАННЯ	Прим.	№	НАЙМЕНУВАННЯ	Прим.
1.	Школа-гімназія ступенів №4		38.	Філіал [illegible] ім. Тараса Шевченка	
2.	Школа-гімназія ступенів №10		39.	Філіал [illegible] ГУ МВС України в м. Києві	
3.	Комунальний заклад освіти [illegible] дитячий садок [illegible] "Сузір'ячко"		40.	Відділ [illegible] підрозділу [illegible] у Шевченківському районі м. Києва	
4.	Заклад [illegible] №21 з [illegible] [illegible]		41.	Інститут [illegible] ім. акад. А.П. [illegible] Академії медичних наук України	
5.	Спеціалізоване [illegible] з [illegible] "Ізумрудне"		42.	Кооперативна "Кримський"	
6.	Спортивна школа №101		43.	Завод "Арсенал"	
7.	[illegible] №138 з [illegible]		44.	Автокооперативний кооператив "Монтажник"	
8.	Дошкільний навчальний заклад № 544		45.	Дитяча поліклініка №3	
9.	Дошкільний навчальний заклад № 82		46.	Гаражно-будівельний кооператив "Дослідницький, 34-А"	
10.	Дошкільний навчальний заклад № 40		47.	Дитяча поліклініка №4	
11.	Дошкільний навчальний заклад № 28		48.	Кооперативні по будівництву та експлуатації гаражів "Зірка"	
12.	[illegible]		49.	Сервісний кооператив "Дружба"	
13.	[illegible]		50.	[illegible] проектно-технологічний університет [illegible]	
14.	[illegible]		51.	Гаражно-будівельний кооператив "Сотовий"	
15.	Рухомий [illegible]		52.	Ліцей "[illegible]"	
16.	Національна академія державного управління при Президентові України		53.	Автокооперативний "Машинобудівник"	
17.	Головний науковий [illegible] МВС України		54.	Інститут [illegible] ДАУ України	
18.	ЗАТ "Інститут [illegible]"		55.	Торгово-розважальний центр	
19.	Електрозарядна станція "Сокольницька"		56.	ТОВ "Лугановський [illegible]"	
20.	Спорт		57.	Заклад [illegible]	
21.	Станція "[illegible]"		58.	Магазин промислових товарів	
22.	[illegible] "Правовий [illegible]"		59.	Магазин непродовольчих товарів	
23.	[illegible] "[illegible]" [illegible]		60.	Аптека	
24.	[illegible] підприємство "[illegible]"		61.	Автозаправочна станція	
25.	Кооперативні [illegible] "[illegible]"		62.	Торговельний центр	
26.	Державне [illegible]		63.	Дитяча лікарня "[illegible]"	
27.	Автокооперативний кооператив "Міжрайонний"		64.	[illegible]	
28.	Посольство Республіки [illegible]		65.	Житловий будинок	
29.	[illegible]		66.	Дошкільний навчальний заклад	
30.	Міжнародний [illegible] ГУ МВС України в м. Києві		67.	Офісна будівля	
31.	[illegible]		68.	Багатоповерхова житлова забудова	
32.	[illegible]		69.	[illegible]	
33.	[illegible]		70.	Житлово-громадський [illegible]	
34.	[illegible]				
35.	[illegible]				
36.	[illegible]				
37.	[illegible]				

УМОВНІ ПОЗНАЧЕННЯ ТЕРИТОР

Колір	Індекс	Найменування
		[illegible]
		[illegible]
		[illegible]
		[illegible]
		[illegible]
		[illegible]
		[illegible]
		[illegible]
		[illegible]
		[illegible]
		[illegible]
		[illegible]
		[illegible]
		[illegible]
		[illegible]
		[illegible]
		[illegible]
		[illegible]
		[illegible]
		[illegible]
		[illegible]

КО "ІНСТИТУ ГЕНЕРАЛЬНОГО ПЛАН

№ 12

08/231-1373/ПР
29.05.2017

КИЇВСЬКА МІСЬКА РАДА

IV сесія VIII скликання

РІШЕННЯ

_____№_____

Про надання дозволу на розроблення проекту землеустрою щодо відведення земельної ділянки ПРИВАТНОМУ АКЦІОНЕРНОМУ ТОВАРИСТВУ "Київ-Дніпровське міжгалузеве підприємство промислового залізничного транспорту" на вул. Деревообробній у Голосіївському районі м. Києва для розміщення та експлуатації будівель та споруд залізничного транспорту

Київська міська рада
Департамент земельних ресурсів
Код земельної ділянки:
90:113:0029

Проект рішення (екз.1)
ПР-13531
від 26.05.2017 до справи
К-26963

2 347015 035312

Розглянувши клопотання про надання дозволу на розроблення проекту землеустрою щодо відведення земельної ділянки ПРИВАТНОМУ АКЦІОНЕРНОМУ ТОВАРИСТВУ "Київ-Дніпровське міжгалузеве підприємство промислового залізничного транспорту" на вул. Деревообробній у Голосіївському районі м. Києва та додані документи, керуючись статтями 9, 123 Земельного кодексу України, пунктами 4, 6 прикінцевих та перехідних положень Закону України „Про внесення змін до деяких законодавчих актів України щодо розмежування земель державної та комунальної власності", пунктом 34 частини 1 статті 26 Закону України „Про місцеве самоврядування в Україні", Київська міська рада

ВИРІШИЛА:

1. Надати дозвіл на розроблення проекту землеустрою щодо відведення земельної ділянки ПРИВАТНОМУ АКЦІОНЕРНОМУ ТОВАРИСТВУ "Київ-Дніпровське міжгалузеве підприємство промислового залізничного транспорту" на вул. Деревообробній у Голосіївському районі м. Києва орієнтовною площею 0,07 га (земельна ділянка державної власності) в постійне користування для розміщення та експлуатації будівель та споруд залізничного транспорту згідно з план-схемою (додаток до рішення) (К-26963).

2. Контроль за виконанням цього рішення покласти на постійну комісію Київської міської ради з питань містобудування, архітектури та землекористування.

Київський міський голова В.Кличко

ПОДАННЯ:

Директор Департаменту
земельних ресурсів
виконавчого органу Київської міської ради
(Київської міської державної адміністрації) О. Поліщук

Начальник управління аналітично-правової роботи
Департаменту земельних ресурсів
виконавчого органу Київської міської ради
(Київської міської державної адміністрації) А. Гавриш

ПОГОДЖЕНО:

Постійна комісія Київської міської
ради з питань містобудування, архітектури
та землекористування

Голова О. Міщенко

Секретар І. Картавий

Начальник управління
правового забезпечення діяльності
Київської міської ради В. Слончак

Постійна комісія Київської міської ради
з питань транспорту, зв'язку та реклами

Голова О. Окопний

Секретар А. Задерейко

До справи
№ К-26963

2 347015 344148

ПОЯСНЮВАЛЬНА ЗАПИСКА

№ ПЗ-24414 від 29.05.2017

до проекту рішення Київської міської ради:

Про надання дозволу на розроблення проекту землеустрою щодо відведення земельної ділянки ПРИВАТНОМУ АКЦІОНЕРНОМУ ТОВАРИСТВУ "Київ-Дніпровське міжгалузеве підприємство промислового залізничного транспорту" на вул. Деревообробній у Голосіївському районі м. Києва для розміщення та експлуатації будівель та споруд залізничного транспорту

1. Юридична особа:

Назва	***Приватне акціонерне товариство "Київ-Дніпровське міжгалузеве підприємство промислового залізничного транспорту"***
Клопотання	***від 31.05.2016 № К-26963***

2. Відомості про земельну ділянку (кадастровий № 8000000000:90:113:0029к)

Місце розташування (адреса)	***м. Київ, р-н Голосіївський, вул. Деревообробна***
Площа	***0,07 га***
Вид та термін користування	***Постійне користування***
Вид використання	***для розміщення та експлуатації будівель та споруд залізничного транспорту***

3. Обґрунтування прийняття рішення

На клопотання зацікавленої особи відповідно до ст. 9, 123 Земельного кодексу України Департаментом земельних ресурсів виконавчого органу Київської міської ради (Київської міської державної адміністрації) розроблено проект рішення Київської міської ради.

4. Мета прийняття рішення.

Метою прийняття рішення є забезпечення реалізації встановленого Земельним кодексом України права особи на оформлення права користування (власності) на землю.

5. Особливі характеристики ділянки.

Наявність будівель і споруд на ділянці:

Вільна від капітальної забудови На земельній ділянці розташована частина залізничної колії № 40 № 21001.

Інші особливості:

Згідно з даними міського земельного кадастру земельна ділянка площею 662,65 кв.м. обліковується за Київ-Московською філією приватного акціонерного товариства "Київ-Дніпровське міжгалузеве підприємство промислового залізничного транспорту" відповідно до технічного звіту зі встановлення зовнішніх меж землекористування. У 2001 р. наказом Міністерством транспорту України №465 «Про перетворення Київ-Московського міжгалузевого підприємства промислового залізничного транспорту у ВАТ» майно було передано у власність ВАТ «Київ-Московське підприємство промислового залізничного транспорту» (акт приймання-передачі нерухомого майна, затвердженого наказом МТУ від 25.07.2001 №465). Відповідно до наказу Міністерства транспорту та зв'язку України від 31.07.2006 № 806 відбулась реорганізація ВАТ промислового залізничного транспорту в процесі якої до складу юридичної особи ВАТ «Київ-Дніпровське МППЗТ» було включене ВАТ «Київ-Московське МППЗТ» в якості відокремленого структурного підрозділу Київ-Московської філії ВАТ «Київ-Дніпровське МППЗТ». ПрАТ «Київ-Дніпровське МППЗТ» перейменовано з ВАТ «Київ-Московське МППЗТ» (наказ Міністерства транспорту та зв'язку України від 22.11.2010 № 836). ПрАТ «Київ-Дніпровське МППЗТ» є правонаступником всіх прав та обов'язків ВАТ «Київ-Московське МППЗТ» (нерухоме майно перебуває на балансі ВАТ «Київ-Московське МППЗТ»). Відповідно до Генерального плану міста, затвердженого рішенням Київради від 28.03.2002 № 370/1804, територія за функціональним призначенням належить до території громадських будівель і споруд (витяг з містобудівного кадастру від 12.03.2016 № 3429/0/12-2/12-03-16). Земельна ділянка не входить до Програми розвитку зеленої зони м. Києва до 2010 року та концепції формування зелених насаджень в центральній частині міста. Детальний план на дану територію не затверджувався. Земельна ділянка надається за рахунок земель державної власності.

6. Стан нормативно-правової бази у даній сфері правового регулювання.

Загальні засади та порядок отримання дозволу на розроблення документації із землеустрою визначено ст. 9, 123 Земельного кодексу України.

7. Фінансово-економічне обґрунтування.

Реалізація рішення не потребує додаткових витрат міського бюджету.

8. Прогноз соціально-економічних та інших наслідків прийняття рішення.

Наслідками прийняття розробленого проекту рішення стане:

- реалізація зацікавленою особою своїх прав щодо використання земельної ділянки;

Доповідач: директор Департаменту земельних ресурсів Поліщук О.Г.

Директор Департаменту
земельних ресурсів **Поліщук О.Г.**

виготовлено за допомогою ГК "Кадастр"

Оператор Піпатовська Алла Анатоліївна

Заступник міського голови –
секретар Київської міської ради

Міщенку О.Г.
Окопному О.Ю.
Слончаку В.В.

Прошу розглянути проект рішення від 29.05.2017 №08/231 – 1373/ПР в установленому порядку.

Дутці Л.Я.

Для контролю за проходженням та тиражування.

Спасибку О.В. - до відома
Поворознику М.Ю. – до відома
Юнаковій С.М.

В.ПРОКОПІВ

"29" травня 2017 року
№ 08/231 – 1373/ПР

08/231-1373/ПР
29.05.2017

ВИКОНАВЧИЙ ОРГАН КИЇВСЬКОЇ МІСЬКОЇ РАДИ
(КИЇВСЬКА МІСЬКА ДЕРЖАВНА АДМІНІСТРАЦІЯ)

ДЕПАРТАМЕНТ ЗЕМЕЛЬНИХ РЕСУРСІВ

вул. Хрещатик, 32-а, м. Київ, 01601, тел. (044) 279-58-72, ф. (044) 288-07-57,
КБУ" Контактний центр міста Києва"(044) 15-51, E-mail: dep@kievzem.kiev.ua Код ЄДРПОУ 26199097

29.05.2017 № 057052-9213
на № _____від

Заступнику міського голови –
секретарю Київради
В.ПРОКОПІВУ

Шановний Володимире Володимировичу!

Департамент земельних ресурсів виконавчого органу Київської міської ради (Київської міської державної адміністрації) підготував проект рішення Київської міської ради "Про надання дозволу на розроблення проекту землеустрою щодо відведення земельної ділянки ПРИВАТНОМУ АКЦІОНЕРНОМУ ТОВАРИСТВУ «Київ-Дніпровське міжгалузеве підприємство промислового залізничного транспорту» на вул. Деревообробній у Голосіївському районі м. Києва для розміщення та експлуатації та будівель та споруд залізничного транспорту " (справа К-26963) та направляє для подальшого розгляду у відповідних комісіях Київської міської ради, відповідно до регламенту Київської міської ради, затвердженого рішенням Київради від 07.07.2016 № 579/579.

З повагою
Директор О. Поліщук

08/231-2222/ПР
18.05.2016

№ 13

КИЇВСЬКА МІСЬКА РАДА

І СЕСІЯ VIII СКЛИКАННЯ

РІШЕННЯ

_____№_____

Київська міська рада
Департамент земельних ресурсів
Код земельної ділянки:
78:191:031

Проект рішення (екз.1)
ПР-9958
від 17.05.2016 до справи
А-14568

2 347008 099581

Про поновлення ТОВАРИСТВУ З ОБМЕЖЕНОЮ ВІДПОВІДАЛЬНІСТЮ З ІНОЗЕМНИМИ ІНВЕСТИЦІЯМИ «ВІННЕР ГРУП УКРАЇНА» договору оренди земельної ділянки для експлуатації та обслуговування автомобільного центру на просп. Московському, 24-д в Оболонському районі м. Києва та внесення змін до нього

Відповідно до статей 9, 83, 93 Земельного кодексу України, статей 30, 33 Закону України «Про оренду землі», Закону України «Про внесення змін до деяких законодавчих актів України щодо розмежування земель державної та комунальної власності», пункту 34 частини першої статті 26 Закону України «Про місцеве самоврядування в Україні» та враховуючи клопотання ТОВАРИСТВА З ОБМЕЖЕНОЮ ВІДПОВІДАЛЬНІСТЮ З ІНОЗЕМНИМИ ІНВЕСТИЦІЯМИ «ВІННЕР ГРУП УКРАЇНА» від 19.09.2008 № КОП-0846, Київська міська рада

ВИРІШИЛА:

1. Поновити на 5 років договір оренди земельної ділянки від 27.01.2004 № 78-6-00144 площею 0,5810 га, в межах червоних ліній, (кадастровий номер 8000000000:78:191:0031), укладений між Київською міською радою та ТОВАРИСТВОМ З ОБМЕЖЕНОЮ ВІДПОВІДАЛЬНІСТЮ З ІНОЗЕМНИМИ ІНВЕСТИЦІЯМИ «ВІННЕР ГРУП УКРАЇНА» для експлуатації та обслуговування автомобільного центру на просп. Московському, 24-д в Оболонському районі м. Києва (справа № **А-14568**).

2. Внести зміни до договору оренди земельної ділянки від 27.01.2004 № 78-6-00144, а саме:

- слова «для будівництва, експлуатації та обслуговування автомобільного центру» замінити словами «для експлуатації та обслуговування автомобільного центру»;

- слова та цифри «просп. Червоних козаків, 24-б» замінити словами та цифрами «просп. Московський, 24-д».

3. Встановити, що розмір річної орендної плати, визначеної в договорі оренди земельної ділянки від 27.01.2004 № 78-6-00144, підлягає приведенню у відповідність до норм законодавства.

4. ТОВАРИСТВУ З ОБМЕЖЕНОЮ ВІДПОВІДАЛЬНІСТЮ З ІНОЗЕМНИМИ ІНВЕСТИЦІЯМИ «ВІННЕР ГРУП УКРАЇНА»:

4.1. Виконати вимоги, викладені у листі Департаменту земельних ресурсів виконавчого органу Київської міської ради (Київської міської державної адміністрації) від 29.02.2016 № 057041-3941.

4.2. Питання пайової участі та укладення з Департаментом економіки та інвестицій виконавчого органу Київської міської ради (Київської міської державної адміністрації) договору про пайову участь вирішувати в порядку та випадках, встановлених законодавством.

4.3. У місячний термін надати до Департаменту земельних ресурсів виконавчого органу Київської міської ради (Київської міської державної адміністрації) документи, визначені чинним законодавством, необхідні для укладання додаткової угоди про поновлення та внесення змін до договору оренди земельної ділянки від 27.01.2004 № 78-6-00144 .

4.4. Земельну ділянку в межах червоних ліній використовувати з обмеженнями відповідно до вимог містобудівного законодавства.

5. Контроль за виконанням цього рішення покласти на постійну комісію Київської міської ради з питань містобудування, архітектури та землекористування.

Київський міський голова В. Кличко

ПОДАННЯ:

Директор Департаменту земельних ресурсів виконавчого органу Київської міської ради (Київської міської державної адміністрації) — О. Поліщук

В.Дворніков

Начальник управління аналітично-правової роботи Департаменту земельних ресурсів виконавчого органу Київської міської ради (Київської міської державної адміністрації) — А. Гавриш

ПОГОДЖЕНО:

Постійна комісія Київської міської ради з питань торгівлі, підприємництва та регуляторної політики

Голова — О. Бродський

Секретар — О.Овраменко

Постійна комісія Київської міської ради з питань містобудування, архітектури та землекористування

Голова — О. Міщенко

Секретар — І. Картавий

Начальник управління правового забезпечення діяльності Київської міської ради — В. Слончак

ПОЯСНЮВАЛЬНА ЗАПИСКА

№ ПЗ-17305 від 04.04.2016

до проекту рішення Київської міської ради:

Про поновлення ТОВАРИСТВУ З ОБМЕЖЕНОЮ ВІДПОВІДАЛЬНІСТЮ З ІНОЗЕМНИМИ ІНВЕСТИЦІЯМИ "ВІННЕР ГРУП УКРАЇНА" договору оренди земельної ділянки для експлуатації та обслуговування автомобільного центру на просп. Московському, 24-д в Оболонському районі м. Києва та внесення змін до нього

До кадастрової справи

№ А-14568

2 347011 573054

1. Юридична особа:

Назва	***Товариство з обмеженою відповідальністю з іноземними інвестиціями "Віннер груп Україна"***
Клопотання	***від 19.09.2008 № КОП-0846***
Згода (доручення) на проектування	***від 19.09.2008 № 37802***

2. Відомості про земельну ділянку (кадастровий № 8000000000:78:191:0031)

Місце розташування (адреса)	***м. Київ, р-н Оболонський, просп. Московський, 24д***
Площа	***0,5810 га***
Вид та термін користування	***Право в процесі оформлення (Оренда на 5 років)***
Цільове призначення	***для експлуатації та обслуговування автомобільного центру***
Нормативна грошова оцінка (за попереднім розрахунком*)	***42 589 358 грн. 89 коп. відповідно витягу з технічної документації ПР-00867 від 31.03.2016***

*Наведені розрахунки нормативної грошової оцінки не є остаточними і будуть уточнені відповідно до вимог чинного законодавства при підготовці документу, що посвідчує право на землю.

3. Обґрунтування прийняття рішення

Відповідно до Земельного кодексу України та Порядку передачі (надання) земельних ділянок в користування або у власність в м. Києві, затвердженого рішенням Київради від 28.02.2013 №63/9120 (в редакції рішення Київради від 04.03.2015 №195/1060), Департаментом земельних ресурсів виконавчого органу Київської міської ради (Київської міської державної адміністрації) погоджено технічну документацію (висновок №057041-3941 від 29.02.2016) та розроблено проект рішення Київської міської ради.

4. Мета прийняття рішення.

Метою прийняття рішення є забезпечення реалізації встановленого Земельним кодексом України права особи на оформлення права користування (власності) на землю.

5. Особливі характеристики ділянки.

Наявність будівель і споруд на ділянці:	***Вільна від капітальної забудови (на ділянці експлуатується відкрита автостоянка для зберігання транспортних засобів)***

Інші особливості : ***Проектом рішення передбачається:***
- поновити на 5 років договір оренди земельної ділянки від 27.01.2004 №78-6-00144, укладений на підставі рішення Київради від 27.02.2003 №289/449;
- розмір річної орендної плати привести у відповідність до норм законодавства;
- внести зміни до договору оренди земельної ділянки, а саме: слова "для будівництва, експлуатації та обслуговування автомобільного центру" замінити словами "для експлуатації та обслуговування автомобільного центру"; слова та цифри "просп. Червоних козаків, 24-б" замінити словами та цифрами "просп. Московський, 24-д".
Строк договору оренди земельної ділянки закінчився 27.01.2009.
Відповідно до довідки ДПІ податковий борг з орендної плати за землю відсутній.
Відповідно до Генерального плану міста територія за функціональним призначенням належить до території вулиць і доріг.
Земельна ділянка не відноситься до зеленої зони.
Земельна ділянка розташована в межах червоних ліній.
Земельна ділянка комунальної власності територіальної громади міста Києва.

6. Стан нормативно-правової бази у даній сфері правового регулювання.

Загальні засади та порядок передачі земельних ділянок у власність чи користування юридичним особам визначено Земельним кодексом України та Тимчасовим порядком передачі (надання) земельних ділянок у користування або у власність із земель комунальної власності в місті Києві, затвердженим рішенням Київради від 28.02.2013 №63/9120.

7. Фінансово-економічне обґрунтування.

Реалізація рішення не потребує додаткових витрат міського бюджету.

Відповідно до Податкового Кодексу України, Закону України "Про оренду землі" та рішення Київради від 22.12.2015 №61/61 "Про Бюджет м.Києва на 2016 рік" (дод.10) орієнтовний розмір орендної плати складатиме ***2 129 467 грн. 94 коп. (5%)***

8. Прогноз соціально-економічних та інших наслідків прийняття рішення.

Наслідками прийняття розробленого проекту рішення стане:
- реалізація зацікавленою особою своїх прав щодо використання земельної ділянки;

Доповідач: директор департаменту земельних ресурсів Поліщук О.Г.

Директор Департаменту
земельних ресурсів

Поліщук О.Г.
Дворніков В.М.

Заступник міського голови –
секретар Київської міської ради

Міщенку О.Г.
Бродському О.Ю.
Слончаку В.В.

Прошу розглянути проект рішення від 18.05.2016 №08/231-2222/ПР в установленому порядку.

Дутці Л.Я.

Для контролю за проходженням та тиражування.

Юнаковій С.М.

В.ПРОКОПІВ

"18" травня 2016 року
№ 08/231-2222/ПР

08/231-2222/ПР
18.05.2016

ВИКОНАВЧИЙ ОРГАН КИЇВСЬКОЇ МІСЬКОЇ РАДИ
(КИЇВСЬКА МІСЬКА ДЕРЖАВНА АДМІНІСТРАЦІЯ)

ДЕПАРТАМЕНТ ЗЕМЕЛЬНИХ РЕСУРСІВ

вул. Хрещатик, 32-а, м. Київ, 01601, тел. (044) 279-58-72, ф. (044) 288-07-57,
КБУ" Контактний центр міста Києва"(044) 15-51, E-mail: dep@kievzem.kiev.ua Код ЄДРПОУ 26199097

17.05.2016 № 057052-9518
на № _____від

Заступнику міського голови –
секретарю Київради
В. ПРОКОПІВУ

Шановний Володимире Володимировичу!

Департамент земельних ресурсів виконавчого органу Київської міської ради (Київської міської державної адміністрації) підготував проект рішення Київської міської ради "Про поновлення ТОВАРИСТВУ З ОБМЕЖЕНОЮ ВІДПОВІДАЛЬНІСТЮ З ІНОЗЕМНИМИ ІНВЕСТИЦІЯМИ "ВІННЕР ГРУП УКРАЇНА" договору оренди земельної ділянки для експлуатації та обслуговування автомобільного центру на просп. Московському, 24-д в Оболонському районі м. Києва та внесення змін до нього" (справаА-14568) та направляє для подальшого розгляду у відповідних комісіях Київської міської ради, відповідно до регламенту Київської міської ради, затвердженого рішенням Київради від 12.11.2014 № 351/351.

З повагою
Директор департаменту О. Поліщук

КИЇВСЬКА МІСЬКА РАДА

VIII СКЛИКАННЯ

ПОСТІЙНА КОМІСІЯ З ПИТАНЬ МІСТОБУДУВАННЯ, АРХІТЕКТУРИ ТА ЗЕМЛЕКОРИСТУВАННЯ

01044, м. Київ, вул. Хрещатик, 36, к. 1007 *тел./факс (044) 202-73-09*

№ 08/281-157к

Витяг з протоколу № 3
засідання постійної комісії Київської міської ради з питань
містобудування, архітектури та землекористування
від 28.02.2017

11.3.12. СЛУХАЛИ: Кадастрова справа **А-14568**
Розгляд проекту рішення «Про поновлення ТОВАРИСТВУ З ОБМЕЖЕНОЮ ВІДПОВІДАЛЬНІСТЮ З ІНОЗЕМНИМИ ІНВЕСТИЦІЯМИ «ВІННЕР ГРУП УКРАЇНА» договору оренди земельної ділянки для експлуатації та обслуговування автомобільного центру на просп. Московському, 24-д в Оболонському районі м. Києва та внесення змін до нього», **ПР-9958 від 17.05.2016**
(доручення заступника міського голови - секретаря Київської міської ради від 18.05.2016 №08/231-2222/ПР).
Проект рішення підтриманий постійною комісією Київської міської ради з питань торгівлі, підприємництва та регуляторної політики.

Проектом рішення передбачено: поновити на 5 років договір оренди земельної ділянки від 27.01.2004 №78-6-00144 площею 0,5810 га, в межах червоних ліній, та внести зміни до нього, а саме:
- слова «для будівництва, експлуатації та обслуговування автомобільного центру» замінити словами «для експлуатації та обслуговування автомобільного центру»;
- слова та цифри «просп. Червоних козаків, 24-б» замінити словами та цифрами «просп. Московський, 24-д».

УХВАЛИЛИ: ***1. Відкласти розгляд проекту рішення*** «Про поновлення ТОВАРИСТВУ З ОБМЕЖЕНОЮ ВІДПОВІДАЛЬНІСТЮ З ІНОЗЕМНИМИ ІНВЕСТИЦІЯМИ «ВІННЕР ГРУП УКРАЇНА» договору оренди земельної ділянки для експлуатації та обслуговування автомобільного центру на

просп. Московському, 24-д в Оболонському районі м. Києва та внесення змін до нього».

2. Направити вищезазначений проект рішення разом з матеріалами кадастрової справи А-14568 на розгляд постійної комісії Київської міської ради з питань транспорту, зв`язку та реклами.

3. Повернутися до розгляду цього питання після надання витягу з протоколу засідання постійної комісії Київської міської ради з питань транспорту, зв'язку та реклами.

Рішення прийнято.

З протоколом вірно.

Голова комісії **О. Г. Міщенко**

Секретар комісії **І. Л. Картавий**

Вик. Купчик
тел. 202 73 09

Справа **А-14568**

Код земельної ділянки:	**78:191:031**
Площа:	**0.5810 га**
Адреса земельної ділянки:	**Оболонський р-н. просп. Московський, 24д**
Заявник:	**ТОВ з іноземними інвестиціями "Віннер груп Україна"**
Вид та термін користування:	**Право в процесі оформлення (Оренда на 5 років)**
Цільове призначення:	**0, для експлуатації та обслуговування автомобільного центру**

Растри аерофотозйомки 2014р.

виготовлено за допомогою ПК "Кадастр"

Оператор:Шкут Ірина Валеріївна

РОБОЧІ МАТЕРІАЛИ

Витяг з бази даних міського земельного кадастру від 04.04.2016р.

м. Київ, р-н Оболонський

Масштаб 1:2000

**Черговий план м.Києва ведеться з 1995 року*

Замовлення № 5699

виготовлено КП "Київський інститут земельних відносин"

РЕЄСТР ЗЕМЕЛЬНИХ ДІЛЯНОК

Черговий план.

Код ділянки	Землекористувачі	Адреса ділянки	Опис ділянки	Вид права	Дата закінч. права
78:191:020	Землі не надані у власність чи користування		Проїзд		
78:191:031	Товариство з обмеженою відповідальністю з іноземними інвестиціями "Віннер груп Україна"	просп. Червоних козаків, 24б		Оренда на 5 років (термін дії скінчився)	27.01.2009
78:191:031	Товариство з обмеженою відповідальністю з іноземними інвестиціями "Віннер груп Україна"	просп. Московський, 24д		Право в процесі оформлення (Оренда на 5 років)	
78:191:034	Товариство з обмеженою відповідальністю з іноземними інвестиціями "Віннер груп Україна"	просп. Червоних козаків, 24б		Оренда на 25 років	27.01.2029
78:191:047	Підприємство з іноземними інвестиціями "Тойота-Україна"	просп. Московський, 24б		Оренда на 5 років (термін дії скінчився)	20.05.2014
78:191:112	Землі не надані у власність чи користування	просп. Московський			
78:191:113	Землі загального користування	просп. Московський	тротуар		

Ділянки, що знаходяться на стадії розробки оформлення прав.

Код ділянки	Землекористувачі	Адреса ділянки	Стадія	Дата закінч. стадії
78:191:034$	Товариство з обмеженою відповідальністю з іноземними інвестиціями "Віннер груп Україна"	просп. Московський, 24б	Наміри щодо викупу	
78:191:047п	Підприємство з іноземними інвестиціями "Тойота-Україна"	просп. Московський, 24б	Проект: Оренда на 5 років	

№ справи	Назва юридичної особи Адреса ділянки	Площа	Цільове призначення Умови надання	Документи на ділянку, згода землекористувача, документи на майно, документи на будівництво (реконструкцію, реставрацію) реєстрація МБТІ, інша суттєва інформація	Плата за землю
А-14568	ТОВ з іноземними інвестиціями "Віннер груп Україна" просп. Московський, 24-д в Оболонському районі м. Києва	0,5810 га	для експлуатації та обслуговування автомобільного центру Оренда на 5 років (поновлення)	Земельна ділянка вільна від забудови (на ділянці експлуатується відкрита автостоянка для зберігання транспортних засобів). Проектом рішення передбачається: - поновити на 5 років договір оренди земельної ділянки від 27.01.2004 №78-6-00144, укладений на підставі рішення Київради від 27.02.2003 №289/449; - розмір річної орендної плати привести у відповідність до норм законодавства; - внести зміни до договору оренди земельної ділянки, а саме: слова «для будівництва, експлуатації та обслуговування автомобільного центру» замінити словами «для експлуатації та обслуговування автомобільного центру»; слова та цифри «просп. Червоних козаків, 24-б» замінити словами та цифрами «просп. Московський, 24-д». Строк договору оренди земельної ділянки закінчився 27.01.2009. Відповідно до довідки ДПІ податковий борг з орендної плати за землю відсутній. Відповідно до Генерального плану міста територія за функціональним призначенням належить до території вулиць і доріг. Земельна ділянка не відноситься до зеленої зони. Земельна ділянка розташована в межах червоних ліній. Земельна ділянка комунальної власності територіальної громади міста Києва.	2 129 467,94 грн (5%)

№ 14

08/231-294/ПР
25.01.2017

КИЇВСЬКА МІСЬКА РАДА

III сесія VIII скликання

РІШЕННЯ

_____№_____

Про передачу ТОВАРИСТВУ З ОБМЕЖЕНОЮ ВІДПОВІДАЛЬНІСТЮ "ДЕСНА МАЙСТЕР" земельної ділянки для експлуатації та обслуговування гаражів на вул. Космонавта Волкова, 4а у Деснянському районі м. Києва

Київська міська рада
Департамент земельних ресурсів
Код земельної ділянки:
62:312:0001

Проект рішення (екз.1)
ПР-12720
від 25.01.2017 до справи
А-22866
Заява ДЦ № **01023-000230101-014** від 26.12.2016
2 347015 027201

Відповідно до статей 9, 79-1, 83, 93, 116, 120, 123, 124, 186 Земельного кодексу України, статті 35 Закону України «Про землеустрій», Закону України «Про внесення змін до деяких законодавчих актів України щодо розмежування земель державної та комунальної власності», пункту 34 частини першої статті 26 Закону України «Про місцеве самоврядування в Україні», рішення Київської міської ради від 10.09.2015 № 958/1822 «Про інвентаризацію земель міста Києва» враховуючи, що земельна ділянка зареєстрована в Державному земельному кадастрі (витяг з Державного земельного кадастру про земельну ділянку від 06.09.2016 № НВ-8000348932016), право комунальної власності територіальної громади міста Києва на яку зареєстровано в Державному реєстрі речових прав на нерухоме майно, що підтверджується інформаційною довідкою від 12.09.2016 № 67873947 (номер запису про право власності 16341553 від 12.09.2016) та розглянувши технічну документацію із землеустрою щодо інвентаризації земель комунальної власності та заяву ТОВАРИСТВА З ОБМЕЖЕНОЮ ВІДПОВІДАЛЬНІСТЮ "ДЕСНА МАЙСТЕР" від 26.12.2016 № 01023-2230101-014, Київська міська рада

ВИРІШИЛА:

1. Передати ТОВАРИСТВУ З ОБМЕЖЕНОЮ ВІДПОВІДАЛЬНІСТЮ "ДЕСНА МАЙСТЕР", за умови виконання пункту 2 цього рішення, в оренду на 3 роки земельну ділянку площею 0,0870 га, в тому числі в межах червоних ліній 0,0637 га (кадастровий номер 8000000000:62:312:0001, витяг з Державного

земельного кадастру про земельну ділянку № НВ-8000348932016) для експлуатації та обслуговування гаражів на вул. Космонавта Волкова, 4а у Деснянському районі м. Києва із земель комунальної власності територіальної громади міста Києва у зв'язку з переходом права власності на нерухоме майно, що підтверджується інформаційними довідками Державного реєстру речових прав на нерухоме майно та Реєстру прав власності на нерухоме майно, Державного реєстру Іпотек, Єдиного реєстру заборон відчуження об'єктів нерухомого майна щодо об'єктів нерухомого майна від 25.02.2016 № 54047104, 54047197, 54047625, 54047308, 54047410, 54047528 (номери записів про право власності 13439921, 13439713, 13440182, 13439435, 13440069, 13438980 від 19.02.2016) (категорія земель – землі промисловості, транспорту, зв'язку, енергетики, оборони та іншого призначення, код КВЦПЗ 12.04, заява ДЦ від 26.12.2016 № 01023-000230101-014, справа А-22866).

2. ТОВАРИСТВУ З ОБМЕЖЕНОЮ ВІДПОВІДАЛЬНІСТЮ "ДЕСНА МАЙСТЕР":

2.1. Виконувати обов'язки землекористувача відповідно до статті 96 Земельного кодексу України.

2.2. Питання майнових відносин вирішувати в установленому порядку.

2.3. Питання пайової участі та укладення з Департаментом економіки та інвестицій виконавчого органу Київської міської ради (Київської міської державної адміністрації) договору про пайову участь вирішувати в порядку та випадках, встановлених законодавством.

2.4. Забезпечити вільний доступ для прокладання нових, ремонту та експлуатації існуючих інженерних мереж та споруд, що знаходяться в межах земельної ділянки.

2.5. У разі необхідності проведення реконструкції чи нового будівництва питання оформлення дозвільної та проектно-кошторисної документації вирішувати в порядку, визначеному чинним законодавством України.

2.6. У місячний термін надати до Департаменту земельних ресурсів виконавчого органу Київської міської ради (Київської міської державної адміністрації) документи, визначені чинним законодавством, для укладання договору оренди земельної ділянки.

2.7. Виконати вимоги, викладені в листах Департаменту містобудування та архітектури від 10.09.2013 № 415834/0/12/19-13, Головного управління Держгеокадастру у м. Києві від 10.03.2016 № 26/41-16.

2.8. Земельну ділянку в межах червоних ліній використовувати з обмеженнями відповідно до вимог містобудівного законодавства.

2.9. Дотримуватись обмежень у використанні земельної ділянки, зазначених у витязі з Державного земельного кадастру.

3. Внести зміни до «Програми розвитку зеленої зони міста Києва до 2010 року та концепції формування зелених насаджень в центральній частині міста», затвердженої рішенням Київської міської ради від 19.07.2005 № 806/3381 (чинність якої подовжена рішенням Київської міської ради від 07.07.2016 № 572/572) виключивши земельну ділянку площею 0,0514 га у Деснянському районі м.Києва з переліку озеленених територій.

4. Попередити землекористувача, що право користування земельною ділянкою може бути припинено відповідно до вимог статей 141, 143 Земельного кодексу України.

5. Контроль за виконанням цього рішення покласти на постійну комісію Київської міської ради з питань містобудування, архітектури та землекористування.

Київський міський голова В. Кличко

ПОДАННЯ:

Директор Департаменту земельних ресурсів
виконавчого органу Київської міської ради
(Київської міської державної адміністрації) О.Поліщук

Начальник управління аналітично-правової
роботи Департаменту земельних ресурсів
виконавчого органу Київської міської ради
(Київської міської державної адміністрації) А. Гавриш

ПОГОДЖЕНО:

28.03.2017

Постійна комісія Київської міської ради
з питань містобудування, архітектури та
землекористування

Голова комісії О.Міщенко

Секретар комісії І.Картавий

Начальник управління
правового забезпечення діяльності
Київської міської ради В.Слончак

ПОЯСНЮВАЛЬНА ЗАПИСКА

до проекту рішення Київської міської ради:

Про передачу ТОВАРИСТВУ З ОБМЕЖЕНОЮ ВІДПОВІДАЛЬНІСТЮ "ДЕСНА МАЙСТЕР" земельної ділянки для експлуатації та обслуговування гаражів на вул. Космонавта Волкова, 4а у Деснянському районі м. Києва

Пояснювальна запис
до проекту рішен
ПЗ-22334 від 06.01.20
до справи А-228
ДЗР
КМДА
2 347015 32334

1. Юридична особа:

Назва	***ТОВАРИСТВО З ОБМЕЖЕНОЮ ВІДПОВІДАЛЬНІСТЮ "ДЕСНА МАЙСТЕР"***
Клопотання	***від 26.12.2016 № 01023-000230101-014***
Згода (доручення) на проектування	-

2. Відомості про земельну ділянку (кадастровий № 8000000000:62:312:0001)

Місце розташування (адреса)	***вул. Космонавта Волкова, 4а у Деснянському районі м. Києва***
Площа	***0,0870 га***
Умови передачі	***оренда на 3 роки***
Цільове призначення	***для експлуатації та обслуговування гаражів***
Нормативна грошова оцінка (за попереднім розрахунком)	***1007229 грн.37 коп.***

3. Обґрунтування прийняття рішення

Відповідно до Земельного кодексу України та Порядку передачі (надання) земельних ділянок в користування або у власність в м. Києві, затвердженого рішенням Київради від 28.02.2013 № 63/9120 (зі змінами), Департаментом земельних ресурсів виконавчого органу Київської міської ради (Київської міської державної адміністрації) погоджено технічну документацію (висновок № 057041-20102 від 24.10.2016) та розроблено проект рішення Київської міської ради.

4. Мета прийняття рішення.

Метою прийняття рішення є забезпечення реалізації встановленого Земельним кодексом України права особи на оформлення права користування (власності) на землю.

5. Особливі характеристики ділянки.

Наявність будівель і споруд на ділянці: З***абудована - розташовані гаражі, а саме: гаражний бокс 909 (літ.А) площею 37,3 кв.м; гаражний бокс 910 (літ.А) площею 41,7 кв.м; гаражний бокс 911 (літ.А) площею 55,5 кв.м; гаражний бокс 912 (літ.А) площею 55,5 кв.м; гаражний бокс 913 (літ.А) площею 55,7 кв.м; гаражний бокс 914 (літ.А) площею 57,3 кв.м, які є власністю ТОВ "ДЕСНА МАЙСТЕР", що***

підтверджується інформаційними довідками Державного реєстру речових прав на нерухоме майно та Реєстру прав власності на нерухоме майно, Державного реєстру Іпотек, Єдиного реєстру заборон відчуження об'єктів нерухомого майна щодо об'єктів нерухомого майна від 25.02.2016 № 54047104, 54047197, 54047625, 54047308, 54047410, 54047528 (номери записів про право власності 13439921, 13439713, 13440182, 13439435, 13440069, 13438980 від 19.02.2016). Відсоток забудови – 41 %..

Інші особливості:. ***Земельна ділянка зареєстрована в Державному земельному кадастрі (витяг з Державного земельного кадастру про земельну ділянку від 06.09.2016 № НВ-8000348932016).***

Право комунальної власності на земельну ділянку зареєстровано в Державному реєстрі речових прав на нерухоме майно згідно з інформаційною довідкою Державного реєстру речових прав на нерухоме майно та Реєстру прав власності на нерухоме майно, Державного реєстру Іпотек, Єдиного реєстру заборон відчуження об'єктів нерухомого майна щодо об'єктів нерухомого майна від 12.09.2016 № 67873947 (номер запису про право власності 16341553 від 12.09.2016).

Частина земельної ділянки площею 0,05 га відноситься до зеленої зони відповідно до «Програми розвитку зеленої зони міста Києва до 2010 року та концепції формування зелених насаджень в центральній частині міста», затвердженої рішенням Київської міської ради від 19.07.2005 № 806/3381 (чинність якої подовжена рішенням Київської міської ради від 07.07.2016 № 572/572).

Детальний план території в межах якої знаходиться земельна ділянка відсутній. Заборгованість по платі за землю відсутня.

6. Стан нормативно-правової бази у даній сфері правового регулювання.

Загальні засади та порядок поновлення договорів оренди земельних ділянок визначено Земельним кодексом України та Тимчасовим порядком передачі (надання) земельних ділянок у користування або у власність із земель комунальної власності в місті Києві", затвердженим рішенням Київради від 28.02.2013 № 63/9120 (зі змінами).

7. Фінансово-економічне обгрунтування.

Реалізація рішення не потребує додаткових витрат міського бюджету.

Відповідно до Податкового Кодексу України, Закону України „Про оренду землі" та рішення Київради від 22.12.2015 №61/61 „Про бюджет м.Києва на 2016 рік" (дод.10) орієнтовний розмір орендної плати складатиме ***1007 грн. 23 коп***.

8. Прогноз соціально-економічних та інших наслідків прийняття рішення.

Наслідками прийняття розробленого проекту рішення стане:

- реалізація зацікавленою особою свої прав щодо використання земельних ділянок.

Доповідач: директор Департаменту земельних ресурсів Поліщук О.Г.

Директор Департаменту
земельних ресурсів Поліщук О.Г.

РОБОЧІ МАТЕРІАЛИ

Витяг з бази даних міського земельного кадастру від 06.01.2017р.

м. Київ, р-н Деснянський

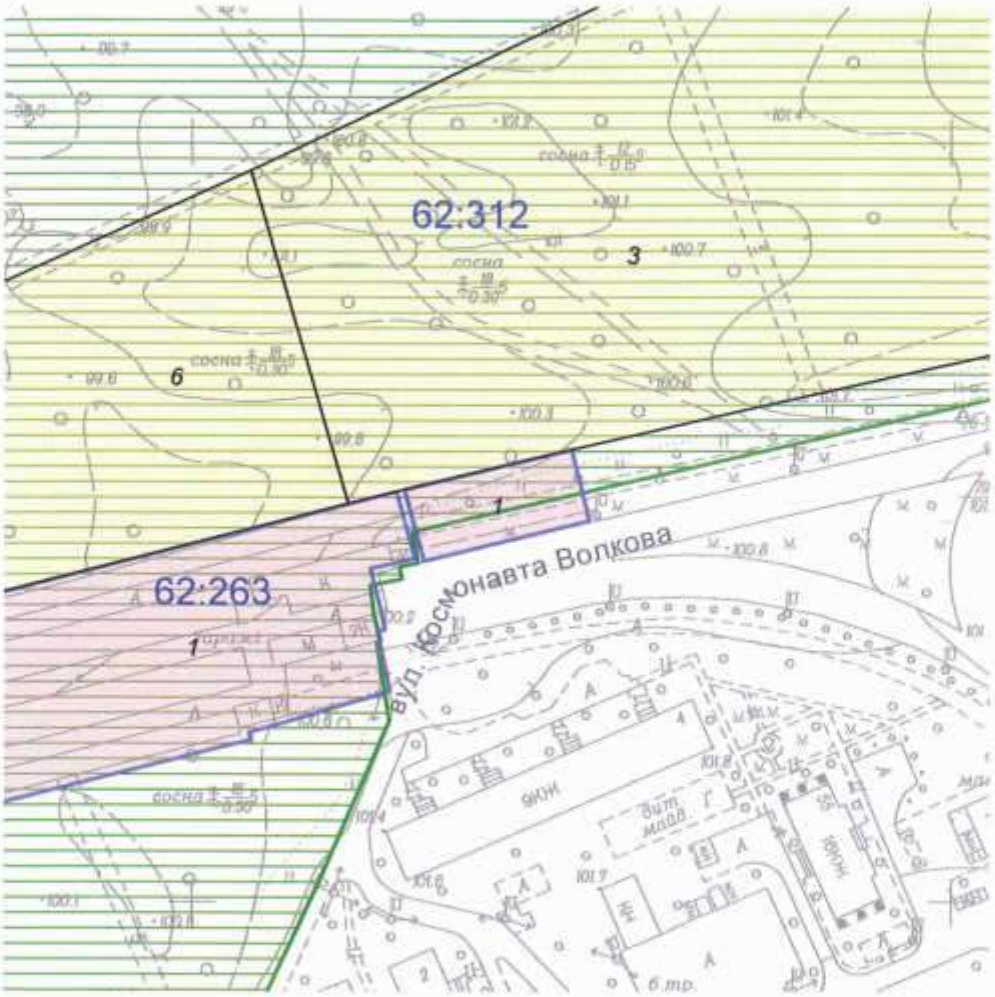

Масштаб 1:2000

**Черговий план м.Києва ведеться з 1995 року*

Замовлення № 113

виготовлено КП "Київський інститут земельних відносин"

РЕЄСТР ЗЕМЕЛЬНИХ ДІЛЯНОК

Черговий план.

Код ділянки	Землекористувачі	Адреса ділянки	Опис ділянки	Площа (кв.м.)	Вид права	Дата закінч. права
62:263:0001	Гаражно-будівельний кооператив "Десна"	вул. Космонавта Волкова, 4а		29999,51	Тимчасове користування на 24 роки	30.05.2024
62:263:0006	Комунальне підприємство "Дарницьке лісопаркове господарство"	в межах Броварського, Білодібровного та Дніпровського лісництв		20415,49		
62:312:0001	ТОВАРИСТВО З ОБМЕЖЕНОЮ ВІДПОВІДАЛЬНІСТЮ "ДЕСНА МАЙСТЕР"	вул. Космонавта Волкова, 4а		869,8	Без права	
62:312:0003	Комунальне підприємство "Дарницьке лісопаркове господарство"	в межах Броварського, Білодібровного та Дніпровського лісництв		58121,65		

№ справи	Назва юридичної, фізичної особи та адреса ділянки	Площа	Цільове призначення, умови надання	Документи на ділянку, згода землекористувача, документи на майно, реєстрація МБТІ, інша суттєва інформація
А-22866	Товариство з обмеженою відповідальністю "ДЕСНА МАЙСТЕР", вул. Космонавта Волкова, 4а у Деснянському районі м. Києва	0,0870 га, в тому числі в межах червоних ліній 0,0637 га	для експлуатації та обслуговування гаражів, оренда на 3 роки	Земельна ділянка забудована. На земельній ділянці розташовані гаражі, а саме: гаражний бокс 909 (літ.А) площею 37,3 кв.м; гаражний бокс 910 (літ.А) площею 41,7 кв.м; гаражний бокс 911 (літ.А) площею 55,5 кв.м; гаражний бокс 912 (літ.А) площею 55,5 кв.м; гаражний бокс 913 (літ.А) площею 55,7 кв.м; гаражний бокс 914 (літ.А) площею 57,3 кв.м, які є власністю ТОВ "ДЕСНА МАЙСТЕР", що підтверджується інформаційними довідками Державного реєстру речових прав на нерухоме майно та Реєстру прав власності на нерухоме майно, Державного реєстру Іпотек, Єдиного реєстру заборон відчуження об'єктів нерухомого майна щодо об'єктів нерухомого майна від 25.02.2016 № 54047104, 54047197, 54047625, 54047308, 54047410, 54047528 (номери записів про право власності 13439921, 13439713, 13440182, 13439435, 13440069, 13438980 від 19.02.2016). Відсоток забудови – 41 %. Земельна ділянка зареєстрована в Державному земельному кадастрі (витяг з Державного земельного кадастру про земельну ділянку від 06.09.2016 № НВ-8000348932016). Право комунальної власності на земельну ділянку зареєстровано в Державному реєстрі речових прав на нерухоме майно згідно з інформаційною довідкою Державного реєстру речових прав на нерухоме майно та Реєстру прав власності на нерухоме майно, Державного реєстру Іпотек, Єдиного реєстру заборон відчуження об'єктів нерухомого майна щодо об'єктів нерухомого майна від 12.09.2016 № 67873947 (номер запису про право власності 16341553 від 12.09.2016). Частина земельної ділянки площею 0,05 га відноситься до зеленої зони відповідно до «Програми розвитку зеленої зони міста Києва до 2010 року та концепції формування зелених насаджень в центральній частині міста», затвердженої рішенням Київської міської ради від 19.07.2005 № 806/3381 (чинність якої подовжена рішенням Київської міської ради від 07.07.2016 № 572/572). Детальний план території в межах якої знаходиться земельна ділянка відсутній. Заборгованість по платі за землю відсутня.

ДЕПУТАТ

КИЇВСЬКОЇ МІСЬКОЇ РАДИ VIII СКЛИКАННЯ

"16" листопада 2017 р. № 08/279-044-07

Голові постійної комісії КМР з питань транспорту, зв'язку та реклами
Окопному Олексію Юрієвичу.
01044, м. Київ, вул. Хрещатик, 36

Київська міська рада
16.02.2017 № 08/2802

Депутатське звернення

щодо вжиття заходів врегулювання дорожнього руху на пішохідному переході біля будинку по вул. Градинській, 3.

До мене, як до депутата Київської міської ради, протягом майже двох років звертаються мої виборці, крайній раз в особі Горишкіна Ігоря Федоровича, які проживають в будинках № 1,3,5,7,9,11, по вул. Градинській, адміністрація та батьківська громадськість шкіл № 308 та № 313, з проханням про вирішення ситуації з функціонуванням нерегульованого пішохідного переходу.

Батьки, адміністрація та батьківська громадськість шкіл занепокоєні безпекою дітей, які перетинають вулицю Градинську, щонайменше, двічі на день через нерегульований пішохідний перехід біля будинку № 3,5 по вул. Градинській.

Видимість пішохідного переходу обмежує автомобільна стоянка, яка розміщена по обидві сторони дороги, внаслідок чого:

- не забезпечується зона прямої видимості як для пішоходів так і для водіїв;
- зона видимості обмежується стоянкою автотранспорту на крайній правій смузі з обох сторін вулиці;
- інтенсивний рух транспорту та пішоходів, особливо в години пік;
- інтенсивний рух школярів до шкіл №308 та №313,

На дорожні знаки, які встановлені перед пішохідним переходом, водії не завжди звертають достатню увагу, тому неодноразово були випадки наїзду на пішоходів, зокрема 11 грудня 2014 року наїзд на дитину.

Звернення мешканців до Деснянської районної в м. Києві державної адміністрації залишається поза увагою.

На мої неодноразові звернення до Київського міського голови, Департаменту транспортної інфраструктури КМДА, Деснянської районної в м. Києві державної адміністрації, отримую відписки

Департаментом транспортної інфраструктури КМДА, в кінці 2016 року підготовлено проект змін до додатків 1 та 2 до розпорядження виконавчого органу Київської міської ради (Київської міської державної адміністрації) від 14 серпня 2009 року № 900 «Про впровадження світлофорного регулювання та влаштування пристроїв примусового зниження швидкості руху транспортних засобів на вулицях і дорогах м. Києва, де за № з.п. 92 включено встановлення світлофора по вулиці Градинська 3.

На даний час рішень, по проекту змін до додатків 1 та 2 до розпорядження виконавчого органу Київської міської ради (Київської міської державної адміністрації) від 14 серпня 2009 року № 900 «Про впровадження світлофорного регулювання та влаштування пристроїв примусового зниження швидкості руху транспортних засобів на вулицях і дорогах м. Києва, де за № з.п. 92 включено встановлення світлофора по вулиці Градинська 3, не прийнято. До плану соціально – економічного розвитку м.Києва на 2017 рік коштів не виділені.

Враховуючи вищевикладене, керуючись статтями 21, 22 Закону України "Про статус депутатів місцевих рад"

ПРОШУ:

1. В межах наданих Вам повноважень розглянути на засіданні постійної комісії та вжити заходів щодо вирішення проблеми, про яку йдеться у моєму зверненні. Для надання більш конкретної інформації на засідання комісії прошу запросити мого помічника Поповича Анатолія Миколайовича (контактний телефон помічника 096 – 244 – 77 – 30). В разі неможливості встановлення світлофора, надати обгрунтовану відповідь для надання мною пояснень виборцям, адміністраціям та батьківським громадам шкіл № 308 та № 313.
2. Про вжиті заходи прошу проінформувати мене у встановлений законодавством термін.

Додаток на 9-ти аркушах.

З повагою

Депутат Київради П.Кузик

Виконавець: Попович А.М.
Тел. 096 – 244 – 77 – 30

УКРАЇНА

ВИКОНАВЧИЙ ОРГАН КИЇВСЬКОЇ МІСЬКОЇ РАДИ
(КИЇВСЬКА МІСЬКА ДЕРЖАВНА АДМІНІСТРАЦІЯ)

вул. Хрещатик,36, м. Київ, 01004, тел. (044) 202 71 29, (044) 202 75 58, факс 202 76 41, e-mail:kmda@kmda.gov.ua
Контактний центр міста Києва (044) 15 51 Код ЄДРПОУ 00022527
E-mail для електронних звернень громадян: zvernen@kmda.gov.ua

16.03.2016 № 001-484
на № _____ від _____

Депутатові Київської міської ради
Кузьку П. М.

Про вдосконалення організації
дорожнього руху на вулиці
Градинській, 7

Шановний Петре Миколайовичу!

У виконавчому органі Київської міської ради (Київській міській державній адміністрації) опрацьовано Ваш депутатський запит від 11.02.2016 № 08/279/08/047-051, підтриманий на пленарному засіданні Київської міської ради 11.02.2016, стосовно вдосконалення організації дорожнього руху на нерегульованому пішохідному переході на вулиці Градинській, 7.

Оскільки розпорядженням виконавчого органу Київської міської ради (Київської міської державної адміністрації) від 14.08.2009 № 900 «Про впровадження світлофорного регулювання та влаштування пристроїв примусового зниження швидкості руху транспортних засобів на вулицях і дорогах м. Києва» (зі змінами) світлофорного регулювання на вулиці Градинській, 7 не передбачено, до Головного управління Національної поліції у місті Києві направлено запит про надання інформації про кількість дорожньо-транспортних пригод та місць їх концентрування у 2013–2015 роках, за результатами опрацювання якої буде визначено першочерговість будівництва світлофорних об'єктів.

Зазначене про викладене поінформовано окремим листом.

З повагою

Голова В. Кличко

Козельський
Янчук 202 63 28

115497

МВС УКРАЇНИ
ГОЛОВНЕ УПРАВЛІННЯ
В МІСТІ КИЄВІ
УПРАВЛІННЯ ДЕРЖАВНОЇ
АВТОМОБІЛЬНОЇ ІНСПЕКЦІЇ

вул. Б. Хмельницького, 54, м. Київ, 01030
тел. 278-45-22, 278-49-34

12 березня 2015 року № 10/5612-Дп
На № 10/4457 від 05.03.2015

Директорові комунального
підприємства "Київкорсервіс"
Черню В.Д.
м. Київ-30, а/с 45, 01030

Щодо впровадження нерегульованого пішохідного переходу та ПНЗШ по вул. Градинській, 7-9

Шановний Вікторе Даниловичу!

Державтоінспекцією міста повторно розглянуто Ваше звернення щодо впровадження нерегульованого пішохідного переходу та пристроїв примусового зниження швидкості по вул. Градинській, 7-9.

Інформуємо, що відповідно п. 5.7 ДСТУ 4123-2006 „Пристрій примусового зниження швидкості дорожньо-транспортної техніки на вулицях і дорогах. Загальні технічні вимоги" заборонено встановлювати елементи примусового зниження швидкості на магістральних вулицях, якою є вул. Градинська.

Для вирішення питання щодо встановлення елементів примусового зниження швидкості на магістральній вулиці (вул. Градинській) пропонуємо звернутись до Державного комітету України з питань технічного регулювання та споживчої політики.

В свою чергу, з метою забезпечення безпеки дорожнього руху на зазначеній ділянці вул. Градинської, Державтоінспекція не заперечує щодо впровадження пішохідного переходу біля буд. № 9.

З повагою
т.в.о. начальника управління І.В. Пішенко

Німенко 278 63 11

ВИКОНАВЧИЙ ОРГАН КИЇВСЬКОЇ МІСЬКОЇ РАДИ
(КИЇВСЬКА МІСЬКА ДЕРЖАВНА АДМІНІСТРАЦІЯ)
ДЕПАРТАМЕНТ ТРАНСПОРТНОЇ ІНФРАСТРУКТУРИ
вул. Леонтовича,6, м. Київ, 01030, тел. (044) 202-63-13, факс 202-63-33, Call-центр (044)15-51
E-mail: dti@kievcity.gov.ua Код ЄДРПОУ 37405284

17.09.2015 № 0654-07-33
на № _____ від _____

Гр. Захаровій І.В.
вул. Градинська, буд. 11, кв. 92
м. Київ, 02222

Копія: Директору школи № 308
Мальцеву О.В.
вул. Градинська, 66
м. Київ, 02097

Директору школи № 313
Посадському В.В.
вул. Лжехівська, 76
м. Київ, 02097

Шановна Ірно Володимирівно!

На виконання доручення виконуючого обов'язки голови Київської міської державної адміністрації Ніконова І.В. від 19.08.2015 № 001-КО-18172 у Департаменті транспортної інфраструктури опрацьовано колективне звернення батьківської громади шкіл №№ 308 та 313 до депутата Київської міської ради Кузика П.М. щодо влаштування нерегульованого пішохідного переходу на вул. Градинській, 7-9 та встановлення пристроїв примусового зниження швидкості руху транспортних засобів (далі – ПТЗШ) на нерегульованому пішохідному переході біля будинків №№ 3, 5 на зазначеній вулиці.

Повідомляємо, що 16.09.2015 біля будинків №№ 7, 9 на вул. Градинській силами комунального підприємства «Київдорсервіс» влаштовано нерегульований пішохідний перехід в комплексі з встановленням попереджувальних дорожніх знаків 1.33 «Діти» з табличками 7.2.1 «Зона дії» (100 м) та дорожніх знаків 3.29 «Обмеження максимальної швидкості» (40 км/год).

Одночасно інформуємо, що відповідно до пункту 5.7 ДСТУ 4123:2006 «Безпека дорожнього руху. Пристрій примусового зменшення швидкості дорожньо-транспортної техніки на вулицях і дорогах. Загальні технічні вимоги» забороняється встановлювати елементи пристроїв примусового зниження швидкості на магістральних вулицях, до яких належить вул. Градинська.

Враховуючи вищевикладене, законних підстав для встановлення ПТЗШ на нерегульованому пішохідному переході біля будинків №№ 3, 5 на вул. Градинській немає.

Вдячні за небайдуже відношення та стурбованість, яку Ви проявляєте до проблем транспортного комплексу міста Києва.

З повагою

Непорожна

ДЕСНЯНСЬКА РАЙОННА В МІСТІ КИЄВІ ДЕРЖАВНА АДМІНІСТРАЦІЯ
УПРАВЛІННЯ ОСВІТИ
ШКОЛА І-ІІІ СТУПЕНІВ № 308 ДЕСНЯНСЬКОГО РАЙОНУ МІСТА КИЄВА

15 лютого 2017 року № 22

Депутату
Київраду VIII скликання
Кузику П.М.

Шановний Петро Миколайовичу!

З метою збереження життя та здоров'я дітей адміністрація, батьківська громада школи звертається до Вас з проханням посприяти у встановленні світлофора на нерегульованому переході по вулиці Градинській навколо будинку № 3.

З повагою,
директор О. Мальцев

ВИКОНАВЧИЙ ОРГАН КИЇВСЬКОЇ МІСЬКОЇ РАДИ
(КИЇВСЬКА МІСЬКА ДЕРЖАВНА АДМІНІСТРАЦІЯ)
ДЕПАРТАМЕНТ ТРАНСПОРТНОЇ ІНФРАСТРУКТУРИ
вул. Хрещатик, 6 , м.Київ,01030,тел.(044) 202-63-13,факс 202-63-33, Call-центр (044)15-51
E-mail:dti@kievcity.gov.ua Код СДРПОУ 37405284

23.02.17 № 17-1164

Депутатові Київської міської ради
Кузику П. М.

Копія: Гр. Захаровій І.В.
02222, м. Київ, вул. Градинська, 11, кв. 92

Шановний Петре Миколайовичу!

У Департаменті транспортної інфраструктури, виконавчого органу Київської міської ради (Київської міської державної адміністрації) опрацьовується Ваше депутатське звернення від 21.02.2015 № 08/279/08/047-051 стосовно вдосконалення організації дорожнього руху на вул. Градинській. За результатами опрацювання повідомляю.

З метою ґрунтовного опрацювання, порушене Вами питання потребує додаткового часу для опрацювання.

За результатами прийняття остаточного рішення Вас буде поінформовано додатково.

З повагою

Директор О.Козловський

Літвак 202 63 28