1.

Київська міська рада
22.03.2017 № 08/КО-3181 (п)

Перегляд змісту петиції

№ петиції	5280
Назва петиції	*Про винесення заводу «Фанплит» за межі м. Києва.* відкрити петицію на сайті
Зібрано підписів	10116 з 10000
Дата створення	12-12-2016
Дата модерації	12-12-2016
Дата завершення голосування	23-03-2017
Опис петиції (що потрібно зробити та чому)	Ми, мешканці Дніпровського та Дарницького районів, яким небайдуже здоров'я мешканців столиці та їхніх дітей, звертаємось до громади міста Києва! Наше занепокоєння викликане систематичним забрудненням повітря токсичними промисловими відходами, що практично ведуть до екологічної катастрофи у столиці України. Посеред житлових кварталів за адресою провулок Фанерний, 1 знаходиться деревообробне підприємство ПрАТ «Фанплит», виробничі потужності якого морально та фізично застаріли. Жахливий хімічний сморід розлітається на найближчі житлові мікрорайони. Таке «сусідство» викликає у мешканців, особливо діток, хвороби, що супроводжуються нападами кашлю, загостренням алергічних реакцій, головним болем, ускладненнями перебігу ОРВІ та постійними обструктивними бронхітами. Також з часом призводить до важких онкологічних захворювань. І це не дивно, адже під час виробництва фанери та ДВП підприємство використовує високо небезпечні смоли з формальдегідом. Процес висушування таких виробів при високій температурі призводить до значного виділення формальдегіду в атмосферне повітря. А використання в якості палива відходів власного виробництва без відповідного дозволу взагалі порушує норми українського законодавства. Наразі, на основі даних Центральної Геофізичної Обсерваторії, висновків Екологічної Інспекції та приватної сертифікованої лабораторії, маємо надвисокі середньомісячні концентрації формальдегіду, діоксиду азоту та оксиду вуглецю,

за межами санітарної зони ПрАТ «Фанплит», які перевищують норми в декілька разів. Також, завод не може підтримувати норми допустимого шуму, адже 24 години на добу мешканці найближчих до ПрАТ «Фанплит» будинків, страждають від постійного гулу підприємства.
Враховуючи, що «ПрАТ «Фанплит» є підприємством з найвищим ступенем ризику для здоров'я людей та навколишнього середовища, він, згідно з генеральним планом розвитку столиці, має бути винесений за місто. Це дозволить зберегти велике деревообробне підприємство та робочі місця, модернізувати виробничі потужності та покращити умови праці. А для мешканців столиці це стане кроком на шляху до покращення екологічної ситуації!

Підтримайте Петицію та допоможіть врятувати Київ від екологічної катастрофи та зберегти для наших дітей чисте повітря!

Підписи за дану петицію	Експортувати
ПІБ	Довжок Олег Эвгенович
Поштовий індекс	02160
Населений пункт	Київ
Вулиця, будинок, квартира/офіс	
eMail	

ЗАТВЕРДЖЕНО
Київський міський голова
_____В. Кличко

План дій щодо реалізації електронної петиції № 5280 (про винесення ПрАТ «Фанери та плити» за межі м. Києва)

№ п/п	Назва заходу	Відповідальний структурний підрозділ	Термін	Очікуваний результат
1	Створення тимчасової міжвідомчої робочої групи з питань формування плану заходів з вирішення проблемних питань функціонування заводу ПрАТ «Фанери та плити»	Департамент міського благоустрою та збереження природного середовища	01.07.2017	Напрацювання плану заходів можливих варіантів вирішення проблем
2	Подати в установленому порядку до Київської міської голови пропозиції щодо плану заходів з вирішення питань функціонування заводу ПрАТ «Фанери та плити»	Департамент міського благоустрою та збереження природного середовища	до 1 листопада 2017 року.	Затвердження пропозицій тимчасової міжвідомчої робочої групи з вирішення проблемних питань
3	Підготовка проект рішення Київської міської ради щодо порушених питань у петиції	Департамент міського благоустрою та збереження природного середовища	Грудень 2017	Прийняття рішення Київської міської ради щодо порушених питань у петиції

Заступник голови Київської міської державної адміністрації П. Пантелеєв

1.

Київському міському голові
Кличку В.В.
01044, Київ, вул. Хрещатик, 36

Адвоката АО «Меджістерс»
Поповської Тетяни Володимирівни

адреса для листування:
01030, м. Київ, вул. Володимирська, 38,
3-й поверх, тел.: +380 (44) 492 8282

В інтересах
учасників громадської організації
«Мешканці «Комфорт Тауну»

Вих. № 180726/1 від 26.07.2018

ЗАЯВА
(в порядку Закону України «Про звернення громадян»)

Адвокатами АО «Меджістерс» здійснюється представництво та захист законних прав та інтересів учасників громадської організації «Мешканці «Комфорт Тауну» на підставі договору про надання правової допомоги від 11.06.2018.

Учасники вказаної громадської організації, а також інші мешканці Дніпровського та Дарницького районів міста Києва протягом тривалого часу потерпають від постійного шуму та впливу шкідливих речовин, що викидаються в повітря джерелами приватного акціонерного товариства «Фанери та плити» (далі – ПрАТ «Фанплит»), код ЄДРПОУ 00274690, що розташоване за адресою м. Київ, вул. Фанерна, 1.

Вказане підприємство здійснює свою діяльність із численними порушеннями законодавства про охорону атмосферного повітря, правил пожежної безпеки та санітарних норм внаслідок чого чиниться негативний вплив на навколишнє природне середовище та здоров'я людей, що мешкають у прилеглих будинках. У зв'язку із цим безпосередньо громадська організація «Мешканці «Комфорт Тауну» та громадські активісти зверталися із заявами та скаргами до відповідних органів державної влади та місцевого самоврядування із проханням вжити заходів, направлених на зменшення обсягів викидів та рівня шуму, що створюється ПрАТ «Фанплит».

Окрім цього, 12.12.2016 на сервісі електронних петицій Київської міської ради було зареєстровано петицію громадянина Довжка О.Є. під назвою «Про винесення заводу «Фанплит» за межі м. Києва», якій було присвоєно № 5280. Реєстрація даної петиції, як вбачається із її змісту, була зумовлена вищевказаними обставинами здійснення ПрАТ «Фанплит» токсичних викидів у атмосферне повітря та їх згубним впливом на здоров'я людей.

З огляду на підтримку зазначеної петиції більше як десятьма тисячами голосів киян, дорученням Київського міського голови від 22.03.2017 № 08/КО-3181 (п) профільним заступникам голови Київської міської державної адміністрації, постійній комісії Київської міської ради з питань торгівлі, підприємництва та регуляторної політики, постійній комісії Київської міської ради з питань екологічної політики та керівнику апарату виконавчого органу Київської міської ради (Київській міській державній адміністрації) було доручено розглянути петицію в установленому порядку.

Київська міська державна
адміністрація
26.07.2018 № 28149

Відповідно до інформації, розміщеної на сервісі електронних петицій Київської міської ради (режим доступу: https://petition.kyivcity.gov.ua//docs/_7977660.pdf), за результатами розгляду петиції № 5280 комісіями Київради було прийнято рішення звернутися до Київського міського голови щодо необхідності створення міжвідомчої робочої групи у складі представників постійних комісій Київської міської ради з питань торгівлі, підприємництва, та регуляторної політики, з питань екологічної політики, Департаменту промисловості та розвитку підприємництва, Міністерства екології та природних ресурсів України, Державної екологічної інспекції у місті Києві та представників громадськості з метою напрацювання плану заходів з вирішення питання подальшого функціонування ПрАТ «Фанплит».

Відповідно до вимог Положення про порядок подання та розгляду електронних петицій, затвердженого рішенням Київської міської ради від 09.02.2017 № 817/1821, було розроблено план заходів, спрямованих на вирішення питань, порушених в електронній петиції, згідно якого фінальною стадією реалізації петиції вбачалося прийняття відповідного рішення Київською міською радою.

Однак пізніше, як вбачається із відомостей щодо ходу реалізації петиції (режим доступу: https://petition.kyivcity.gov.ua//petition/?pid=5280), темпи реалізації основного питання петиції – винесення ПрАТ «Фанплит» за межі міста Києва – вкрай сповільнилися.

Так, відповідно до витягу із Протоколу № 15 засідання постійної комісії Київської міської ради з питань екологічної політики від 06.09.2017 (режим доступу: https://petition.kyivcity.gov.ua//docs/_8544331.pdf), було вирішено, зокрема, звернутися до Київського міського голови щодо прискорення затвердження розпорядження про формування міжвідомчої робочої групи з метою формування плану заходів з вирішення проблеми функціонування заводу ПрАТ «Фанплит», та у разі прийняття рішення щодо перенесення заводу за межі міста Києва ***облаштувати на земельній ділянці, що звільниться, парк.***

Останній пункт був дуже позитивно сприйнятий мешканцями будинків, що розташовані на територіях, прилеглих до території ПрАТ «Фанплит», з огляду на перспективу створення зеленого осередку у безпосередній близькості до житлового комплексу на місці підприємства, що отруювало навколишнє середовище.

Однак місяць потому, як випливає із витягу з Протоколу № 15 засідання постійної комісії Київської міської ради з питань торгівлі, підприємництва та регуляторної політики від 18.10.2017, було ухвалено, зокрема, *звернутися до керівництва ПрАТ «Фанплит» з проханням терміново надати план заходів зменшення викидів*, що свідчить про відхилення від вирішення по суті порушеного у петиції № 5280 питання саме винесення заводу за межі міста Києва, а не лише зменшення обсягів викидів, що аж ніяк не втрачають токсичних властивостей.

Наголошуємо, що питання винесення заводу за межі Києва було порушене у зв`язку із відсутністю реакції керівництва ПрАТ «Фанплит» не тільки на скарги мешканців Дніпровського та Дарницького районів, а й на приписи контролюючих органів про усунення порушень, що були виявлені в ході перевірок, причому відповідні органи змушені добиватися припинення підприємством протиправної діяльності в судовому порядку

Так, наразі у провадженні Окружного адміністративного суду міста Києва перебуває справа № 826/17523/17 за позовом Державної екологічної інспекції в м. Києві до ПрАТ «Фанплит» про тимчасове зупинення діяльності, що здійснюється з порушенням умов та вимог дозволу на викиди забруднюючих речовин в атмосферне повітря та без висновку щодо оцінки впливу на навколишнє середовище, до усунення порушень.

Окрім цього, у провадженні Окружного адміністративного суду міста Києва перебуває справа № 826/3031/18 за позовом Головного управління Держпродспоживслужби в місті Києві до ПрАТ «Фанплит» про повне зупинення виробництва (виготовлення) деревоволокнистої плити та виконання робіт до усунення порушень вимог санітарного законодавства.

Раніше, постановою Окружного адміністративного суду міста Києва від 15.12.2016 у справі № 826/17486/16[1] було задоволено позов Державної екологічної інспекції у місті Києві до ПрАТ «Фанплит» про застосування заходів реагування у вигляді тимчасового призупинення виконання підприємством робіт з експлуатації стаціонарних джерел викидів з порушенням умов та вимог дозволу на викиди забруднюючих речовин в атмосферне повітря.

Також рішенням Окружного адміністративного суду міста Києва від 06.03.2018 у справі № 826/1572/18[2] було задоволено позов Міністерства екології та природних ресурсів до ПрАТ «Фанплит» та анульовано виданий останньому дозвіл на викиди забруднюючих речовин в атмосферне повітря стаціонарними джерелами.

Більше того, слідчими слідчого відділу Дніпровського управління поліції Головного управління Національної поліції в місті Києві здійснюється досудове розслідування у кримінальному провадженні № 12015100000000448 від 22.05.2015 за фактами здійснення наднормативних викидів ПрАТ «Фанплит» в атмосферне повітря забруднюючих речовин, які створюють небезпеку для життя та здоров'я людей та довкілля, за ознаками кримінальних правопорушень, передбачених ч. 1 ст. 241 (Забруднення атмосферного повітря) та ч. 1 ст. 364[1] (Зловживання повноваженнями службовою особою юридичної особи приватного права незалежно від організаційно-правової форми) КК України.

З огляду на наявність цілої низки судових справ за позовами уповноважених органів до ПрАТ «Фанплит» про припинення виробництва, що порушує вимоги природоохоронного та санітарного законодавства, а також відповідного кримінального провадження, та враховуючи ігнорування підприємством законних вимог щодо припинення систематичних порушень конституційного права киян на безпечне для життя та здоров'я довкілля, видається вкрай малоефективним розроблення підприємством плану заходів щодо зменшення обсягів викидів та його втілення (як і вжиття будь-яких інших відповідних заходів керівництвом ПрАТ «Фанплит»).

Відповідно до інформації, наданої Управлінням екології та природних ресурсів Київської міської державної адміністрації листом від 26.06.2018 № 077-26-70 на адвокатський запит адвоката АО «Меджістерс» Поповської Т.В., розпорядженням КМДА від 06.04.2018 № 570 утворено міжвідомчу робочу групу з підготовки пропозицій щодо врегулювання проблемних питань, пов'язаних з функціонуванням заводу ПрАТ «Фанплит» та затверджено її склад.

За результатами засідання від 24.04.2018 робочою групою було вирішено, зокрема, доручити Департаменту фінансів розглянути можливість фінансування перенесення ПрАТ «Фанплит» чи модернізації його обладнання за рахунок коштів бюджету м. Києва, а Департаменту земельних ресурсів спільно з Департаментом будівництва і архітектури – опрацювати можливість виділення земельної ділянки за межами Києва.

При цьому, відповідно до плану дій щодо реалізації електронної петиції № 5280 (активне посилання на сервісі електронних петицій під назвою «План заходів», режим доступу: https://petition.kyivcity.gov.ua//petition/?pid=5280) **прийняття рішення Київської міської ради щодо порушених у петиції питань було заплановано на грудень 2017 року.**

Станом на сьогодні у мешканців Дніпровського району міста Києва, що є учасниками громадської організації «Мешканці «Комфорт Тауну» відсутня інформація щодо факту прийняття Київською міською радою відповідного рішення, що зумовлює необхідність звернення до Вас із даною заявою.

Звертаємо також Вашу увагу на той факт, що із набранням чинності Рішенням Окружного адміністративного суду міста Києва від 06.03.2018 у справі № 826/1572/18, яким

---

[1] Залишена без змін ухвалою Київського апеляційного адміністративного суду від 08.02.2017

[2] Режим доступу: http://www.reyestr.court.gov.ua/Review/73016279

анульовано виданий ПрАТ «Фанплит» дозвіл на викиди забруднюючих речовин в атмосферне повітря стаціонарними джерелами, діяльність підприємства була фактично зупинена.

Проте мешканці житлового комплексу «Комфорт Таун», що розташований за адресою вул. Регенераторна, 4, спостерігають регулярне завезення до ПрАТ «Фанплит» лісу (деревини) у промислових обсягах, при цьому кількість деревинної тріски, яка використовувалась, в тому числі, для роботи незаконно переобладнаної термомасляної установки «Конус Кесселя», на території заводу зростає. Такі факти можуть свідчити про беззаперечні наміри підприємства отримати новий дозвіл на здійснення викидів та продовжити свою діяльність, внаслідок якої можуть бути завдана критична шкода здоров'ю мешканців Дніпровського району міста Києва.

Більше того, за інформацією, одержаною від Міністерства екології та природних ресурсів листом № 5/4-7/6127-18 від 20.06.2018 на адвокатський запит адвоката АО «Меджістерс» Поповської Т.В., ПрАТ «Фанплит» вже зверталося до Міністерства із заявами про реєстрацію звіту інвентаризації стаціонарних джерел викидів забруднюючих речовин в атмосферне повітря, а згідно Порядку проведення та оплати робіт, пов'язаних з видачою дозволів на викиди забруднюючих речовин в атмосферне повітря стаціонарними джерелами, обліку підприємств, установ, організацій та громадян - підприємців, які отримали такі дозволи, затвердженого постановою Кабінету Міністрів України № 302 від 13.03.2002, реєстрація такого звіту інвентаризації є одним із етапів отримання дозволу на викиди забруднюючих речовин в атмосферне повітря стаціонарними джерелами.

Наведене зумовлює необхідність пришвидшення процесу прийняття Київською міською радою рішення про винесення заводу ПрАТ «Фанплит» за межі міста Києва задля, з одного боку, недопущення продовження здійснення ним наднормових викидів отруйних речовин в атмосферне повітря поряд із щільно населеним житловим масивом, а з іншого – збереження робочих місць і продовження діяльності підприємства на території, де така діяльність не створюватиме шкідливих наслідків.

Враховуючи викладене, відповідно до положень Законів України «Про адвокатуру та адвокатську діяльність» та «Про звернення громадян», –

ПРОШУ:

1. Розглянути дану заяву у встановлений Законом України Про звернення громадян» строк.
2. Вжити заходів для пришвидшення процесу реалізації електронної петиції № 5280 «Про винесення заводу «Фанплит» за межі м. Києва» та прийняття Київською міською радою відповідного рішення щодо винесення ПрАТ «Фанери та плити» за межі м. Києва.
3. Про результатами розгляду даної заяви та вжиті заходи повідомити письмово на адресу: 01030, м. Київ, вул. Володимирська, 38, 3-й поверх, АО «Меджістерс».

Додатки:

1. *Копія свідоцтва про право на заняття адвокатською діяльністю.*
2. *Копія ордеру на надання правової допомоги.*

З повагою,
Адвокат АО «Меджістерс» **Т.В. Поповська**

Відповідно до Закону України
"Про адвокатуру та адвокатську діяльність"

Поповська Тетяна Володимирівна

має право на заняття адвокатською діяльністю

Підстава: Свідоцтво № 1584
за рішенням Київської міської КДКА
від 30.11.2000 року №12

Голова Ради адвокатів міста Києва

Рафальська І. В.

31 березня 2015 року

Копія вірна

Адвокат
Поповська
Тетяна Володимирівна
Ідентифікаційний номер 2417016
№ 1584 від 30.11.2000 р.

26.07.18

Свідоцтво про право заняття адвокатською діяльністю № 1584 від 30.11.2000 року
Видано на підставі рішення
Київської міської КДКА
№ 12 від 30.11.2000 року

Голова Ради адвокатів міста Києва
Рафальська І. В.

НАЦІОНАЛЬНА АСОЦІАЦІЯ
АДВОКАТІВ УКРАЇНИ

СВІДОЦТВО

ПРО ПРАВО НА ЗАНЯТТЯ АДВОКАТСЬКОЮ ДІЯЛЬНІСТЮ

Копія вірна

Серія КВ №001584

Адвокат
Поповська
Тетяна Володимирівна
26.01.18

ПОСВІДЧЕННЯ АДВОКАТА УКРАЇНИ

НАЦІОНАЛЬНА АСОЦІАЦІЯ АДВОКАТІВ УКРАЇНИ

Прізвище
ПОПОВСЬКА
Ім'я
ТЕТЯНА
По батькові
ВОЛОДИМИРІВНА
Дата народження
05.03.1966
№ Посвідчення
КВ1584
Дата видачі посвідчення
18.10.2017
Підпис адвоката

ОРДЕР

на надання правової допомоги

серія КВ № 220422

Гаснику ТО „Мешканці „Комфорт Таун"

(прізвище, ім'я, по батькові або найменування особи, якій надається правова допомога)

на підставі: договору про надання правової допомоги/доручення органу (установи), уповноваженого законом на надання безоплатної правової допомоги № ____ від «11» 06 2018 р.

у сферах усіх рівнів, правоохоронних органах, установах, організаціях усіх форм власності та підпорядкування.

адвокатом

Поповська Тетяна Володимирівна

(прізвище, ім'я, по батькові адвоката, який надає правову допомогу)

свідоцтво про право на заняття адвокатською діяльністю № 1584 від «30» 11 2000 р. видане Радою адвокатів або КДКА м. Києва області.

Посвідчення адвоката № _____ видане від «____» _____ 20___ р. Радою адвокатів _____ області.

Виданий (обрати необхідне):

☐ Адвокатом, що здійснює адвокатську діяльність індивідуально

(адреса робочого місця адвоката)

☑ Адвокатським об'єднанням/бюро АО „Менджістерс"

01030, м. Київ, вул. Володимирська, 38, пов. 3

тел. 067-444-24-12

(адреса робочого місця адвоката у випадку, якщо воно відмінне від місцезнаходження адвокатського бюро або об'єднання, що видає ордер)

«12» 06 2018 р.

Адвокат: _____

(підпис адвоката)

Керівник адвокатського бюро/об'єднання: _____

(ініціали, прізвище керівника адвокатського бюро/об'єднання)

М.П.

(підпис керівника адвокатського бюро/об'єднання)

[redacted]

04080, м. Київ, вул. Білоцерківська, 30. Тел.: (044) 483 8900, факс: [redacted]
E-mail: info@[redacted]

Копія вірна

Свідоцтво про право на заняття адвокатською діяльністю № 1584 від 30.11.2000

Адвокат
Поповська
Тетяна Володимирівна
Ідентифікаційний номер 2417018129

07.18

Без обмежень повноважень

СВІДОЧТВО ПРО ПРАВО НА ЗАНЯТТЯ АДВОКАТСЬКОЮ

Адвокат

Поповська

Тетяна Володимирівна

Ідентифікаційний номер 2417018126

№ 1584 ВІД 30.11.2000 р.

Копія вірна

СВІДОЧТВО ПРО ПРАВО НА ЗАНЯТТЯ АДВОКАТСЬКОЮ

Адвокат

Поповська

Тетяна Володимирівна

Ідентифікаційний номер 2417018126

№ 1584 ВІД 30.11.2000 р.

28.07.18

2.

№ петиції	**1749**
Назва петиції	**Введення мораторію на забудову території, прилеглої до меж національного парку Голосіївський**
Зібрано підписів	10011 з 10000
Дата створення	29-12-2015
Дата модерації	30-12-2015
Дата завершення підписання	29-03-2016
Опис петиції (що потрібно зробити та чому)	Шановне панство!

Просимо Вас приєднатись до СПАСІННЯ ГОЛОСІЇВСЬКОГО ЛІСУ!

З усіх сторін впритул до меж національного природного парку Голосіївський – об'єкту природно-заповідного фонду (ПЗФ) – підступають забудовники. Деякі вже почали свою брудну справу навіть всередині лісу (знищили 500-річні дуби та перекопали галявину на ділянці 10га під будівництво «Дитячої лкарні майбутнього», яке не відбулося, біля обсерваторії – http://life.pravda.com.ua/society/2015/12/29/205573/).

Як об'єкт ПЗФ загальнодержавного значення, Голосіївський ліс має право та повинен бути захищений охоронною зоною чи буферними парками. Вони мають стримувати антропогенне навантаження мегаполісу– шашлики, катання на мотоциклах, квдрациклах, витоптування цінного лісового покриву і таке інше. Це заважає існуванн віковічних дубів, червонокнижних рослі різних великих та малих мешканців лісу дістався нам в спадщину і ми маємо його залишити нашим нащадкам таким сами

Київська міська рада
10.02.2016 № 08/КО-1342(п)

одержали.

Нажаль, природоохоронне законодавство досить слабке і не дає конкретних розмірів охоронної зони, але наказує, що вона неодмінно має бути. Голосіївський національний парк досі не має затвердженої охоронної зони.

Наш мер Віталій Кличко та Київрада можуть виправити цю ситуацію, якщо введуть МОРАТОРІЙ НА ЗАБУДОВУ території, прилеглої до меж національного парку, завширшки 500 метрів. Якщо будуть сприяти розбудові тут зелених зон та рекреаційної інфраструктури замість будівництва 27-поверхових комерційних будівель. Це стане підтвердженням, що Київрада та мер мають ПОВАГУ ДО МІСТА, УНІКАЛЬНОГО ГОЛОСІЇВСЬКОГО ЛІСУ ТА КИЯН.

Вимагаємо:

- терміново скасувати рішення Київради від 10.11.2012р.№322/8606 про надання дозволу на розроблення проекту землеустрою Службі безпеки за адресою: вул. Полковника Потєхіна-9, де розташована законсервована військова частина. Призначення ділянки по кадастру - оборона, житлова комерційна забудова протизаконна. Фактично знищене узлісся Голосіївського лісу. Розпочаті будівельні роботи на площі 5 га по риттю котлованів та влаштуванню свайного поля під 27-поверховий мікрорайон впритул до лісу. Ділянку передати НПП Голосіївський (земля була вилучена під «глушилку» СБУ з комунальної власності, туди ж має бути повернута);
- скасувати Рішення Київської міської ради № 49/1104 «Про надання клінічній лікарні

«Феофанія» ДУС земельної ділянки для будівництва ВЦОЗМД на вул. Академіка Заболотного, 21 у Голосіївському районі м. Києва»;
- звернутися від Київради до Президента України Петра Порошенка про повернення ділянки, виділеної Указом президента під «Дитячу лікарню майбутнього» та повернення землі НПП Голосіївський;
- звернутися від Київради до Президента України Петра Порошенка про прийняття природоохоронних обов'язків Експоцентром України (що знаходиться в підпорядкуванні Державного управління справами, де садова та лісопаркова території становлять 175 га;
- при розробленні ДПТ по вул. Ягідна – Самбурки керуватись діючим до 2020 року Генеральним Планом;
- організувати буферний парк на території за адресою: пр-т Науки, 46, де СКАСОВАНО незаконну забудову.

«ВСЕМ МИРОМ» ЗАХИСТИМО ДОРОГОЦІННЕ ДОВКІЛЛЯ!

Підписи за дану петицію
Редагувати підписи
ПІБ
Поштовий індекс
Населений пункт
Вулиця, будинок, квартира/офіс
eMail

Експортувати
Перейти
Юренєв Микита Дмитрович

3.

КИЇВСЬКА МІСЬКА РАДА

VIII СКЛИКАННЯ

ПОСТІЙНА КОМІСІЯ З ПИТАНЬ ЕКОЛОГІЧНОЇ ПОЛІТИКИ

01044, м. Київ, вул. Хрещатик, 36 к.1005/1 *тел.:(044)202-70-76, тел./факс:(044)202-72-31*

30.03.18 № 08/288-89 вих

на №_____ від_____

Департамент житлово-комунальної інфраструктури виконавчий орган Київської міської ради (Київської міської державної адміністрації)

Управління екології та природних ресурсів виконавчого органу Київської міської ради (Київської міської державної адміністрації)
м. Київ, вул. Турівська, 28, 04080

У постійну комісію Київської міської ради з питань екологічної політики надійшло звернення вх. №08/5181 від 26.03.2018 ТОВ «КИЇВМІСЬКВТОРРЕСУРСИ» стосовно відновлення договору щодо пайової участі в утриманні об'єкта благоустрою ТОВ «КИЇВМІСЬКВТОРРЕСУРСИ» №02152-18/9 від 21.12.2017.

Просимо Вас вивчити факти, викладені у зверненні, та надати постійній комісії Київради з питань екологічної політики інформацію з порушеного питання для розгляду на найближчому засіданні.

Додаток: на 5 арк. в 1 прим.

Голова Костянтин Яловий

Виконавець:
Дроздович А.В. 202-72-31

" КИЇВ МІСЬК ВТОР РЕСУРСИ "

Товариство з обмеженою відповідальністю, Україна, 02002, м. Київ, вул. Є. Маланюка, 112

☎ 516 – 86 – 51, 516 – 50 – 22, 516 – 86 – 87

р/р 26003052749139 у ПФ ПАТ КБ "ПриватБанк" в м. Києві, МФО 300711, код ЄДРПОУ 21481268

23.03.2018 р. № ВЗП 56/1-18

Київська міська рада
26.03.2018 № 08/5181

Постійній комісії
Київської міської ради з питань
екологічної політики

Шановна комісія!

28 лютого 2018 року на засіданні Комісії з питань розміщення тимчасових споруд торговельного, побутового, соціально-культурного чи іншого призначення для здійснення підприємницької діяльності, засобів пересувної дрібнороздрібної торговельної мережі, майданчиків для харчування біля стаціонарних закладів ресторанного господарства /Протокол № 71 від 28.02.2018 р. затвердженого 02 березня 2018 р. Заступником директора Департаменту – начальника управління торгівлі та побуту Департаменту промисловості та розвитку підприємництва виконавчого органу Київської міської ради (Київської міської державної адміністрації), співголовою комісії/, за зверненням депутата Київської міської ради Анрєєва А.С. стосовно порушення ТОВ «Київміськвторресурси» вимог Правил благоустрою міста Києва в частині утримання території по вул. Волгоградській, 39, прийняте рішення доручити Департаменту містобудування та архітектури припинити дію Договору пайової участі в утриманні об'єкта благоустрою ТОВ «Київміськвторресурси» №02152-18/9 на вул. Волгоградській, 39, м. Києва.

Повідомляємо, що зазначеним об'єктом благоустрою є приймальний пункт відходів як вторинної сировини /надалі - Пункт/, що належить ТОВ «Київміськвторресурси».

Даний Пункт, як і прилегла до нього територія, завжди утримувались в чистоті та охайності. Завдяки цьому Пункту місцеве населення, а також усі небайдужі до стану навколишнього середовища, мають можливість отримувати додаткові кошти та берегти природу відповідно до схваленої Національної стратегії управління відходами в Україні, рухаючись в бік максимального роздільного збору та переробки відходів.

Крім того, після відкриття цього Пункту у дворах біля навколишніх будинків стало набагато чистіше, про що свідчить Лист підтримки від місцевого населення.

Враховуючи вищевикладене, просимо розглянути на засіданні Постійної комісії Київської міської ради з питань екологічної політики питання щодо відновлення Договору щодо пайової участі в утриманні об'єкта благоустрою ТОВ «Київміськвторресурси» №02152-18/9 від 21.12.2017 р. на розміщення та подальшого функціонування зазначеного пункту прийому відходів як вторинної сировини ТОВ «Київміськвторресурси» на вул. Волгоградській, 39, м. Києва.

Додатки:

1. Витяг з Протоколу № 71 засіданні Комісії з питань розміщення тимчасових споруд торговельного, побутового, соціально-культурного чи іншого призначення для здійснення підприємницької діяльності, засобів пересувної дрібнороздрібної торговельної мережі, майданчиків для харчування біля стаціонарних закладів ресторанного господарства від 28.02.2018 р.

2. Копія Листа підтримки від населення на ім'я Київського міського голови Кличка В.В. щодо функціонування прийомного пункту як вторинної сировини ТОВ «Київміськвторесурси» на вул. Волгоградська, 39

З повагою,
директор **ТОВ «КИЇВМІСЬКВТОРРЕСУРСИ»** Л.П. Гончаренко

Київському міському голові
Кличку В.

ЛИСТ ПІДТРИМКИ

Ми, мешканці прилеглих будинків, вдячні підприємству «Київміськвторресурси» за те, що по вул. Волгоградській, 39 знаходиться пункт по прийому відходів як вторинної сировини від населення. У цей нелегкий час – дякуючи цьому пункту ми маємо можливість отримувати додаткові кошти та берегти природу. Крім того, після відкриття цього пункту у дворах біля наших будинків стало набагато чистіше.

Підписи мешканців,
які дають згоду на подальше знаходження пункту по прийому відходів як вторинної сировини по вул. Волгоградській, 39

«ЗАТВЕРДЖЕНО»
Заступник директора Департаменту – начальник управління торгівлі та побуту Департаменту промисловості та розвитку підприємництва виконавчого органу Київської міської ради (Київської міської державної адміністрації), співголова комісії

Д. Пікалов
«06» 03 2018 року

ПРОТОКОЛ № 71
засідання Комісії з питань розміщення тимчасових споруд торговельного, побутового, соціально-культурного чи іншого призначення для здійснення підприємницької діяльності, засобів пересувної дрібнороздрібної торговельної мережі, майданчиків для харчування біля стаціонарних закладів ресторанного господарства
(м. Київ, 28.02.2018)

Усього членів Комісії: 13 осіб.

Присутні члени Комісії: Пікалов Д. О., Горбач О.О., Андрєєв А.С., Андрущенко А. В., Бродський О. Я., Бондар А. М., Сейтаблаєв Е. Р., Панчій Т. М., Попов Д. В., Терещенко Ю. А.

1. Затвердження порядку денного.

ВИРІШИЛИ: Затвердити порядок денний 71 засідання комісії.
Голосування: за – 8 голосів.
Рішення прийнято.

2. Про визначення переможців конкурсу на право оформлення паспортів прив'язки ТС, розташованих на території Солом'янського району м. Києва та біля станції Київського метрополітену «Політехнічний інститут» (на території Солом'янського та Шевченківського районів), перелік додається.

СЛУХАЛИ: Горбача О. О., який запропонував визначити переможців за результатами конкурсу на право оформлення паспорту прив'язки тимчасової споруди у Солом'янському районі за 21 місцем в Комплексній схемі розміщення тимчасових споруд у Солом'янському районі.

Андрєєва А. С., який запропонував під час оформлення паспортів прив'язок ТС перенести місце розміщення ТС з просп. Повітрофлотського, 36.

ВИРІШИЛИ: затвердити переможців за 21 місцем в Комплексній схемі розміщення тимчасових споруд у Солом'янському район згідно з таблицею, що

місця розташування сезонного майданчика для харчування біля стаціонарного закладу ресторанного господарства.

Рекомендувати власнику закладу ресторанного господарства привести пандус у відповідність до ДБН В.2.2-17:2006 «Будинки і споруди. Доступність будинків і споруд для маломобільних груп населення».

Голосування: За – 10 голосів.

Рішення прийнято.

4.18. Розгляд заяви 6829 ТОВ «Казус», Подільський район, вулиця Сагайдачного Петра, 27 Б (внутрішній двір).

ВИРІШИЛИ: Відмовити у розміщенні сезонного майданчика для харчування біля стаціонарного закладу ресторанного господарства та рекомендувати власнику закладу подати нову заяву на розміщення відкритого (літнього) майданчика для харчування біля стаціонарного закладу ресторанного господарства.

Голосування: за – 9 голосів. Утрималися – 1.

Рішення прийнято.

5. Про розгляд звернень депутата Київської міської ради Андреєва А.С. стосовно порушення ТОВ «ВЕСІ» та ТОВ «Київміськвторресурси» вимог Правил благоустрою міста Києва в частині утримання території по вул. Братів Зерових, 16 та вул. Волгоградській, 39.

СЛУХАЛИ: депутата Київської міської ради Андреєва А.С., який повідомив про надходження скарг на розміщення тимчасових споруд з прийому вторсировини на вул. Братів Зерових, 16 та вул. Волгоградській, 39. Також, Андреєв А.С. поінформував, що за результатами обстеження інспекторами КП «Київблагоустрій» даних ТС, виявлено складування тари та твердих побутових відходів на прилеглій території та збільшення площі ТС.

ВИРІШИЛИ: Доручити департаменту містобудування та архітектури припинити дію договору пайової участі в утриманні об'єкта благоустрою з ТОВ «ВЕСІ» № 02943-18/9 на вул. Братів Зерових, 16.

Голосування: за – 9 голосів. Утрималися – 1.

Рішення прийнято.

ВИРІШИЛИ: Доручити департаменту містобудування та архітектури припинити дію договору пайової участі в утриманні об'єкта благоустрою з ТОВ «Київміськвторресурси» № 02152-18/9 на вул. Волгоградській, 39.

Голосування: за – 9 голосів. Утрималися – 1.

Рішення прийнято.

Секретар комісії О. Горбач

288/91
03.05.18р.

ВИКОНАВЧИЙ ОРГАН КИЇВСЬКОЇ МІСЬКОЇ РАДИ
(КИЇВСЬКА МІСЬКА ДЕРЖАВНА АДМІНІСТРАЦІЯ)

ДЕПАРТАМЕНТ ЖИТЛОВО-КОМУНАЛЬНОЇ ІНФРАСТРУКТУРИ

вул. В.Житомирська,15 А, Київ 1, 01001, тел./факс (044) 279-29-21, Call-центр (044) 15-51
E-mail:dzki@kievcity.gov.ua Код ЄДРПОУ 33695540

Від 20.04.2018 № 058/4/2-3305
на № 058-6372 від 05.04.2018

Голові Постійної комісії Київської міської ради з питань екологічної політики
Яловому К.В.

Шановний Костянтине Володимировичу!

У Департаменті житлово-комунальної інфраструктури виконавчого органу Київської міської ради (Київської міської державної адміністрації) опрацьовано лист Постійної комісії Київської міської ради з питань екологічної політики від 30.03.2018 № 08/288-89 вих стосовно відновлення договору щодо пайової участі в утриманні ТОВ «Київміськвторресурси» на вул. Волгоградській, 39 у Солом'янському районі.

Основна діяльність підприємства «Київміськвторресурси» - збирання, заготівля, сортування, обробка, первинна переробка чи направлення на переробні заводи твердих побутових відходів як вторинної сировини.

Основні види твердих побутових відходів як вторинної сировини, які приймає підприємство:

- склобій /скляна тара, віконне скло, відходи скляних виробництв;
- пластмаса /меблі, ящики і різноманітна пластмасова тара;
- поліетиленова плівка та упаковка, а також побутові кульки і пакети;
- ПЕТФ-пляшки /пластикова тара з-під харчових напоїв і побутової хімії;
- алюмінієві баночки з-під напоїв;
- макулатура /картонні, газетні та книжково-журнальні відходи/;
- текстиль;
- зношені шини;
- пошкоджені дерев'яні піддони.

Збирання і заготівлю твердих побутових відходів як вторинної сировини від населення на підприємстві організовано через систему спеціалізованих приймальних пунктів.

Зібрані та заготовлені відходи підприємство власним транспортом доставляє на свою виробничу базу-завод (м. Київ, вул. Євгена Маланюка, 112) для подальшого сортування, обробки, пакетування, первинної переробки чи направлення на переробні заводи, що дозволяє розвантажити полігон твердих

побутових відходів № 5, розташований у с. Підгірці Обухівського району Київської області.

У 2017 році підприємством було зібрано 70684,7 тонн відходів.

Інформація підприємства про обсяги збирання відходів враховується Департаментом житлово-комунальної інфраструктури щорічно у звіті за формою № 1-ТПВ «Звіт про поводження з твердими побутовими відходами» та подається до Мінрегіону України.

Департамент житлово-комунальної інфраструктури виконавчого органу Київської міської ради (Київської міської державної адміністрації) просить врахувати надану інформацію при розгляді питання стосовно відновлення договору ТОВ «Київміськвторресурси» щодо пайової участі в утриманні об'єкта благоустрою на вул. Волгоградській, 39 у Солом'янському районі.

З повагою

Директор Д. Науменко

Кирій 235 92 38

ВИКОНАВЧИЙ ОРГАН КИЇВСЬКОЇ МІСЬКОЇ РАДИ
(КИЇВСЬКА МІСЬКА ДЕРЖАВНА АДМІНІСТРАЦІЯ)
УПРАВЛІННЯ ЕКОЛОГІЇ ТА ПРИРОДНИХ РЕСУРСІВ

вул. Турівська, 28, м. Київ, 04080, тел./факс (044) 425-41-94, e-mail:ecodep@kmda.gov.ua Код ЄДРПОУ 41819431

18.04.2018 № 077-1498

на № _____ від _____

Голові постійної комісії Київської міської ради з питань екологічної політики
Яловому К. В.

Шановний Костянтине Володимировичу!

На виконання листа постійної комісії Київської міської ради з питань екологічної політики від 30.03.2018 № 08/288-89 вих Управління екології та природних ресурсів виконавчого органу Київської міської ради (Київської міської державної адміністрації) опрацювало протокол постійної комісії Київської міської ради з питань екологічної політики від 02.03.2018 № 71 щодо листа ТОВ «КИЇВМІСЬКВТОРРЕСУРСИ» від 23.03.2018 № ВЗП 56/1-18 та інформує, в межах компетенції.

На сьогоднішній день, більша частина побутових відходів направляється на захоронення і є джерелом забруднення повітря, ґрунту, поверхневих і підземних вод. В той же час, за своїм морфологічним складом, більше 90 % побутових відходів можуть бути джерелом вторинних матеріальних та енергетичних ресурсів спрямованих у господарський обіг.

Санітарна очистка міста Києва здійснюється відповідно до Схеми санітарного очищення м. Києва затвердженої розпорядженням виконавчого органу Київської міської ради (Київської міської державної адміністрації) від 10.02.2014 № 193 «Про затвердження Схеми санітарного очищення м. Києва».

Керуючись Законом України «Про відходи», Управління підтримує розміщення та функціонування приймальних пунктів відходів, як вторинної сировини та, у разі створення комісії з вирішення питань зазначених у листі сприятиме в роботі.

Виконувач обов'язків начальника А. Мальований

Чернятчик 462 49 17

4

08/231-2771/ПР
10.09.2018

КИЇВСЬКА МІСЬКА РАДА

VI сесія VIII скликання

РІШЕННЯ

_____№_____

Про надання дозволу на розроблення проекту землеустрою щодо відведення земельної ділянки Київському комунальному об'єднанню зеленого будівництва та експлуатації зелених насаджень міста "Київзеленбуд" на вул. Миколи Лаврухіна, 11 у Деснянському районі м.Києва для утримання та благоустрою зелених зон і зелених насаджень та обслуговування скверу

Київська міська рада
Департамент земельних ресурсів
Код земельної ділянки:
62:096:0082

Проект рішення (екз.1)
ПР-17447
до справи
К-34737

2 347015 074472

Розглянувши клопотання про надання дозволу на розроблення проекту землеустрою щодо відведення земельної ділянки Київському комунальному об'єднанню зеленого будівництва та експлуатації зелених насаджень міста "Київзеленбуд" на вул. Миколи Лаврухіна, 11 у Деснянському районі м.Києва та додані документи, керуючись статтями 9, 123 Земельного кодексу України, Законом України „Про внесення змін до деяких законодавчих актів України щодо розмежування земель державної та комунальної власності", пунктом 34 частини 1 статті 26 Закону України „Про місцеве самоврядування в Україні", Київська міська рада

ВИРІШИЛА:

1. Надати дозвіл на розроблення проекту землеустрою щодо відведення земельної ділянки Київському комунальному об'єднанню зеленого будівництва та експлуатації зелених насаджень міста "Київзеленбуд" на вул. Миколи Лаврухіна, 11 у Деснянському районі м.Києва орієнтовною площею 0,34 га (земельна ділянка комунальної власності територіальної громади міста Києва) в постійне користування для утримання та благоустрою зелених зон і зелених насаджень та обслуговування скверу згідно з план-схемою (додаток до рішення) (К-34737).

2. Контроль за виконанням цього рішення покласти на постійну комісію Київської міської ради з питань містобудування, архітектури та землекористування.

Київський міський голова В.Кличко

ПОДАННЯ:

Заступник голови
виконавчого органу Київської міської ради
(Київської міської державної адміністрації) О.Спасибко

Директор Департаменту земельних ресурсів
виконавчого органу Київської міської ради
(Київської міської державної адміністрації) П.Оленич

Начальник управління аналітично-правової
роботи Департаменту земельних ресурсів
виконавчого органу Київської міської ради
(Київської міської державної адміністрації) А.Гавриш

ПОГОДЖЕНО:

Постійна комісія Київської міської ради
з питань містобудування, архітектури та
землекористування

Голова комісії О.Міщенко

Секретар комісії І.Картавий

Начальник управління
правового забезпечення діяльності
Київської міської ради В.Слончак

Постійна комісія Київської міської ради
з питань екологічної політики

Голова К.Яловий

Секретар О.Новіков

ПОЯСНЮВАЛЬНА ЗАПИСКА

№ ПЗ-31979/2 від 27.07.2018

до проекту рішення Київської міської ради:

Про надання дозволу на розроблення проекту землеустрою щодо відведення земельної ділянки Київському комунальному об'єднанню зеленого будівництва та експлуатації зелених насаджень міста "Київзеленбуд" на вул. Миколи Лаврухіна, 11 у Деснянському районі м.Києва для утримання та благоустрою зелених зон і зелених насаджень та обслуговування скверу

До справи
№ К-34737

2 347017 809256

1. Юридична особа:

Назва	***Київське комунальне об'єднання зеленого будівництва та експлуатації зелених насаджень міста "Київзеленбуд"***
Перелік засновників (учасників) юридичної особи	***КИЇВСЬКА МІСЬКА ДЕРЖАВНА АДМІНІСТРАЦІЯ*** ***Код ЄДРПОУ засновника: 00022527*** ***Адреса засновника: 01044, м.Київ, Шевченківський район, вул. Хрещатик, 36*** ***Керівник та інші особи, які можуть вчиняти дії від імені юридичної особи:*** ***БЄЛОУСОВА НАТАЛІЯ МИКОЛАЇВНА - керівник з 27.04.2018 (виконуюча обов'язки)***
Кінцевий бенефіціарний власник (контролер)	***Відсутній***
Клопотання	***від 25.06.2018 № К-34737***

2. Відомості про земельну ділянку (кадастровий № 8000000000:62:096:0082к)

Місце розташування (адреса)	***м. Київ, р-н Деснянський, вул. Миколи Лаврухіна, 11***
Площа	***0,34 га***
Вид та термін користування	***Постійне користування***
Вид використання	***для утримання та благоустрою зелених зон і зелених насаджень та обслуговування скверу***

3. Обґрунтування прийняття рішення

На клопотання зацікавленої особи відповідно до ст. 9, 123 Земельного кодексу України та Порядку набуття прав на землю із земель комунальної власності у місті Києві, затвердженого рішенням Київради від 20.04.2017 № 241/2463, Департаментом земельних ресурсів виконавчого органу Київської міської ради (Київської міської державної адміністрації) розроблено проект рішення Київської міської ради.

4. Мета прийняття рішення.

Метою прийняття рішення є забезпечення реалізації встановленого Земельним кодексом України права особи на оформлення права користування (власності) на землю.

5. Особливі характеристики ділянки.

Наявність будівель і споруд на ділянці:

Вільна від капітальної забудови

Інші особливості:

Рішенням Київради від 17.04.2015 № 148/9205 зазначеній земельній ділянці площею 0,34 га надано статус скверу та внесено зміни до «Програми розвитку зеленої зони міста Києва до 2010 року та концепції формування зелених насаджень в центральній частині міста», затвердженої рішенням Київської міської ради від 19.07.2005 № 806/3381, включивши до переліку озеленених територій загального користування міста Києва (таблиця 2, На вул. Миколи Лаврухіна, 11).
Відповідно до Генерального плану м. Києва до 2020 року, земельна ділянка за функціональним призначенням частково належить до територій багатоповерхової житлової забудови та вулиць та доріг (витяг з містобудівного кадастру від 11.07.2018 № 5392/0/12-53/12-03-18).
Відводиться із земель комунальної власності територіальної громади міста Києва.
Детальний план території відсутній.
Рішенням Київради від 20.12.2017 № 817/3824 надано комунальному підприємству по утриманню зелених насаджень Деснянського району м. Києва дозвіл на розроблення проекту землеустрою щодо відведення земельної ділянки на вул. Миколи Лаврухіна, 11 у Деснянському районі м. Києва для утримання та благоустрою зелених зон і зелених насаджень та обслуговування території скверу.

6. Стан нормативно-правової бази у даній сфері правового регулювання.

Загальні засади та порядок отримання дозволу на розроблення документації із землеустрою визначено ст. 9, 123 Земельного кодексу України.

7. Фінансово-економічне обґрунтування.

Реалізація рішення не потребує додаткових витрат міського бюджету.

8. Прогноз соціально-економічних та інших наслідків прийняття рішення.

Наслідками прийняття розробленого проекту рішення стане:
- реалізація зацікавленою особою своїх прав щодо використання земельної ділянки;

Доповідач: директор Департаменту земельних ресурсів П.Оленич

директор Департаменту
земельних ресурсів **П.Оленич**

Додаток
до рішення Київської міської ради
від _____ № _____

План-схема
до згоди на розроблення проекту землеустрою щодо відведення земельної ділянки

клопотання	**- від 25.06.2018 № К-34737**
код земельної ділянки	**- 62:096:0082к**
юридична/фізична особа	**- Київське комунальне об'єднання зеленого будівництва та експлуатації зелених насаджень міста "Київзеленбуд"**
адреса земельної ділянки	**- м. Київ, р-н Деснянський, вул. Миколи Лаврухіна, 11**
вид землекористування	**- постійне користування**
вид використання земельної ділянки	**- для утримання та благоустрою зелених зон і зелених насаджень та обслуговування скверу**
орієнтовний розмір	**- 0,34 га**

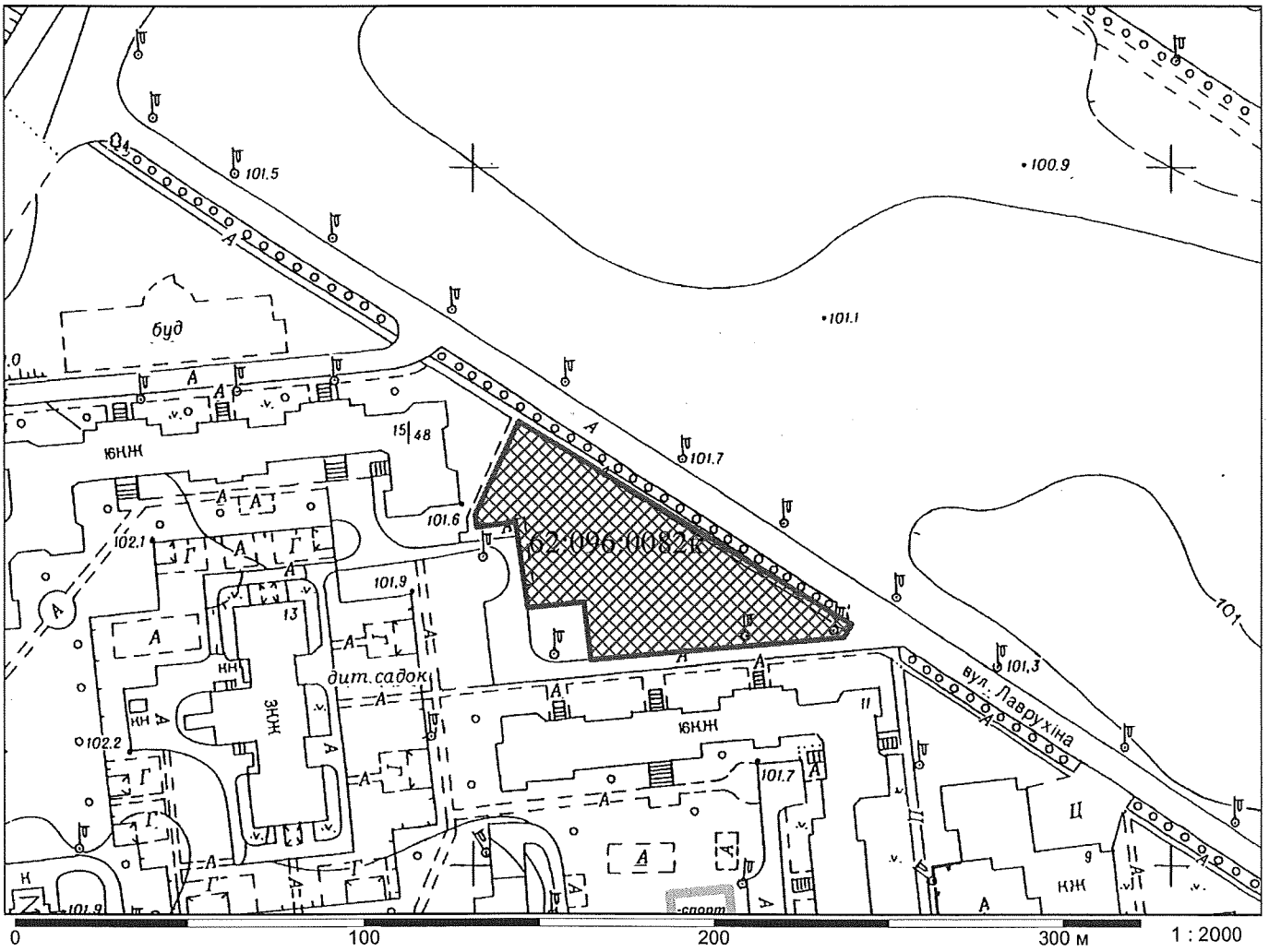

Київський міський голова В.Кличко

5.

08/231-2772/ПР
10.09.2018

КИЇВСЬКА МІСЬКА РАДА

VI сесія VIII скликання

РІШЕННЯ

_____№_____

Про надання дозволу на розроблення проекту землеустрою щодо відведення земельних ділянок Київському комунальному об'єднанню зеленого будівництва та експлуатації зелених насаджень міста "Київзеленбуд" на просп. Перемоги, 54-66 у Шевченківському районі м. Києва для утримання та експлуатації зелених насаджень

Київська міська рада
Департамент земельних ресурсів
Код земельної ділянки:

88:095:0010
88:136:0021

Проект рішення (екз.1)
ПР-17446
до справи
К-34846

2 347015 074465

Розглянувши клопотання про надання дозволу на розроблення проекту землеустрою щодо відведення земельних ділянок Київському комунальному об'єднанню зеленого будівництва та експлуатації зелених насаджень міста "Київзеленбуд" на просп. Перемоги, 54-66 у Шевченківському районі м. Києва та додані документи, керуючись статтями 9, 123 Земельного кодексу України, Законом України „Про внесення змін до деяких законодавчих актів України щодо розмежування земель державної та комунальної власності", пунктом 34 частини 1 статті 26 Закону України „Про місцеве самоврядування в Україні", Київська міська рада

ВИРІШИЛА:

1. Надати дозвіл на розроблення проекту землеустрою щодо відведення земельних ділянок Київському комунальному об'єднанню зеленого будівництва та експлуатації зелених насаджень міста "Київзеленбуд" на просп. Перемоги, 54-66 у Шевченківському районі м. Києва орієнтовними площами 1,06 га; 0,76 га (земельні ділянки комунальної власності територіальної громади міста Києва) в постійне користування для утримання та експлуатації зелених насаджень згідно з план-схемою (додаток до рішення) (К-34846).

2. Контроль за виконанням цього рішення покласти на постійну комісію Київської міської ради з питань містобудування, архітектури та землекористування.

Київський міський голова В.Кличко

ПОДАННЯ:

Заступник голови Київської міської державної адміністрації — О.Спасибко

Директор Департаменту земельних ресурсів виконавчого органу Київської міської ради (Київської міської державної адміністрації) — П.Оленич

Начальник управління аналітично-правової роботи Департаменту земельних ресурсів виконавчого органу Київської міської ради (Київської міської державної адміністрації) — А.Гавриш

ПОГОДЖЕНО:

Постійна комісія Київської міської ради з питань містобудування, архітектури та землекористування

Голова комісії — О.Міщенко

Секретар комісії — І.Картавий

Начальник управління правового забезпечення діяльності Київської міської ради — В.Слончак

Постійна комісія Київської міської ради з питань екологічної політики

Голова комісії — К.Яловий

Секретар — О.Новіков

ПОЯСНЮВАЛЬНА ЗАПИСКА

№ ПЗ-32398 від 30.07.2018

до проекту рішення Київської міської ради:

Про надання дозволу на розроблення проекту землеустрою щодо відведення земельних ділянок Київському комунальному об'єднанню зеленого будівництва та експлуатації зелених насаджень міста "Київзеленбуд" на просп. Перемоги, 54-66 у Шевченківському районі м. Києва для утримання та експлуатації зелених насаджень

До справи
№ К-34846

2 347018 323980

1. Юридична особа:

Назва	***Київське комунальне об'єднання зеленого будівництва та експлуатації зелених насаджень міста "Київзеленбуд"***
Перелік засновників (учасників) юридичної особи	***КИЇВСЬКА МІСЬКА ДЕРЖАВНА АДМІНІСТРАЦІЯ*** ***Код ЄДРПОУ засновника: 00022527*** ***Адреса засновника: 01044, м.Київ, Шевченківський район, ВУЛИЦЯ ХРЕЩАТИК, будинок 36***
Кінцевий бенефіціарний власник (контролер)	-
Клопотання	***від 05.07.2018 № К-34846***

2. Відомості про земельні ділянки (кадастрові №№ 8000000000:88:095:0010к; 8000000000:88:136:0021к)

Місце розташування (адреса)	***м. Київ, р-н Шевченківський, просп. Перемоги, 54-66***
Площа	***1,06 га| 0,76 га***
Вид та термін користування	***Постійне користування***
Вид використання	***для утримання та експлуатації зелених насаджень***

3. Обґрунтування прийняття рішення

На клопотання зацікавленої особи відповідно до ст. 9, 123 Земельного кодексу України та Порядку набуття прав на землю із земель комунальної власності у місті Києві, затвердженого рішенням Київради від 20.04.2017 № 241/2463, Департаментом земельних ресурсів виконавчого органу Київської міської ради (Київської міської державної адміністрації) розроблено проект рішення Київської міської ради.

4. Мета прийняття рішення.

Метою прийняття рішення є забезпечення реалізації встановленого Земельним кодексом України права особи на оформлення права користування (власності) на землю.

5. Особливі характеристики ділянки.

Наявність будівель і споруд на ділянці:

Вільна від капітальної забудови

Інші особливості:

Земельна ділянка передбачена до відведення із земель комунальної власності територіальної громади міста Києва. Рішенням Київської міської ради від 19.07.2005 № 806/3381 земельна ділянка площею 2,6283 га включена до Програми розвитку зеленої зони м. Києва до 2010 року та концепції формування зелених насаджень в центральній частині міста". Земельна ділянка розташована в межах ДПТ, який затверджено рішенням КМР від 20.12.2017 № 1005/4012. Відповідно до Генерального плану м. Києва - території зелених насаджень загального користування.

6. Стан нормативно-правової бази у даній сфері правового регулювання.

Загальні засади та порядок отримання дозволу на розроблення документації із землеустрою визначено ст. 9, 123 Земельного кодексу України.

7. Фінансово-економічне обґрунтування.

Реалізація рішення не потребує додаткових витрат міського бюджету.

8. Прогноз соціально-економічних та інших наслідків прийняття рішення.

Наслідками прийняття розробленого проекту рішення стане:

- реалізація зацікавленою особою своїх прав щодо використання земельної ділянки;

Доповідач: директор Департаменту земельних ресурсів П.Оленич

директор Департаменту
земельних ресурсів **П.Оленич**

Додаток
до рішення Київської міської ради
від _____ № _____

План-схема
до згоди на розроблення проекту землеустрою щодо відведення земельної ділянки

клопотання	**- від 05.07.2018 № К-34846**
код земельної ділянки	**- 88:095:0010к| 88:136:0021к**
юридична/фізична особа	**- Київське комунальне об'єднання зеленого будівництва та експлуатації зелених насаджень міста "Київзеленбуд"**
адреса земельної ділянки	**- м. Київ, р-н Шевченківський, просп. Перемоги, 54-66**
вид землекористування	**- постійне користування**
вид використання земельної ділянки	**- для утримання та експлуатації зелених насаджень**
орієнтовний розмір	**- 1,06 га| 0,76 га**

Київський міський голова В.Кличко

6.

08/231-2770/ПР
10.09.2018

КИЇВСЬКА МІСЬКА РАДА

VI сесія VIII скликання

РІШЕННЯ

_____№_____

Про надання дозволу на розроблення проекту землеустрою щодо відведення земельної ділянки Київському комунальному об'єднанню зеленого будівництва та експлуатації зелених насаджень міста "Київзеленбуд" на просп. Петра Григоренка, 19, 21 у Дарницькому районі м. Києва для облаштування, експлуатації та обслуговування зелених насаджень (сквер)

Київська міська рада
Департамент земельних ресурсів
Код земельної ділянки
90:002:0148

Проект рішення (екз.1)
ПР-17296
до справи
К-34457

2 347015 072966

Розглянувши клопотання про надання дозволу на розроблення проекту землеустрою щодо відведення земельної ділянки Київському комунальному об'єднанню зеленого будівництва та експлуатації зелених насаджень міста "Київзеленбуд" на просп. Петра Григоренка, 19, 21 у Дарницькому районі м. Києва та додані документи, керуючись статтями 9, 123 Земельного кодексу України, Законом України „Про внесення змін до деяких законодавчих актів України щодо розмежування земель державної та комунальної власності", пунктом 34 частини 1 статті 26 Закону України „Про місцеве самоврядування в Україні", Київська міська рада

ВИРІШИЛА:

1. Надати дозвіл на розроблення проекту землеустрою щодо відведення земельної ділянки Київському комунальному об'єднанню зеленого будівництва та експлуатації зелених насаджень міста "Київзеленбуд" на просп. Петра Григоренка, 19, 21 у Дарницькому районі м. Києва орієнтовною площею 0,34 га (земельна ділянка комунальної власності територіальної громади міста Києва) в постійне користування для облаштування, експлуатації та обслуговування зелених насаджень (сквер) згідно з план-схемою (додаток до рішення) (К-34457).

2. Контроль за виконанням цього рішення покласти на постійну комісію Київської міської ради з питань містобудування, архітектури та землекористування.

Київський міський голова В.Кличко

ПОДАННЯ:

Заступник голови Київської
міської державної адміністрації — О. Спасибко

Директор Департаменту
земельних ресурсів
виконавчого органу Київської міської ради
(Київської міської державної адміністрації) — П. Оленич

Начальник управління аналітично-правової
роботи Департаменту земельних ресурсів
виконавчого органу Київської міської ради
(Київської міської державної адміністрації) — А. Гавриш

ПОГОДЖЕНО:

Постійна комісія Київської міської
ради з питань містобудування, архітектури
та землекористування

Голова — О. Міщенко

Секретар — І. Картавий

Постійна комісія Київської міської ради
з питань екологічної політики

Голова — К. Яловий

Секретар — О. Новіков

Начальник управління
правового забезпечення діяльності
Київської міської ради — В. Слончак

ПОЯСНЮВАЛЬНА ЗАПИСКА

№ ПЗ-31863/2 від 27.07.2018

до проекту рішення Київської міської ради:

Про надання дозволу на розроблення проекту землеустрою щодо відведення земельної ділянки Київському комунальному об'єднанню зеленого будівництва та експлуатації зелених насаджень міста "Київзеленбуд" на просп. Петра Григоренка, 19, 21 у Дарницькому районі м. Києва для облаштування, експлуатації та обслуговування зелених насаджень (сквер)

До справи
№ К-34457

2 347017 809447

1. Юридична особа:

Назва	***Київське комунальне об'єднання зеленого будівництва та експлуатації зелених насаджень міста "Київзеленбуд"***
Перелік засновників (учасників) юридичної особи	***КИЇВСЬКА МІСЬКА ДЕРЖАВНА АДМІНІСТРАЦІЯ*** ***Код ЄДРПОУ засновника: 00022527*** ***Адреса засновника: 01044, м.Київ, Шевченківський район, ВУЛИЦЯ ХРЕЩАТИК, будинок 36***
Кінцевий бенефіціарний власник (контролер)	***Відсутній***
Клопотання	***від 04.06.2018 № К-34457***

2. Відомості про земельну ділянку (кадастровий № 8000000000:90:002:0148к)

Місце розташування (адреса)	***м. Київ, р-н Дарницький, просп. Петра Григоренка, 19, 21***
Площа	***0,34 га***
Вид та термін користування	***Постійне користування***
Вид використання	***для облаштування, експлуатації та обслуговування зелених насаджень (сквер)***

3. Обґрунтування прийняття рішення

На клопотання зацікавленої особи відповідно до ст. 9, 123 Земельного кодексу України та Порядку набуття прав на землю із земель комунальної власності у місті Києві, затвердженого рішенням Київради від 20.04.2017 № 241/2463, Департаментом земельних ресурсів виконавчого органу Київської міської ради (Київської міської державної адміністрації) розроблено проект рішення Київської міської ради.

4. Мета прийняття рішення.

Метою прийняття рішення є забезпечення реалізації встановленого Земельним кодексом України права особи на оформлення права користування (власності) на землю.

5. Особливі характеристики ділянки.

Наявність будівель і споруд на ділянці:

Вільна від капітальної забудови

Інші особливості:

Землі комунальної власності територіальної громади міста Києва.Детальний план території не затверджений. Відповідно до Генерального плану розвитку міста Києва територія за функціональним призначенням належить до багатоповерхової житлової забудови. Відповідно до рішення Київської міської ради від 19.04.2018 № 505/4569 земельній ділянці розташованій на просп. Петра Григоренка, 19, 21 у Дарницькому районі м. Києва (площею 0,34 га), надано статус скверу. Межа заявленої земельної ділянки визначена відповідно до доданої комунальним підприємством план-схеми. Земельна ділянка вільна від капітальної забудови.

6. Стан нормативно-правової бази у даній сфері правового регулювання.

Загальні засади та порядок отримання дозволу на розроблення документації із землеустрою визначено ст. 9, 123 Земельного кодексу України.

7. Фінансово-економічне обґрунтування.

Реалізація рішення не потребує додаткових витрат міського бюджету.

8. Прогноз соціально-економічних та інших наслідків прийняття рішення.

Наслідками прийняття розробленого проекту рішення стане:

- реалізація зацікавленою особою своїх прав щодо використання земельної ділянки;

Доповідач: директор Департаменту земельних ресурсів П.Оленич

директор Департаменту
земельних ресурсів **П.Оленич**

Додаток
до рішення Київської міської ради
від _____ № _____

План-схема
до згоди на розроблення проекту землеустрою щодо відведення земельної ділянки

клопотання	**- від 04.06.2018 № К-34457**
код земельної ділянки	**- 90:002:0148к**
юридична/фізична особа	**- Київське комунальне об'єднання зеленого будівництва та експлуатації зелених насаджень міста "Київзеленбуд"**
адреса земельної ділянки	**- м. Київ, р-н Дарницький, просп. Петра Григоренка, 19, 21**
вид землекористування	**- постійне користування**
вид використання земельної ділянки	**- для облаштування, експлуатації та обслуговування зелених насаджень (сквер)**
орієнтовний розмір	**- 0,34 га**

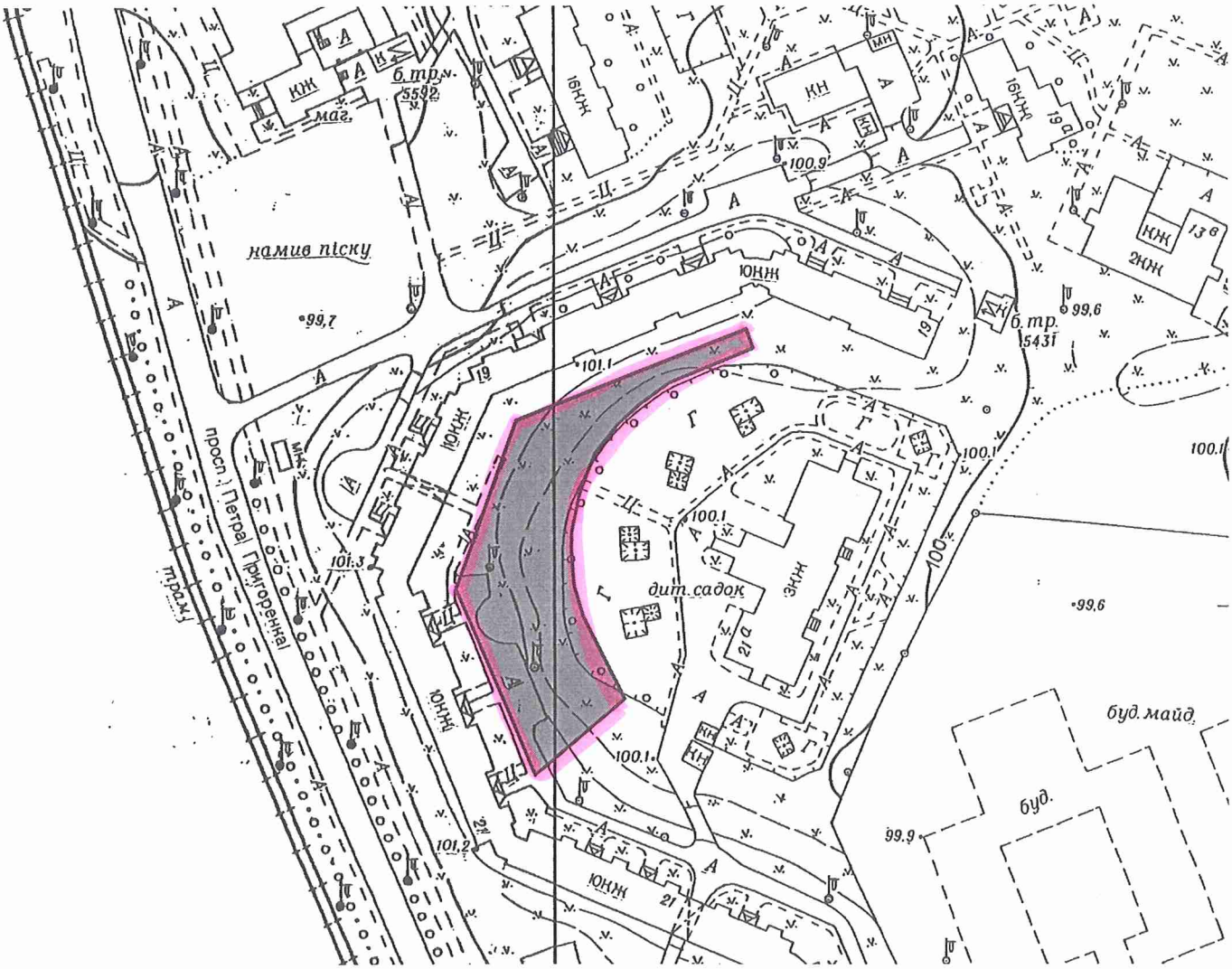

Київський міський голова В.Кличко

7.

08/231-2864/ПР
13.09.2018

КИЇВСЬКА МІСЬКА РАДА

VI сесія VIII скликання

РІШЕННЯ

_____№_____

Про надання дозволу на розроблення проекту землеустрою щодо відведення земельної ділянки Київському комунальному об'єднанню зеленого будівництва та експлуатації зелених насаджень міста "Київзеленбуд" на вул. Архітектора Городецького у Печерському районі м. Києва для утримання та благоустрою зелених зон і зелених насаджень та обслуговування озелененої території

Київська міська рада
Департамент земельних ресурсів
Код земельної ділянки:
76:027:0007

Проект рішення (екз.1)
ПР-17442
до справи
К-34901

2 347015 074427

Розглянувши клопотання про надання дозволу на розроблення проекту землеустрою щодо відведення земельної ділянки Київському комунальному об'єднанню зеленого будівництва та експлуатації зелених насаджень міста "Київзеленбуд" на вул. Архітектора Городецького у Печерському районі м. Києва та додані документи, керуючись статтями 9, 123 Земельного кодексу України, Законом України „Про внесення змін до деяких законодавчих актів України щодо розмежування земель державної та комунальної власності", пунктом 34 частини 1 статті 26 Закону України „Про місцеве самоврядування в Україні", Київська міська рада

ВИРІШИЛА:

1. Надати дозвіл на розроблення проекту землеустрою щодо відведення земельної ділянки Київському комунальному об'єднанню зеленого будівництва та експлуатації зелених насаджень міста "Київзеленбуд" на вул. Архітектора Городецького у Печерському районі м. Києва орієнтовною площею 0,14 га (земельна ділянка комунальної власності територіальної громади міста Києва) в постійне користування для утримання та благоустрою зелених зон і зелених насаджень та обслуговування озелененої території згідно з план-схемою (додаток до рішення) (К-34901).

2. Контроль за виконанням цього рішення покласти на постійну комісію Київської міської ради з питань містобудування, архітектури та землекористування.

Київський міський голова В.Кличко

ПОДАННЯ:

Заступник голови Київської міської державної адміністрації — О.Спасибко

Директор Департаменту земельних ресурсів виконавчого органу Київської міської ради (Київської міської державної адміністрації) — П.Оленич

Начальник управління аналітично-правової роботи Департаменту земельних ресурсів виконавчого органу Київської міської ради (Київської міської державної адміністрації) — А.Гавриш

ПОГОДЖЕНО:

Постійна комісія Київської міської ради з питань містобудування, архітектури та землекористування

Голова — О.Міщенко

Секретар — І.Картавий

Начальник управління правового забезпечення діяльності Київської міської ради — В. Слончак

Постійна комісія Київської міської ради з питань екологічної політики

Голова — К. Яловий

Секретар — О. Новіков

ПОЯСНЮВАЛЬНА ЗАПИСКА

№ ПЗ-32378 від 30.07.2018

до проекту рішення Київської міської ради:

Про надання дозволу на розроблення проекту землеустрою щодо відведення земельної ділянки Київському комунальному об'єднанню зеленого будівництва та експлуатації зелених насаджень міста "Київзеленбуд" на вул. Архітектора Городецького у Печерському районі м. Києва для утримання та благоустрою зелених зон і зелених насаджень та обслуговування озелененої території

До справи
№ К-34901

2 347018 323782

1. Юридична особа:

Назва	***Київське комунальне об'єднання зеленого будівництва та експлуатації зелених насаджень міста "Київзеленбуд"***
Перелік засновників (учасників) юридичної особи	***КИЇВСЬКА МІСЬКА ДЕРЖАВНА АДМІНІСТРАЦІЯ Код ЄДРПОУ засновника: 00022527 Адреса засновника: 01044, м.Київ, Шевченківський район, ВУЛИЦЯ ХРЕЩАТИК, будинок 36.***
Кінцевий бенефіціарний власник (контролер)	***відсутній.***
Клопотання	***від 10.07.2018 № К-34901***

2. Відомості про земельну ділянку (кадастровий № 8000000000:76:027:0007к)

Місце розташування (адреса)	***м. Київ, р-н Печерський, вул. Архітектора Городецького***
Площа	***0,14 га***
Вид та термін користування	***Постійне користування***
Вид використання	***для утримання та благоустрою зелених зон і зелених насаджень та обслуговування озелененої території***

3. Обґрунтування прийняття рішення

На клопотання зацікавленої особи відповідно до ст. 9, 123 Земельного кодексу України та Порядку набуття прав на землю із земель комунальної власності у місті Києві, затвердженого рішенням Київради від 20.04.2017 № 241/2463, Департаментом земельних ресурсів виконавчого органу Київської міської ради (Київської міської державної адміністрації) розроблено проект рішення Київської міської ради.

4. Мета прийняття рішення.

Метою прийняття рішення є забезпечення реалізації встановленого Земельним кодексом України права особи на оформлення права користування (власності) на землю.

5. Особливі характеристики ділянки.

Наявність будівель і споруд на ділянці:

Вільна від капітальної забудови

Інші особливості:

Земельна ділянки належать до земель комунальної власності територіальної громади міста Києва.
Відповідно до Генерального плану міста територія за функціональним призначенням належать до території громадських будівель і споруд (уточнюється червоними лініями).
Детальний план території відсутній.
Ділянка розташована в межах історичного центру міста.
Відповідно до Програми комплексного розвитку зеленої зони м. Києва до 2010 р. та концепції формування зелених насаджень в центральній частині міста (чинність якої подовжено до 31.12.2018), затвердженої рішенням Київської міської ради від 19.07.2005 № 806/3381 ділянка потрапляє в межі зеленої зони (таблиця 2, озеленені території загального користування м. Києва, що відповідають типологічним ознакам та планувальним вимогам Печерський район, позиція 06-30, «існуючий парк по вул. А. Городецького»).
Площа зеленої відповідно до Програми – 0,18 га.
Решта зеленої зони на підставі рішення Київської міської ради від 18.11.2004 № 719/2129 передана приватному підприємству «ІНТЕР – МАРС» в оренду на 5 років для експлуатації та обслуговування літнього майданчика (договір оренди земельної ділянки від 13.04.2006 № 82-6-00358, термін дії договору скінчився 13.04.2011).

6. Стан нормативно-правової бази у даній сфері правового регулювання.

Загальні засади та порядок отримання дозволу на розроблення документації із землеустрою визначено ст. 9, 123 Земельного кодексу України.

7. Фінансово-економічне обґрунтування.

Реалізація рішення не потребує додаткових витрат міського бюджету.

8. Прогноз соціально-економічних та інших наслідків прийняття рішення.

Наслідками прийняття розробленого проекту рішення стане:
- реалізація зацікавленою особою своїх прав щодо використання земельної ділянки;

Доповідач: директор Департаменту земельних ресурсів П.Оленич

директор Департаменту
земельних ресурсів **П.Оленич**

Додаток
до рішення Київської міської ради
від _____ № _____

План-схема
до згоди на розроблення проекту землеустрою щодо відведення земельної ділянки

клопотання	**- від 10.07.2018 № К-34901**
код земельної ділянки	**- 76:027:0007к**
юридична/фізична особа	**- Київське комунальне об'єднання зеленого будівництва та експлуатації зелених насаджень міста "Київзеленбуд"**
адреса земельної ділянки	**- м. Київ, р-н Печерський, вул. Архітектора Городецького**
вид землекористування	**- постійне користування**
вид використання земельної ділянки	**- для утримання та благоустрою зелених зон і зелених насаджень та обслуговування озелененої території**
орієнтовний розмір	**- 0,14 га**

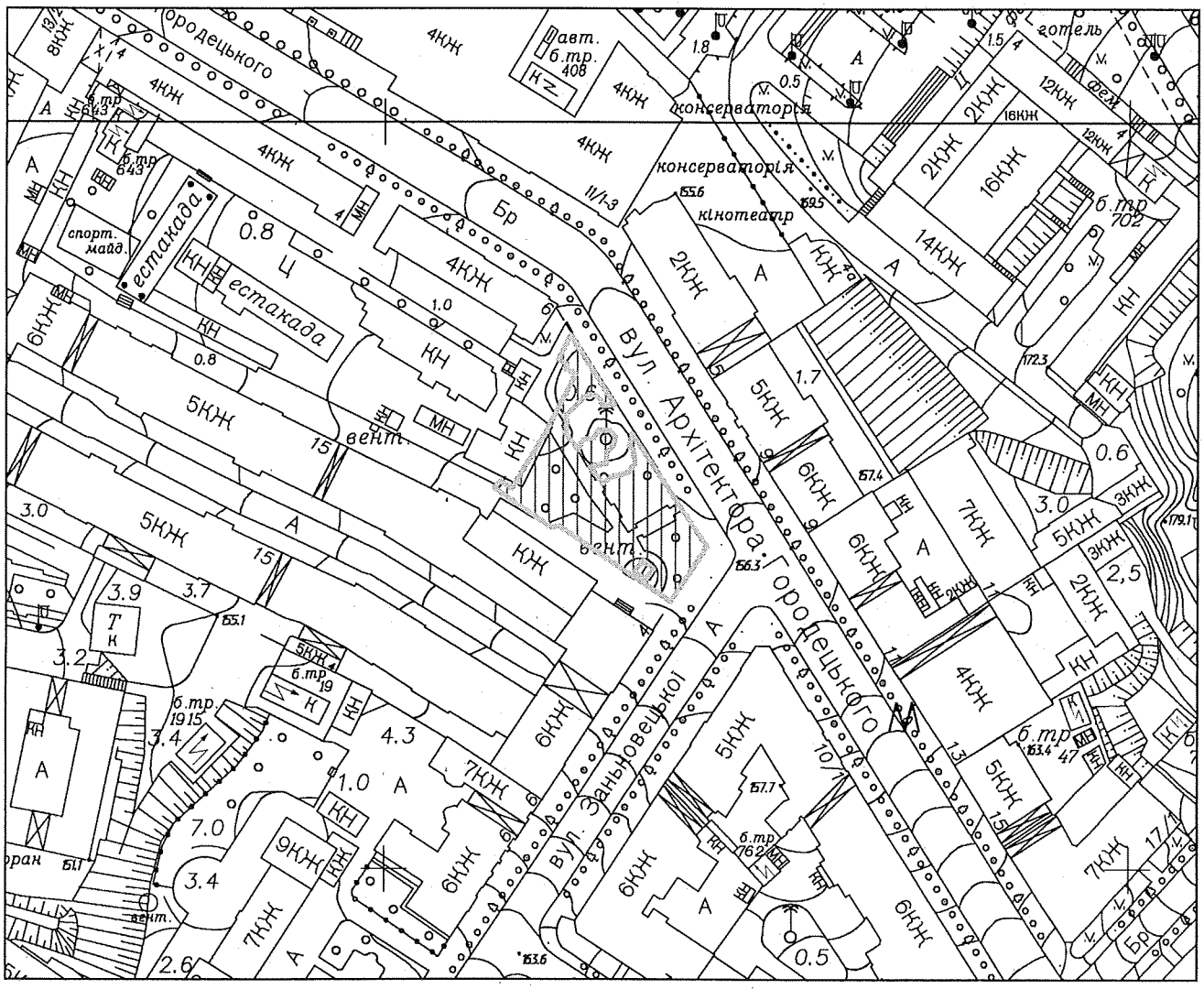

Київський міський голова В.Кличко

8.

08/231-2865/ПР
13.09.2018

КИЇВСЬКА МІСЬКА РАДА

VI сесія VIII скликання

РІШЕННЯ

_____№_____

Про надання дозволу на розроблення проекту землеустрою щодо відведення земельних ділянок Київському комунальному об'єднанню зеленого будівництва та експлуатації зелених насаджень міста "Київзеленбуд" на вул. Старонаводницькій (площа Героїв Великої Вітчизняної Війни) у Печерському районі м. Києва для утримання та благоустрою зелених зон і зелених насаджень та обслуговування озелененої території

Київська міська рада
Департамент земельних ресурсів
Код земельної ділянки:

82:068:0186
82:072:0091

Проект рішення (екз.1)
ПР-17429
до справи
К-34897

2 347015 074298

Розглянувши клопотання про надання дозволу на розроблення проекту землеустрою щодо відведення земельних ділянок Київському комунальному об'єднанню зеленого будівництва та експлуатації зелених насаджень міста "Київзеленбуд" на вул. Старонаводницькій (площа Героїв Великої Вітчизняної Війни) у Печерському районі м. Києва та додані документи, керуючись статтями 9, 123 Земельного кодексу України, Законом України „Про внесення змін до деяких законодавчих актів України щодо розмежування земель державної та комунальної власності", пунктом 34 частини 1 статті 26 Закону України „Про місцеве самоврядування в Україні", Київська міська рада

ВИРІШИЛА:

1. Надати дозвіл на розроблення проекту землеустрою щодо відведення земельних ділянок Київському комунальному об'єднанню зеленого будівництва та експлуатації зелених насаджень міста "Київзеленбуд" на вул. Старонаводницькій (площа Героїв Великої Вітчизняної Війни) у Печерському районі м. Києва орієнтовними площами 0,19 га; 0,17 га (земельні ділянки комунальної власності територіальної громади міста Києва) в постійне користування для утримання та благоустрою зелених зон і зелених насаджень та обслуговування озелененої території згідно з план-схемою (додаток до рішення) (К-34897).

2. Контроль за виконанням цього рішення покласти на постійну комісію Київської міської ради з питань містобудування, архітектури та землекористування.

Київський міський голова В.Кличко

ПОДАННЯ:

Заступник голови Київської міської державної адміністрації — О.Спасибко

Директор Департаменту земельних ресурсів виконавчого органу Київської міської ради (Київської міської державної адміністрації) — П.Оленич

Начальник управління аналітично-правової роботи Департаменту земельних ресурсів виконавчого органу Київської міської ради (Київської міської державної адміністрації) — А.Гавриш

ПОГОДЖЕНО:

Постійна комісія Київської міської ради з питань містобудування, архітектури та землекористування

Голова — О.Міщенко

Секретар — І.Картавий

Начальник управління правового забезпечення діяльності Київської міської ради — В. Слончак

Постійна комісія Київської міської ради з питань екологічної політики

Голова — К. Яловий

Секретар — О. Новіков

ПОЯСНЮВАЛЬНА ЗАПИСКА

№ ПЗ-32592 від 02.08.2018

до проекту рішення Київської міської ради:

Про надання дозволу на розроблення проекту землеустрою щодо відведення земельних ділянок Київському комунальному об'єднанню зеленого будівництва та експлуатації зелених насаджень міста "Київзеленбуд" на вул. Старонаводницькій (площа Героїв Великої Вітчизняної Війни) у Печерському районі м. Києва для утримання та благоустрою зелених зон і зелених насаджень та обслуговування озелененої території

До справи
№ К-34897

2 347018 325922

1. Юридична особа:

Назва	***Київське комунальне об'єднання зеленого будівництва та експлуатації зелених насаджень міста "Київзеленбуд"***
Перелік засновників (учасників) юридичної особи	***КИЇВСЬКА МІСЬКА ДЕРЖАВНА АДМІНІСТРАЦІЯ Код ЄДРПОУ засновника: 00022527 Адреса засновника: 01044, м.Київ, Шевченківський район, ВУЛИЦЯ ХРЕЩАТИК, будинок 36.***
Кінцевий бенефіціарний власник (контролер)	***відсутній***
Клопотання	***від 10.07.2018 № К-34897***

2. Відомості про земельні ділянки (кадастрові №№ 8000000000:82:068:0186к; 8000000000:82:072:0091к)

Місце розташування (адреса)	***м. Київ, р-н Печерський, вул. Старонаводницька (площа ВВВ)***
Площа	***0,19 га| 0,17 га***
Вид та термін користування	***Постійне користування***
Вид використання	***для утримання та благоустрою зелених зон і зелених насаджень та обслуговування озелененої території***

3. Обґрунтування прийняття рішення

На клопотання зацікавленої особи відповідно до ст. 9, 123 Земельного кодексу України та Порядку набуття прав на землю із земель комунальної власності у місті Києві, затвердженого рішенням Київради від 20.04.2017 № 241/2463, Департаментом земельних ресурсів виконавчого органу Київської міської ради (Київської міської державної адміністрації) розроблено проект рішення Київської міської ради.

4. Мета прийняття рішення.

Метою прийняття рішення є забезпечення реалізації встановленого Земельним кодексом України права особи на оформлення права користування (власності) на землю.

5. Особливі характеристики ділянки.

Наявність будівель і споруд на ділянці:

Вільна від капітальної забудови , ділянки вкриті зеленими насадженнями.

Інші особливості:

Земельні ділянки належать до земель комунальної власності територіальної громади міста Києва.
Відповідно до Генерального плану міста територія за функціональним призначенням належать до території вулиць та доріг (уточнюється червоними лініями).
Детальний план території відсутній.
Ділянка розташована в межах історичних центру та ареалу міста, також входить в межі пам'ятки ландшафту і історії місцевого значення історичного ландшафту Київських гір і долин р. Дніпра.
Відповідно до Програми комплексного розвитку зеленої зони м. Києва до 2010 р. та концепції формування зелених насаджень в центральній частині міста (чинність якої подовжено до 31.12.2018), затвердженої рішенням Київської міської ради від 19.07.2005 № 806/3381 ділянка не потрапляє в межі зеленої зони.

6. Стан нормативно-правової бази у даній сфері правового регулювання.

Загальні засади та порядок отримання дозволу на розроблення документації із землеустрою визначено ст. 9, 123 Земельного кодексу України.

7. Фінансово-економічне обґрунтування.

Реалізація рішення не потребує додаткових витрат міського бюджету.

8. Прогноз соціально-економічних та інших наслідків прийняття рішення.

Наслідками прийняття розробленого проекту рішення стане:
- реалізація зацікавленою особою своїх прав щодо використання земельної ділянки;

Доповідач: директор Департаменту земельних ресурсів П.Оленич

директор Департаменту
земельних ресурсів **П.Оленич**

А. Хузнєцова

виготовлено за допомогою ПК "Кадастр"

Оператор Олещенко Катерина Григорівна

Додаток
до рішення Київської міської ради
від _____ № _____

План-схема
до згоди на розроблення проекту землеустрою щодо відведення земельної ділянки

клопотання	**- від 10.07.2018 № К-34897**
код земельної ділянки	**- 82:068:0186к| 82:072:0091к**
юридична/фізична особа	**- Київське комунальне об'єднання зеленого будівництва та експлуатації зелених насаджень міста "Київзеленбуд"**
адреса земельної ділянки	**- м. Київ, р-н Печерський, вул. Старонаводницька (площа ВВВ)**
вид землекористування	**- постійне користування**
вид використання земельної ділянки	**- для утримання та благоустрою зелених зон і зелених насаджень та обслуговування озелененої території**
орієнтовний розмір	**- 0,19 га| 0,17 га**

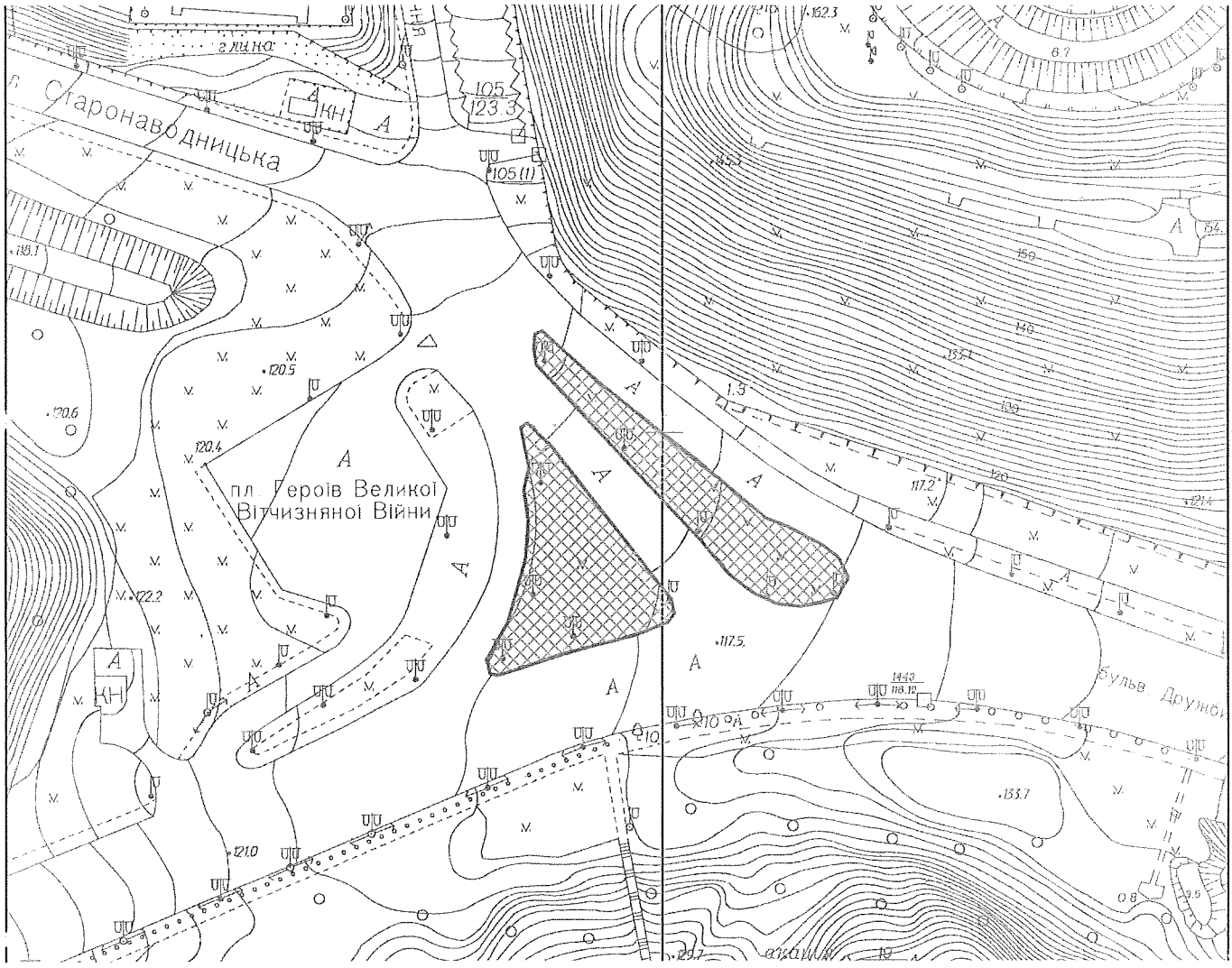

Київський міський голова В.Кличко

9.

08/231-2826/ПР
12.09.2018

КИЇВСЬКА МІСЬКА РАДА

VI сесія VIII скликання

РІШЕННЯ

_____№_____

Про надання дозволу на розроблення проекту землеустрою щодо відведення земельної ділянки Київському комунальному об'єднанню зеленого будівництва та експлуатації зелених насаджень міста «Київзеленбуд» на вул. Іскрівській, 2 у Солом'янському районі м. Києва для утримання та експлуатації скверу

Київська міська рада
Департамент земельних ресурсів
Код земельної ділянки:
72:013:0039

Проект рішення (екз.1)
ПР-17400
до справи
К-34393

2 347015 074007

Розглянувши клопотання про надання дозволу на розроблення проекту землеустрою щодо відведення земельної ділянки Київському комунальному об'єднанню зеленого будівництва та експлуатації зелених насаджень міста «Київзеленбуд» на вул. Іскрівській, 2 у Солом'янському районі м. Києва та додані документи, керуючись статтями 9, 123 Земельного кодексу України, Законом України „Про внесення змін до деяких законодавчих актів України щодо розмежування земель державної та комунальної власності", пунктом 34 частини 1 статті 26 Закону України „Про місцеве самоврядування в Україні", Київська міська рада

ВИРІШИЛА:

1. Надати дозвіл на розроблення проекту землеустрою щодо відведення земельної ділянки Київському комунальному об'єднанню зеленого будівництва та експлуатації зелених насаджень міста «Київзеленбуд» на вул. Іскрівській, 2 у Солом'янському районі м. Києва орієнтовною площею 0,12 га (земельна ділянка комунальної власності територіальної громади міста Києва) в постійне користування для утримання та експлуатації скверу згідно з план-схемою (додаток до рішення) (К-34393).

2. Контроль за виконанням цього рішення покласти на постійну комісію Київської міської ради з питань містобудування, архітектури та землекористування.

Київський міський голова В.Кличко

виготовлено за допомогою ПК "Кадастр"

Оператор Рабець Максим Миколайович

ПОДАННЯ:

Заступник голови
Київської міської державної адміністрації О. Спасибко

Директор
Департаменту земельних ресурсів
виконавчого органу Київської міської ради
(Київської міської державної адміністрації) П. Оленич

Начальник управління аналітично-правової роботи
Департаменту земельних ресурсів
виконавчого органу Київської міської ради
(Київської міської державної адміністрації) А. Гавриш

ПОГОДЖЕНО:

Постійна комісія Київської міської ради
з питань містобудування, архітектури та землекористування

Голова О. Міщенко

Секретар І. Картавий

Начальник управління
правового забезпечення діяльності
Київської міської ради В. Слончак

Постійна комісія Київської міської ради
з питань екологічної політики

Голова К. Яловий

Секретар О. Новіков

ПОЯСНЮВАЛЬНА ЗАПИСКА

№ ПЗ-32578 від 30.07.2018

до проекту рішення Київської міської ради:

Про надання дозволу на розроблення проекту землеустрою щодо відведення земельної ділянки Київському комунальному об'єднанню зеленого будівництва та експлуатації зелених насаджень міста «Київзеленбуд» на вул. Іскрівській, 2 у Солом'янському районі м. Києва для утримання та експлуатації скверу

До справи
№ К-34393

2 347018 325786

1. Юридична особа:

Назва	***Київське комунальне об'єднання зеленого будівництва та експлуатації зелених насаджень міста "Київзеленбуд"***
Перелік засновників (учасників) юридичної особи	***Київська міська державна адміністрація Адреса засновника: 01044, м. Київ, Шевченківський район, вул. Хрещатик, 36***
Кінцевий бенефіціарний власник (контролер)	***відсутній***
Клопотання	***від 30.05.2018 № К-34393***

2. Відомості про земельну ділянку (кадастровий № 8000000000:72:013:0039к)

Місце розташування (адреса)	***м. Київ, р-н Солом'янський, сквер по вулиці Іскрівській, 2***
Площа	***0,12 га***
Вид та термін користування	***Постійне користування***
Вид використання	***для утримання та експлуатації скверу***

3. Обґрунтування прийняття рішення

На клопотання зацікавленої особи відповідно до ст. 9, 123 Земельного кодексу України та Порядку набуття прав на землю із земель комунальної власності у місті Києві, затвердженого рішенням Київради від 20.04.2017 № 241/2463, Департаментом земельних ресурсів виконавчого органу Київської міської ради (Київської міської державної адміністрації) розроблено проект рішення Київської міської ради.

4. Мета прийняття рішення.

Метою прийняття рішення є забезпечення реалізації встановленого Земельним кодексом України права особи на оформлення права користування (власності) на землю.

5. Особливі характеристики ділянки.

Наявність будівель і споруд на ділянці:

Вільна від капітальної забудови

Інші особливості:

Згідно даних міського земельного кадастру земельна ділянка обліковується за комунальним підприємством по утриманню зелених насаджень Солом'янського району м. Києва на підставі технічного звіту по встановленню зовнішніх меж землекористувань.

Детальний план території не затверджений.

Відповідно до Генерального плану міста Києва, це частково територія багатоповерхової житлової забудови, частково територія вулиць та доріг.

Земельна ділянка потрапляє до Зеленої зони (код 09-30, назва «Вул. Іскрівська»)

Червоні лінії земельну ділянку не перетинають.

6. Стан нормативно-правової бази у даній сфері правового регулювання.

Загальні засади та порядок отримання дозволу на розроблення документації із землеустрою визначено ст. 9, 123 Земельного кодексу України.

7. Фінансово-економічне обґрунтування.

Реалізація рішення не потребує додаткових витрат міського бюджету.

8. Прогноз соціально-економічних та інших наслідків прийняття рішення.

Наслідками прийняття розробленого проекту рішення стане:

- реалізація зацікавленою особою своїх прав щодо використання земельної ділянки;

Доповідач: директор Департаменту земельних ресурсів П.Оленич

директор Департаменту
земельних ресурсів **П.Оленич**

Додаток
до рішення Київської міської ради
від _____ № _____

План-схема
до згоди на розроблення проекту землеустрою щодо відведення земельної ділянки

клопотання **- від 30.05.2018 № К-34393**

код земельної ділянки **- 72:013:0039к**

юридична/фізична особа **- Київське комунальне об'єднання зеленого будівництва та експлуатації зелених насаджень міста "Київзеленбуд"**

адреса земельної ділянки **- м. Київ, р-н Солом'янський, сквер по вулиці Іскрівській, 2**

вид землекористування **- постійне користування**

вид використання земельної ділянки **- для утримання та експлуатації скверу**

орієнтовний розмір **- 0,12 га**

Київський міський голова Кличко В.В.

10.

08/231-2831/пр
12.09.2018

КИЇВСЬКА МІСЬКА РАДА

VI сесія VIII скликання

РІШЕННЯ

_____№_____

Про надання дозволу на розроблення проекту землеустрою щодо відведення земельної ділянки Київському комунальному об'єднанню зеленого будівництва та експлуатації зелених насаджень міста «Київзеленбуд» на вул. Соціалістичній у Солом'янському районі м. Києва для утримання та експлуатації скверу

Київська міська рада
Департамент земельних ресурсів
Код земельної ділянки:
72:118:0063

Проект рішення (екз.1)
ПР-17402
до справи
К-34213

2 347015 074021

Розглянувши клопотання про надання дозволу на розроблення проекту землеустрою щодо відведення земельної ділянки Київському комунальному об'єднанню зеленого будівництва та експлуатації зелених насаджень міста «Київзеленбуд» на вул. Соціалістичній у Солом'янському районі м. Києва та додані документи, керуючись статтями 9, 123 Земельного кодексу України, Законом України „Про внесення змін до деяких законодавчих актів України щодо розмежування земель державної та комунальної власності", пунктом 34 частини 1 статті 26 Закону України „Про місцеве самоврядування в Україні", Київська міська рада

ВИРІШИЛА:

1. Надати дозвіл на розроблення проекту землеустрою щодо відведення земельної ділянки Київському комунальному об'єднанню зеленого будівництва та експлуатації зелених насаджень міста «Київзеленбуд» на вул. Соціалістичній у Солом'янському районі м. Києва орієнтовною площею 0,27 га (земельна ділянка комунальної власності територіальної громади міста Києва) в постійне користування для утримання та експлуатації скверу згідно з план-схемою (додаток до рішення) (К-34213).

2. Контроль за виконанням цього рішення покласти на постійну комісію Київської міської ради з питань містобудування, архітектури та землекористування.

Київський міський голова В.Кличко

ПОДАННЯ:

Заступник голови
Київської міської державної адміністрації О. Спасибко

Директор
Департаменту земельних ресурсів
виконавчого органу Київської міської ради
(Київської міської державної адміністрації) П. Оленич

Начальник управління аналітично-правової роботи
Департаменту земельних ресурсів
виконавчого органу Київської міської ради
(Київської міської державної адміністрації) А. Гавриш

ПОГОДЖЕНО:

Постійна комісія Київської міської ради
з питань містобудування, архітектури та землекористування

Голова О. Міщенко

Секретар І. Картавий

Начальник управління
правового забезпечення діяльності
Київської міської ради В. Слончак

Постійна комісія Київської міської ради
з питань екологічної політики

Голова К. Яловий

Секретар О. Новіков

ПОЯСНЮВАЛЬНА ЗАПИСКА

№ ПЗ-32579 від 30.07.2018

до проекту рішення Київської міської ради:

Про надання дозволу на розроблення проекту землеустрою щодо відведення земельної ділянки Київському комунальному об'єднанню зеленого будівництва та експлуатації зелених насаджень міста «Київзеленбуд» на вул. Соціалістичній у Солом'янському районі м. Києва для утримання та експлуатації скверу

До справи
№ К-34213

2 347018 325793

1. Юридична особа:

Назва	***Київське комунальне об'єднання зеленого будівництва та експлуатації зелених насаджень міста "Київзеленбуд"***
Перелік засновників (учасників) юридичної особи	***Київська міська державна адміністрація Адреса засновника: 01044, м. Київ, Шевченківський район, вул. Хрещатик, 36***
Кінцевий бенефіціарний власник (контролер)	***відсутній***
Клопотання	***від 16.05.2018 № К-34213***

2. Відомості про земельну ділянку (кадастровий № 8000000000:72:118:0063к)

Місце розташування (адреса)	***м. Київ, р-н Солом'янський, вул. Соціалістична***
Площа	***0,27 га***
Вид та термін користування	***Постійне користування***
Вид використання	***для утримання та експлуатації скверу***

3. Обґрунтування прийняття рішення

На клопотання зацікавленої особи відповідно до ст. 9, 123 Земельного кодексу України та Порядку набуття прав на землю із земель комунальної власності у місті Києві, затвердженого рішенням Київради від 20.04.2017 № 241/2463, Департаментом земельних ресурсів виконавчого органу Київської міської ради (Київської міської державної адміністрації) розроблено проект рішення Київської міської ради.

4. Мета прийняття рішення.

Метою прийняття рішення є забезпечення реалізації встановленого Земельним кодексом України права особи на оформлення права користування (власності) на землю.

5. Особливі характеристики ділянки.

Наявність будівель і споруд на ділянці:

Вільна від капітальної забудови

Інші особливості:

Згідно даних міського земельного кадастру земельна ділянка обліковується за комунальним підприємством по утриманню житлового господарства Залізничного району м. Києва на підставі технічного звіту по встановленню зовнішніх меж землекористувань.

Детальний план території не затверджений.

Відповідно до Генерального плану міста Києва, це територія багатоповерхової житлової забудови (існуюча).

Земельна ділянка не потрапляє до Зеленої зони.

Червоні лінії земельну ділянку не перетинають.

6. Стан нормативно-правової бази у даній сфері правового регулювання.

Загальні засади та порядок отримання дозволу на розроблення документації із землеустрою визначено ст. 9, 123 Земельного кодексу України.

7. Фінансово-економічне обґрунтування.

Реалізація рішення не потребує додаткових витрат міського бюджету.

8. Прогноз соціально-економічних та інших наслідків прийняття рішення.

Наслідками прийняття розробленого проекту рішення стане:

- реалізація зацікавленою особою своїх прав щодо використання земельної ділянки;

Доповідач: директор Департаменту земельних ресурсів П.Сленич

директор Департаменту
земельних ресурсів **П.Оленич**

Додаток
до рішення Київської міської ради
від _____ № _____

План-схема
до згоди на розроблення проекту землеустрою щодо відведення земельної ділянки

клопотання	**- від 16.05.2018 № К-34213**
код земельної ділянки	**- 72:118:0063к**
юридична/фізична особа	**- Київське комунальне об'єднання зеленого будівництва та експлуатації зелених насаджень міста "Київзеленбуд"**
адреса земельної ділянки	**- м. Київ, р-н Солом'янський, вул. Соціалістична**
вид землекористування	**- постійне користування**
вид використання земельної ділянки	**- для утримання та експлуатації скверу**
орієнтовний розмір	**- 0,27 га**

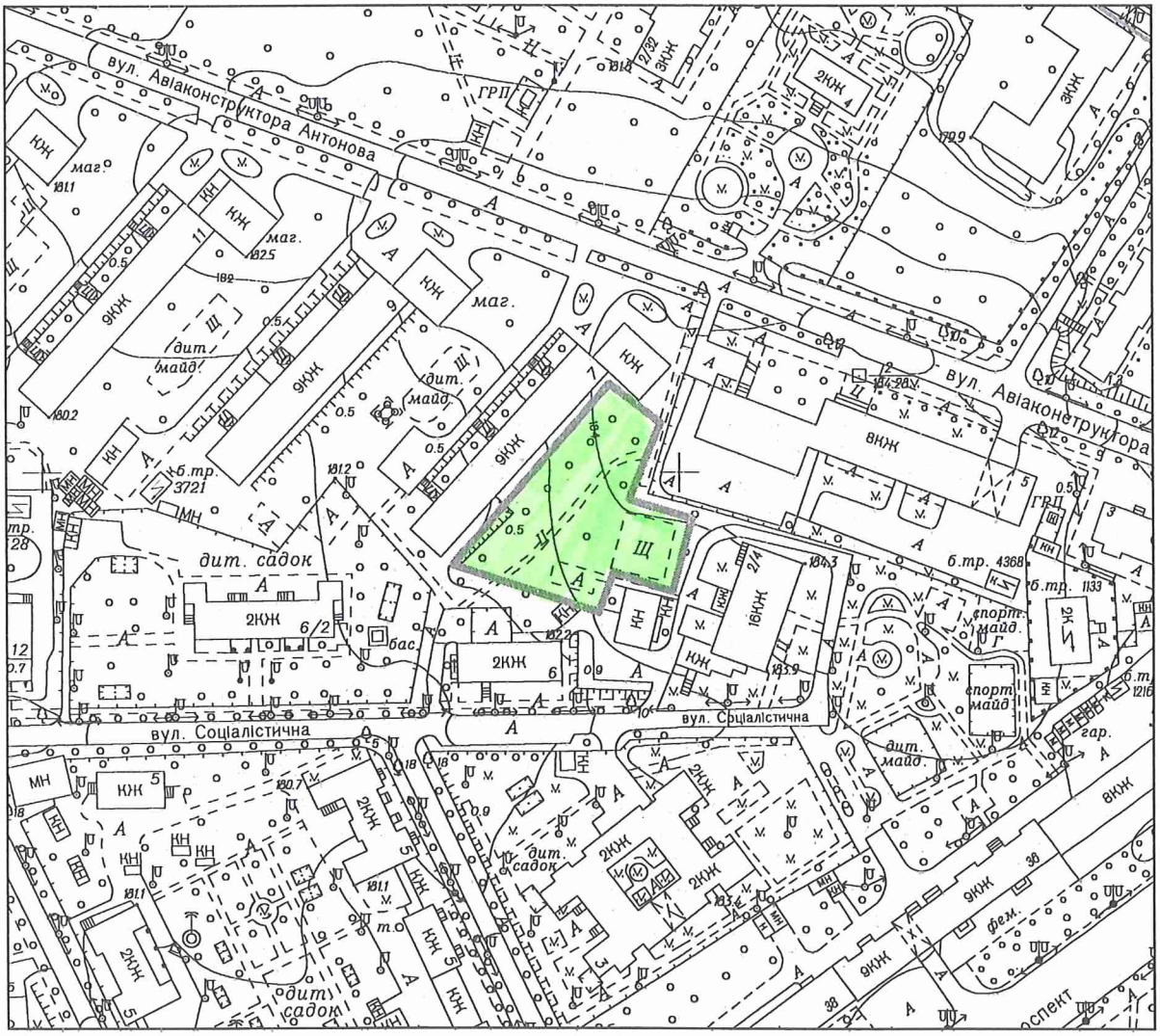

Київський міський голова В.Кличко

11.

08/231-2830/ПР
12.09.2018

КИЇВСЬКА МІСЬКА РАДА

VI сесія VIII скликання

РІШЕННЯ

_____№_____

Про надання дозволу на розроблення проекту землеустрою щодо відведення земельної ділянки Київському комунальному об'єднанню зеленого будівництва та експлуатації зелених насаджень міста "Київзеленбуд" на вул. Маршала Жукова, 27-31 у Деснянському районі м.Києва для утримання та благоустрою зелених зон і зелених насаджень та обслуговування скверу

Київська міська рада
Департамент земельних ресурсів
Код земельної ділянки
62:030:0085

Проект рішення (екз.1)
ПР-17404
до справи
К-34644

2 347015 074045

Розглянувши клопотання про надання дозволу на розроблення проекту землеустрою щодо відведення земельної ділянки Київському комунальному об'єднанню зеленого будівництва та експлуатації зелених насаджень міста "Київзеленбуд" на вул. Маршала Жукова, 27-31 у Деснянському районі м.Києва та додані документи, керуючись статтями 9, 123 Земельного кодексу України, Законом України „Про внесення змін до деяких законодавчих актів України щодо розмежування земель державної та комунальної власності", пунктом 34 частини 1 статті 26 Закону України „Про місцеве самоврядування в Україні", Київська міська рада

ВИРІШИЛА:

1. Надати дозвіл на розроблення проекту землеустрою щодо відведення земельної ділянки Київському комунальному об'єднанню зеленого будівництва та експлуатації зелених насаджень міста "Київзеленбуд" на вул. Маршала Жукова, 27-31 у Деснянському районі м.Києва орієнтовною площею 0,26 га (земельна ділянка комунальної власності територіальної громади міста Києва) в постійне користування для утримання та благоустрою зелених зон і зелених насаджень та обслуговування скверу згідно з план-схемою (додаток до рішення) (К-34644).

2. Контроль за виконанням цього рішення покласти на постійну комісію Київської міської ради з питань містобудування, архітектури та землекористування.

Київський міський голова В.Кличко

ПОДАННЯ:

Заступник голови
виконавчого органу Київської міської ради
(Київської міської державної адміністрації) О.Спасибко

Директор Департаменту земельних ресурсів
виконавчого органу Київської міської ради
(Київської міської державної адміністрації) П.Оленич

Начальник управління аналітично-правової
роботи Департаменту земельних ресурсів
виконавчого органу Київської міської ради
(Київської міської державної адміністрації) А.Гавриш

ПОГОДЖЕНО:

Постійна комісія Київської міської ради
з питань містобудування, архітектури та
землекористування

Голова комісії О.Міщенко

Секретар комісії І.Картавий

Начальник управління
правового забезпечення діяльності
Київської міської ради В.Слончак

Постійна комісія Київської міської ради
з питань екологічної політики

Голова К.Яловий

Секретар О.Новіков

ПОЯСНЮВАЛЬНА ЗАПИСКА

№ ПЗ-31975/2 від 27.07.2018

до проекту рішення Київської міської ради:

Про надання дозволу на розроблення проекту землеустрою щодо відведення земельної ділянки Київському комунальному об'єднанню зеленого будівництва та експлуатації зелених насаджень міста "Київзеленбуд" на вул. Маршала Жукова, 27-31 у Деснянському районі м.Києва для утримання та благоустрою зелених зон і зелених насаджень та обслуговування скверу

До справи
№ К-34644

2 347017 809263

1. Юридична особа:

Назва	***Київське комунальне об'єднання зеленого будівництва та експлуатації зелених насаджень міста "Київзеленбуд"***
Перелік засновників (учасників) юридичної особи	***КИЇВСЬКА МІСЬКА ДЕРЖАВНА АДМІНІСТРАЦІЯ*** ***Код ЄДРПОУ засновника: 00022527*** ***Адреса засновника: 01044, м.Київ, Шевченківський район, вул. Хрещатик, 36*** ***Керівник та інші особи, які можуть вчиняти дії від імені юридичної особи:*** ***БЄЛОУСОВА НАТАЛІЯ МИКОЛАЇВНА - керівник з 27.04.2018 (виконуюча обов'язки)***
Кінцевий бенефіціарний власник (контролер)	***Відсутній***
Клопотання	***від 18.06.2018 № К-34644***

2. Відомості про земельну ділянку (кадастровий № 8000000000:62:030:0085к)

Місце розташування (адреса)	***м. Київ, р-н Деснянський, на вул.Маршала Жукова, 27-31***
Площа	***0,26 га***
Вид та термін користування	***Постійне користування***
Вид використання	***для утримання та благоустрою зелених зон і зелених насаджень та обслуговування скверу***

3. Обґрунтування прийняття рішення

На клопотання зацікавленої особи відповідно до ст. 9, 123 Земельного кодексу України та Порядку набуття прав на землю із земель комунальної власності у місті Києві, затвердженого рішенням Київради від 20.04.2017 № 241/2463, Департаментом земельних ресурсів виконавчого органу Київської міської ради (Київської міської державної адміністрації) розроблено проект рішення Київської міської ради.

4. Мета прийняття рішення.

Метою прийняття рішення є забезпечення реалізації встановленого Земельним кодексом України права особи на оформлення права користування (власності) на землю.

5. Особливі характеристики ділянки.

Наявність будівель і споруд на ділянці:

Вільна від капітальної забудови

Інші особливості:

Земельна ділянка відноситься до озеленених територій загального користування відповідно до Програми комплексного розвитку зеленої зони м. Києва до 2010 р. та концепції формування зелених насаджень в центральній частині міста, яку затверджено рішенням Київської міської ради від 19.07.2005 № 806/3381 (таблиця 2, 03-27 По вул. Жукова, 29).
Відповідно до Генерального плану м. Києва до 2020 року, земельна ділянка за функціональним призначенням частково належить до територій багатоповерхової житлової забудови та вулиць та доріг (витяг з містобудівного кадастру від 11.07.2018 № 5399/0/12-53/12-03-18).
Відводиться із земель комунальної власності територіальної громади міста Києва.
Детальний план території відсутній.
Рішенням Київради від 20.12.2017 № 791/3798 надано комунальному підприємству по утриманню зелених насаджень Деснянського району м. Києва дозвіл на розроблення проекту землеустрою щодо відведення земельної ділянки на вул. вул. Маршала Жукова, 27-31 у Деснянському районі м. Києва для утримання та благоустрою зелених зон і зелених насаджень та обслуговування території скверу.

6. Стан нормативно-правової бази у даній сфері правового регулювання.

Загальні засади та порядок отримання дозволу на розроблення документації із землеустрою визначено ст. 9, 123 Земельного кодексу України.

7. Фінансово-економічне обґрунтування.

Реалізація рішення не потребує додаткових витрат міського бюджету.

8. Прогноз соціально-економічних та інших наслідків прийняття рішення.

Наслідками прийняття розробленого проекту рішення стане:
- реалізація зацікавленою особою своїх прав щодо використання земельної ділянки;

Доповідач: директор Департаменту земельних ресурсів П.Оленич

директор Департаменту
земельних ресурсів **П.Оленич**

Додаток
до рішення Київської міської ради
від _____ № _____

План-схема
до згоди на розроблення проекту землеустрою щодо відведення земельної ділянки

клопотання	**- від 18.06.2018 № К-34644**
код земельної ділянки	**- 62:030:0085к**
юридична/фізична особа	**- Київське комунальне об'єднання зеленого будівництва та експлуатації зелених насаджень міста "Київзеленбуд"**
адреса земельної ділянки	**- м. Київ, р-н Деснянський, на вул.Маршала Жукова, 27-31**
вид землекористування	**- постійне користування**
вид використання земельної ділянки	**- для утримання та благоустрою зелених зон і зелених насаджень та обслуговування скверу**
орієнтовний розмір	**- 0,26 га**

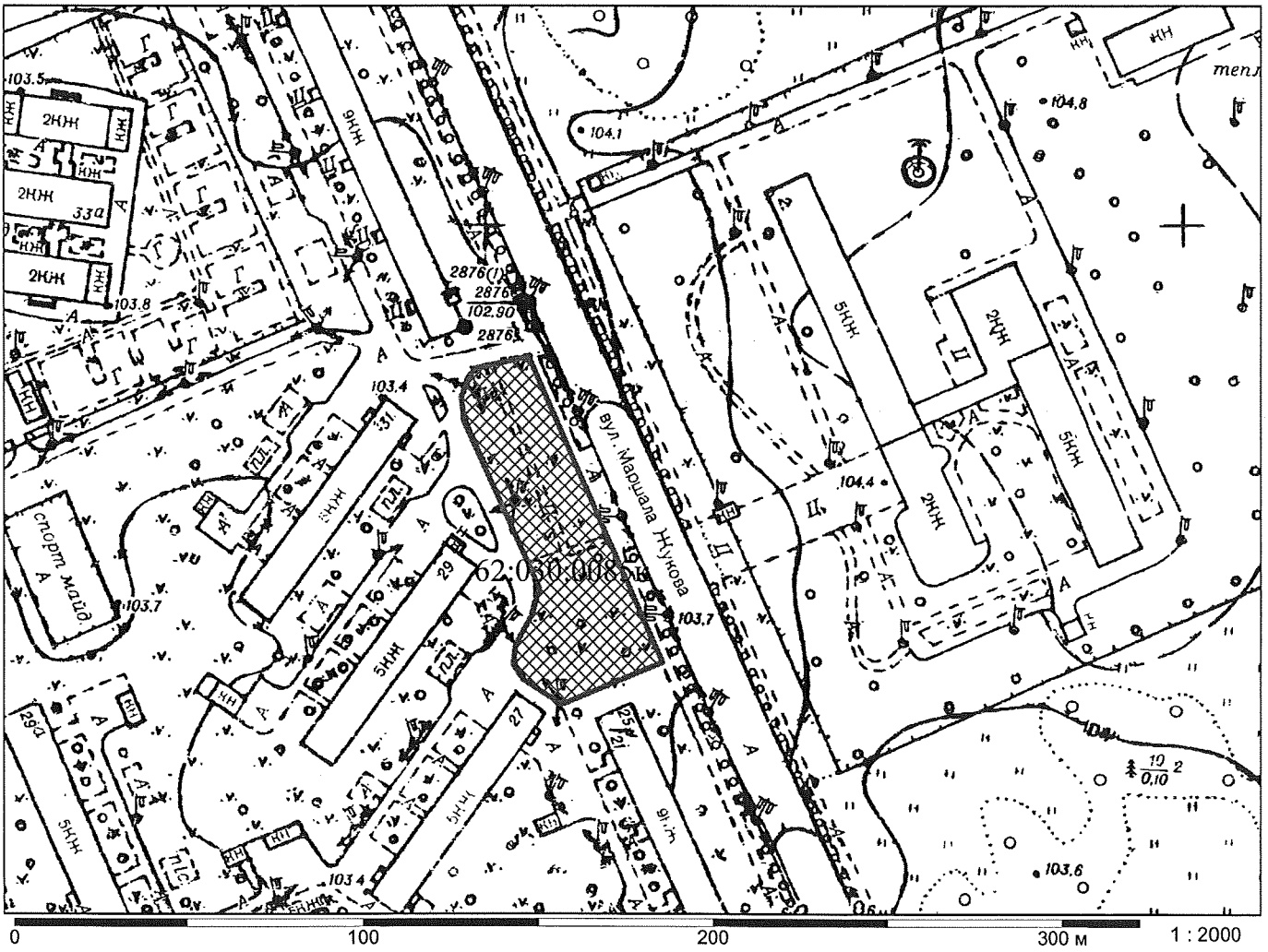

Київський міський голова В.Кличко

12.

08/231-2931/ПР
18.09.2018

КИЇВСЬКА МІСЬКА РАДА

VI сесія VIII скликання

РІШЕННЯ

_____№_____

Про надання дозволу на розроблення проекту землеустрою щодо відведення земельної ділянки Київському комунальному об'єднанню зеленого будівництва та експлуатації зелених насаджень міста «Київзеленбуд» на бульв. Вацлава Гавела, 83 у Солом'янському районі м. Києва для утримання та експлуатації скверу

Київська міська рада
Департамент земельних ресурсів
Код земельної ділянки:
69:128:0054

Проект рішення (екз.1)
ПР-1741
до справи
К-34392

2 347015 074137

Розглянувши клопотання про надання дозволу на розроблення проекту землеустрою щодо відведення земельної ділянки Київському комунальному об'єднанню зеленого будівництва та експлуатації зелених насаджень міста «Київзеленбуд» на бульв. Вацлава Гавела, 83 у Солом'янському районі м. Києва та додані документи, керуючись статтями 9, 123 Земельного кодексу України, Законом України „Про внесення змін до деяких законодавчих актів України щодо розмежування земель державної та комунальної власності", пунктом 34 частини 1 статті 26 Закону України „Про місцеве самоврядування в Україні", Київська міська рада

ВИРІШИЛА:

1. Надати дозвіл на розроблення проекту землеустрою щодо відведення земельної ділянки Київському комунальному об'єднанню зеленого будівництва та експлуатації зелених насаджень міста «Київзеленбуд» на бульв. Вацлава Гавела, 83 у Солом'янському районі м. Києва орієнтовною площею 0,24 га (земельна ділянка комунальної власності територіальної громади міста Києва) в постійне користування для утримання та експлуатації скверу згідно з план-схемою (додаток до рішення) (К-34392).

2. Контроль за виконанням цього рішення покласти на постійну комісію Київської міської ради з питань містобудування, архітектури та землекористування.

Київський міський голова В.Кличко

виготовлено за допомогою ПК "Кадастр"

Оператор Рабець Максим Миколайович

ПОДАННЯ:

Заступник голови
Київської міської державної адміністрації О. Спасибко

Директор
Департаменту земельних ресурсів
виконавчого органу Київської міської ради
(Київської міської державної адміністрації) П. Оленич

Начальник управління аналітично-правової роботи
Департаменту земельних ресурсів
виконавчого органу Київської міської ради
(Київської міської державної адміністрації) А. Гавриш

ПОГОДЖЕНО:

Постійна комісія Київської міської ради
з питань містобудування, архітектури та землекористування

Голова О. Міщенко

Секретар І. Картавий

Начальник управління
правового забезпечення діяльності
Київської міської ради В. Слончак

Постійна комісія Київської міської ради
з питань екологічної політики

Голова К. Яловий

Секретар О. Новіков

ПОЯСНЮВАЛЬНА ЗАПИСКА

№ ПЗ-32624 від 30.07.2018

до проекту рішення Київської міської ради:

Про надання дозволу на розроблення проекту землеустрою щодо відведення земельної ділянки Київському комунальному об'єднанню зеленого будівництва та експлуатації зелених насаджень міста «Київзеленбуд» на бульв. Вацлава Гавела, 83 у Солом'янському районі м. Києва для утримання та експлуатації скверу

До справи
№ К-34392

2 347018 326240

1. Юридична особа:

Назва	***Київське комунальне об'єднання зеленого будівництва та експлуатації зелених насаджень міста "Київзеленбуд"***
Перелік засновників (учасників) юридичної особи	***Київська міська державна адміністрація Адреса засновника: 01044, м. Київ, Шевченківський район, вул. Хрещатик, 36***
Кінцевий бенефіціарний власник (контролер)	***відсутній***
Клопотання	***від 30.05.2018 № К-34392***

2. Відомості про земельну ділянку (кадастровий № 8000000000:69:128:0054к)

Місце розташування (адреса)	***м. Київ, р-н Солом'янський, бульв. Вацлава Гавела, 83***
Площа	***0,24 га***
Вид та термін користування	***Постійне користування***
Вид використання	***для утримання та експлуатації скверу***

3. Обґрунтування прийняття рішення

На клопотання зацікавленої особи відповідно до ст. 9, 123 Земельного кодексу України та Порядку набуття прав на землю із земель комунальної власності у місті Києві, затвердженого рішенням Київради від 20.04.2017 № 241/2463, Департаментом земельних ресурсів виконавчого органу Київської міської ради (Київської міської державної адміністрації) розроблено проект рішення Київської міської ради.

4. Мета прийняття рішення.

Метою прийняття рішення є забезпечення реалізації встановленого Земельним кодексом України права особи на оформлення права користування (власності) на землю.

5. Особливі характеристики ділянки.

Наявність будівель і споруд на ділянці:

Вільна від капітальної забудови

Інші особливості:

Згідно даних міського земельного кадастру земельна ділянка обліковується за комунальним підприємством по утриманню зелених насаджень Солом'янського району м. Києва на підставі технічного звіту по встановленню зовнішніх меж землекористувань.

Детальний план території не затверджений.

Відповідно до Генерального плану міста Києва, це територія багатоповерхової житлової забудови.

Земельна ділянка потрапляє до Зеленої (код 09-51, назва «По бульв. Івана Лепсе, 83»).

Червоні лінії земельну ділянку не перетинають.

6. Стан нормативно-правової бази у даній сфері правового регулювання.

Загальні засади та порядок отримання дозволу на розроблення документації із землеустрою визначено ст. 9, 123 Земельного кодексу України.

7. Фінансово-економічне обґрунтування.

Реалізація рішення не потребує додаткових витрат міського бюджету.

8. Прогноз соціально-економічних та інших наслідків прийняття рішення.

Наслідками прийняття розробленого проекту рішення стане:

- реалізація зацікавленою особою своїх прав щодо використання земельної ділянки;

Доповідач: директор Департаменту земельних ресурсів П.Оленич

директор Департаменту
земельних ресурсів **П.Оленич**

Додаток
до рішення Київської міської ради
від _____ № _____

План-схема
до згоди на розроблення проекту землеустрою щодо відведення земельної ділянки

клопотання **- від 30.05.2018 № К-34392**

код земельної ділянки **- 69:128:0054к**

юридична/фізична особа **- Київське комунальне об'єднання зеленого будівництва та експлуатації зелених насаджень міста "Київзеленбуд"**

адреса земельної ділянки **- м. Київ, р-н Солом'янський, бульв. Вацлава Гавела, 83**

вид землекористування **- постійне користування**

вид використання земельної ділянки **- для утримання та експлуатації скверу**

орієнтовний розмір **- 0,24 га**

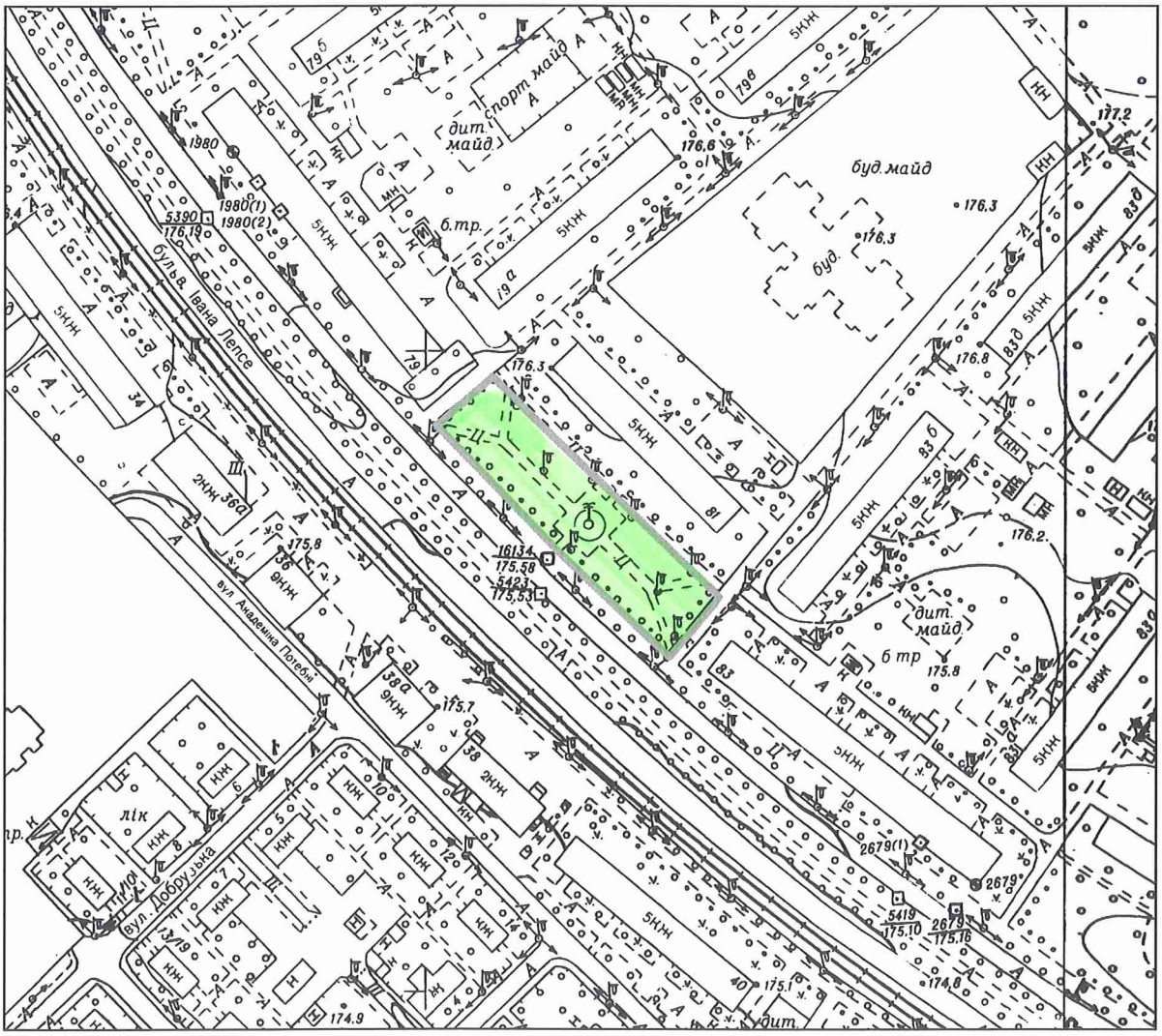

Київський міський голова Кличко В.В.

13.

08/231-2963/ПР
19.09.2018

КИЇВСЬКА МІСЬКА РАДА

VI сесія VIII скликання

РІШЕННЯ

_____№_____

Про надання дозволу на розроблення проекту землеустрою щодо відведення земельної ділянки Київському комунальному об'єднанню зеленого будівництва та експлуатації зелених насаджень міста "Київзеленбуд" на вул. Січових Стрільців у Шевченківському районі м.Києва для утримання та експлуатації скверу

Київська міська рада
Департамент земельних ресурсів
Код земельної ділянки:
91:700:0001

Проект рішення (екз.1)
ПР-17502
до справи
К-34848

2 347015 075028

Розглянувши клопотання про надання дозволу на розроблення проекту землеустрою щодо відведення земельної ділянки Київському комунальному об'єднанню зеленого будівництва та експлуатації зелених насаджень міста "Київзеленбуд" на вул. Січових Стрільців у Шевченківському районі м.Києва та додані документи, керуючись статтями 9, 123 Земельного кодексу України, Законом України „Про внесення змін до деяких законодавчих актів України щодо розмежування земель державної та комунальної власності", пунктом 34 частини 1 статті 26 Закону України „Про місцеве самоврядування в Україні", Київська міська рада

ВИРІШИЛА:

1. Надати дозвіл на розроблення проекту землеустрою щодо відведення земельної ділянки Київському комунальному об'єднанню зеленого будівництва та експлуатації зелених насаджень міста "Київзеленбуд" на вул. Січових Стрільців у Шевченківському районі м.Києва орієнтовною площею 0,04 га (земельна ділянка комунальної власності територіальної громади міста Києва) в постійне користування для утримання та експлуатації скверу згідно з план-схемою (додаток до рішення) (К-34848).

2. Контроль за виконанням цього рішення покласти на постійну комісію Київської міської ради з питань містобудування, архітектури та землекористування.

Київський міський голова В.Кличко

ПОДАННЯ:

Заступник голови Київської міської державної адміністрації — О.Спасибко

Директор Департаменту земельних ресурсів виконавчого органу Київської міської ради (Київської міської державної адміністрації) — П.Оленич

Начальник управління аналітично-правової роботи Департаменту земельних ресурсів виконавчого органу Київської міської ради (Київської міської державної адміністрації) — А.Гавриш

ПОГОДЖЕНО:

Постійна комісія Київської міської ради з питань містобудування, архітектури та землекористування

Голова комісії — О.Міщенко

Секретар комісії — І.Картавий

Начальник управління правового забезпечення діяльності Київської міської ради — В.Слончак

Постійна комісія Київської міської ради з питань екологічної політики

Голова комісії — К.Яловий

Секретар — О.Новіков

ПОЯСНЮВАЛЬНА ЗАПИСКА

№ ПЗ-32383/1 від 30.07.2018

до проекту рішення Київської міської ради:

Про надання дозволу на розроблення проекту землеустрою щодо відведення земельної ділянки Київському комунальному об'єднанню зеленого будівництва та експлуатації зелених насаджень міста "Київзеленбуд" на вул. Січових Стрільців у Шевченківському районі м.Києва для утримання та експлуатації скверу

До справи
№ К-34848

2 347017 809355

1. Юридична особа:

Назва	***Київське комунальне об'єднання зеленого будівництва та експлуатації зелених насаджень міста "Київзеленбуд"***
Перелік засновників (учасників) юридичної особи	***КИЇВСЬКА МІСЬКА ДЕРЖАВНА АДМІНІСТРАЦІЯ*** ***Код ЄДРПОУ засновника: 00022527*** ***Адреса засновника: 01044, м.Київ, Шевченківський район, ВУЛИЦЯ ХРЕЩАТИК, будинок 36***
Кінцевий бенефіціарний власник (контролер)	-
Клопотання	***від 05.07.2018 № К-34848***

2. Відомості про земельну ділянку (кадастровий № 8000000000:91:700:0001к)

Місце розташування (адреса)	***м. Київ, р-н Шевченківський, вул. Січових Стрільців***
Площа	***0,04 га***
Вид та термін користування	***Постійне користування***
Вид використання	***для утримання та експлуатації скверу***

3. Обґрунтування прийняття рішення

На клопотання зацікавленої особи відповідно до ст. 9, 123 Земельного кодексу України та Порядку набуття прав на землю із земель комунальної власності у місті Києві, затвердженого рішенням Київради від 20.04.2017 № 241/2463, Департаментом земельних ресурсів виконавчого органу Київської міської ради (Київської міської державної адміністрації) розроблено проект рішення Київської міської ради.

4. Мета прийняття рішення.

Метою прийняття рішення є забезпечення реалізації встановленого Земельним кодексом України права особи на оформлення права користування (власності) на землю.

5. Особливі характеристики ділянки.

Наявність будівель і споруд на ділянці:

Вільна від капітальної забудови

Інші особливості:

Земельна ділянка відводиться із земель комунальної власності територіальної громади міста Києва. Земельна ділянка розташована поза межами зеленої зони. ДПТ на вказану територію відсутній. Відповідно до Генерального плану м. Києва - територія вулиць та доріг.

6. Стан нормативно-правової бази у даній сфері правового регулювання.

Загальні засади та порядок отримання дозволу на розроблення документації із землеустрою визначено ст. 9, 123 Земельного кодексу України.

7. Фінансово-економічне обґрунтування.

Реалізація рішення не потребує додаткових витрат міського бюджету.

8. Прогноз соціально-економічних та інших наслідків прийняття рішення.

Наслідками прийняття розробленого проекту рішення стане:

- реалізація зацікавленою особою своїх прав щодо використання земельної ділянки;

Доповідач: директор Департаменту земельних ресурсів П.Оленич

директор Департаменту
земельних ресурсів **П.Оленич**

Додаток
до рішення Київської міської ради
від _____ № _____

План-схема
до згоди на розроблення проекту землеустрою щодо відведення земельної ділянки

клопотання	**- від 05.07.2018 № К-34848**
код земельної ділянки	**- 91:700:0001к**
юридична/фізична особа	**- Київське комунальне об'єднання зеленого будівництва та експлуатації зелених насаджень міста "Київзеленбуд"**
адреса земельної ділянки	**- м. Київ, р-н Шевченківський, вул. Січових Стрільців**
вид землекористування	**- постійне користування**
вид використання земельної ділянки	**- для утримання та експлуатації скверу**
орієнтовний розмір	**- 0,04 га**

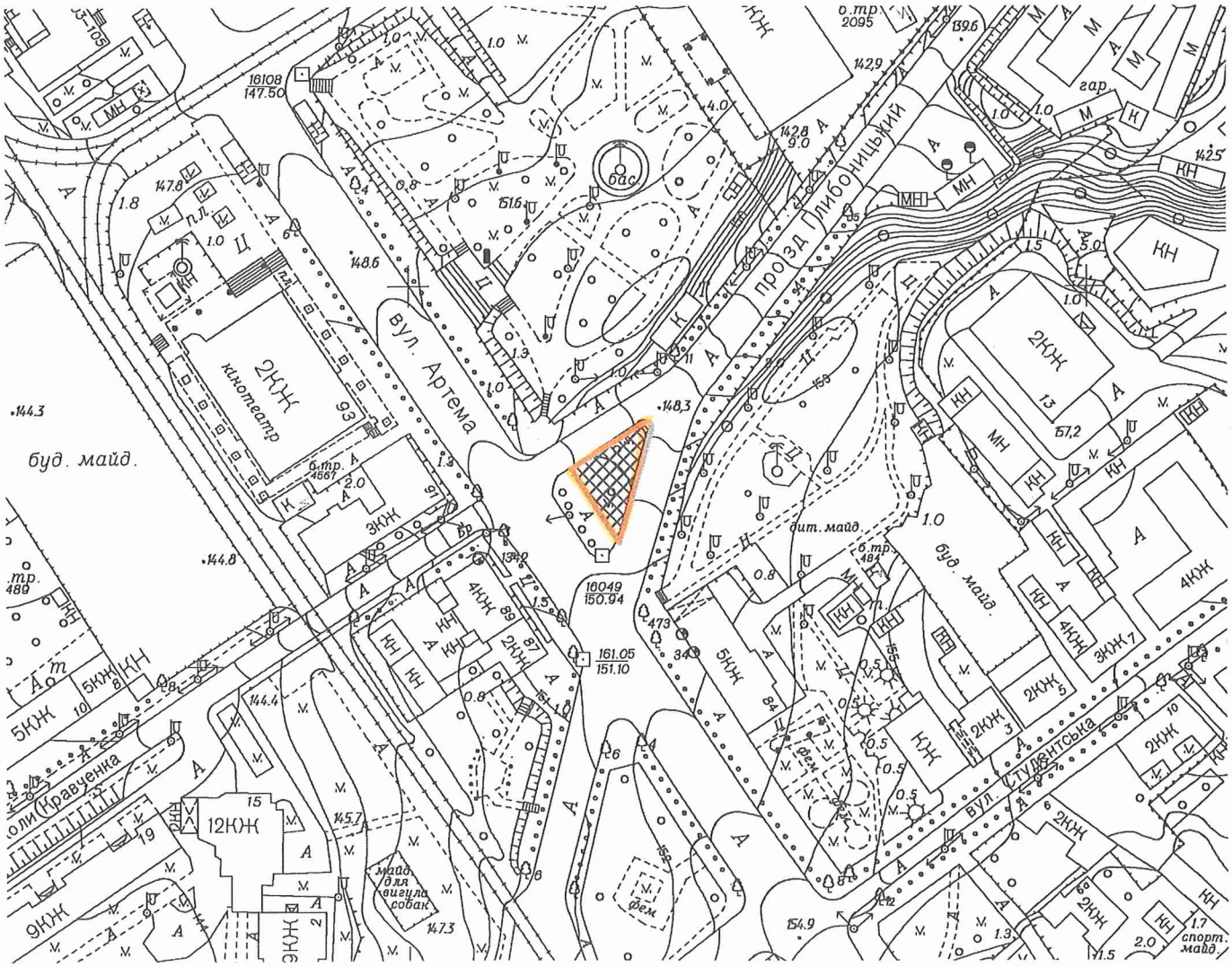

Київський міський голова В.Кличко

14.

08/231-2962/ПР
19.09.2018

КИЇВСЬКА МІСЬКА РАДА

VI сесія VIII скликання

РІШЕННЯ

_____№_____

Про надання дозволу на розроблення проекту землеустрою щодо відведення земельної ділянки Київському комунальному об'єднанню зеленого будівництва та експлуатації зелених насаджень міста "Київзеленбуд" на вул. Новодарницькій, 30-32 у Дарницькому районі м. Києва для облаштування, експлуатації та обслуговування зелених насаджень (сквер)

Київська міська рада
Департамент земельних ресурсів
Код земельної ділянки:
63:273:0018

Проект рішення (екз.1)
ПР-17501
до справи
К-34455

2 347015 075011

Розглянувши клопотання про надання дозволу на розроблення проекту землеустрою щодо відведення земельної ділянки Київському комунальному об'єднанню зеленого будівництва та експлуатації зелених насаджень міста "Київзеленбуд" на вул. Новодарницькій, 30-32 у Дарницькому районі м. Києва та додані документи, керуючись статтями 9, 123 Земельного кодексу України, Законом України „Про внесення змін до деяких законодавчих актів України щодо розмежування земель державної та комунальної власності", пунктом 34 частини 1 статті 26 Закону України „Про місцеве самоврядування в Україні", Київська міська рада

ВИРІШИЛА:

1. Надати дозвіл на розроблення проекту землеустрою щодо відведення земельної ділянки Київському комунальному об'єднанню зеленого будівництва та експлуатації зелених насаджень міста "Київзеленбуд" на вул. Новодарницькій, 30-32 у Дарницькому районі м. Києва орієнтовною площею 0,10 га (земельна ділянка комунальної власності територіальної громади міста Києва) в постійне користування для облаштування, експлуатації та обслуговування зелених насаджень (сквер) згідно з план-схемою (додаток до рішення) (К-34455).

2. Контроль за виконанням цього рішення покласти на постійну комісію Київської міської ради з питань містобудування, архітектури та землекористування.

Київський міський голова В.Кличко

ПОДАННЯ:

Заступник голови Київської
міської державної адміністрації — О. Спасибко

Директор Департаменту
земельних ресурсів
виконавчого органу Київської міської ради
(Київської міської державної адміністрації) — П. Оленич

Начальник управління аналітично-правової
роботи Департаменту земельних ресурсів
виконавчого органу Київської міської ради
(Київської міської державної адміністрації) — А. Гавриш

ПОГОДЖЕНО:

Постійна комісія Київської міської
ради з питань містобудування, архітектури
та землекористування

Голова — О. Міщенко

Секретар — І. Картавий

Постійна комісія Київської міської ради
з питань екологічної політики

Голова — К. Яловий

Секретар — О. Новіков

Начальник управління
правового забезпечення діяльності
Київської міської ради — В. Слончак

ПОЯСНЮВАЛЬНА ЗАПИСКА

№ ПЗ-31865/2 від 27.07.2018

до проекту рішення Київської міської ради:

Про надання дозволу на розроблення проекту землеустрою щодо відведення земельної ділянки Київському комунальному об'єднанню зеленого будівництва та експлуатації зелених насаджень міста "Київзеленбуд" на вул. Новодарницькій, 30-32 у Дарницькому районі м. Києва для облаштування, експлуатації та обслуговування зелених насаджень (сквер)

До справи
№ К-34455

2 347017 809430

1. Юридична особа:

Назва	***Київське комунальне об'єднання зеленого будівництва та експлуатації зелених насаджень міста "Київзеленбуд"***
Перелік засновників (учасників) юридичної особи	***КИЇВСЬКА МІСЬКА ДЕРЖАВНА АДМІНІСТРАЦІЯ*** ***Код ЄДРПОУ засновника: 00022527*** ***Адреса засновника: 01044, м.Київ, Шевченківський район, ВУЛИЦЯ ХРЕЩАТИК, будинок 36***
Кінцевий бенефіціарний власник (контролер)	***Відсутній***
Клопотання	***від 04.06.2018 № К-34455***

2. Відомості про земельну ділянку (кадастровий № 8000000000:63:273:0018к)

Місце розташування (адреса)	***м. Київ, р-н Дарницький, вул. Новодарницька, 30-32***
Площа	***0,10 га***
Вид та термін користування	***Постійне користування***
Вид використання	***для облаштування, експлуатації та обслуговування зелених насаджень (сквер)***

3. Обґрунтування прийняття рішення

На клопотання зацікавленої особи відповідно до ст. 9, 123 Земельного кодексу України та Порядку набуття прав на землю із земель комунальної власності у місті Києві, затвердженого рішенням Київради від 20.04.2017 № 241/2463, Департаментом земельних ресурсів виконавчого органу Київської міської ради (Київської міської державної адміністрації) розроблено проект рішення Київської міської ради.

4. Мета прийняття рішення.

Метою прийняття рішення є забезпечення реалізації встановленого Земельним кодексом України права особи на оформлення права користування (власності) на землю.

5. Особливі характеристики ділянки.

Наявність будівель і споруд на ділянці:

Вільна від капітальної забудови

Інші особливості:

Землі комунальної власності територіальної громади міста Києва.Детальний план території не затверджений. Відповідно до Генерального плану розвитку міста Києва територія за функціональним призначенням належить до середньоповерхової житлової забудови та частково до території вулиць і доріг. Відповідно до рішення Київської міської ради від 15.02.2018 № 45/4109 земельній ділянці розташованій на вул. Новодарницькій, 30-32 у Дарницькому районі м. Києва (площею 0,10 га), надано статус скверу. Межа заявленої земельної ділянки визначена відповідно до доданої комунальним підприємством план-схеми.

6. Стан нормативно-правової бази у даній сфері правового регулювання.

Загальні засади та порядок отримання дозволу на розроблення документації із землеустрою визначено ст. 9, 123 Земельного кодексу України.

7. Фінансово-економічне обґрунтування.

Реалізація рішення не потребує додаткових витрат міського бюджету.

8. Прогноз соціально-економічних та інших наслідків прийняття рішення.

Наслідками прийняття розробленого проекту рішення стане:

- реалізація зацікавленою особою своїх прав щодо використання земельної ділянки;

Доповідач: директор Департаменту земельних ресурсів П.Оленич

директор Департаменту
земельних ресурсів **П.Оленич**

Додаток
до рішення Київської міської ради
від _____ № _____

План-схема
до згоди на розроблення проекту землеустрою щодо відведення земельної ділянки

клопотання	**- від 04.06.2018 № К-34455**
код земельної ділянки	**- 63:273:0018к**
юридична/фізична особа	**- Київське комунальне об'єднання зеленого будівництва та експлуатації зелених насаджень міста "Київзеленбуд"**
адреса земельної ділянки	**- м. Київ, р-н Дарницький, вул. Новодарницька, 30-32**
вид землекористування	**- постійне користування**
вид використання земельної ділянки	**- для облаштування, експлуатації та обслуговування зелених насаджень (сквер)**
орієнтовний розмір	**- 0,10 га**

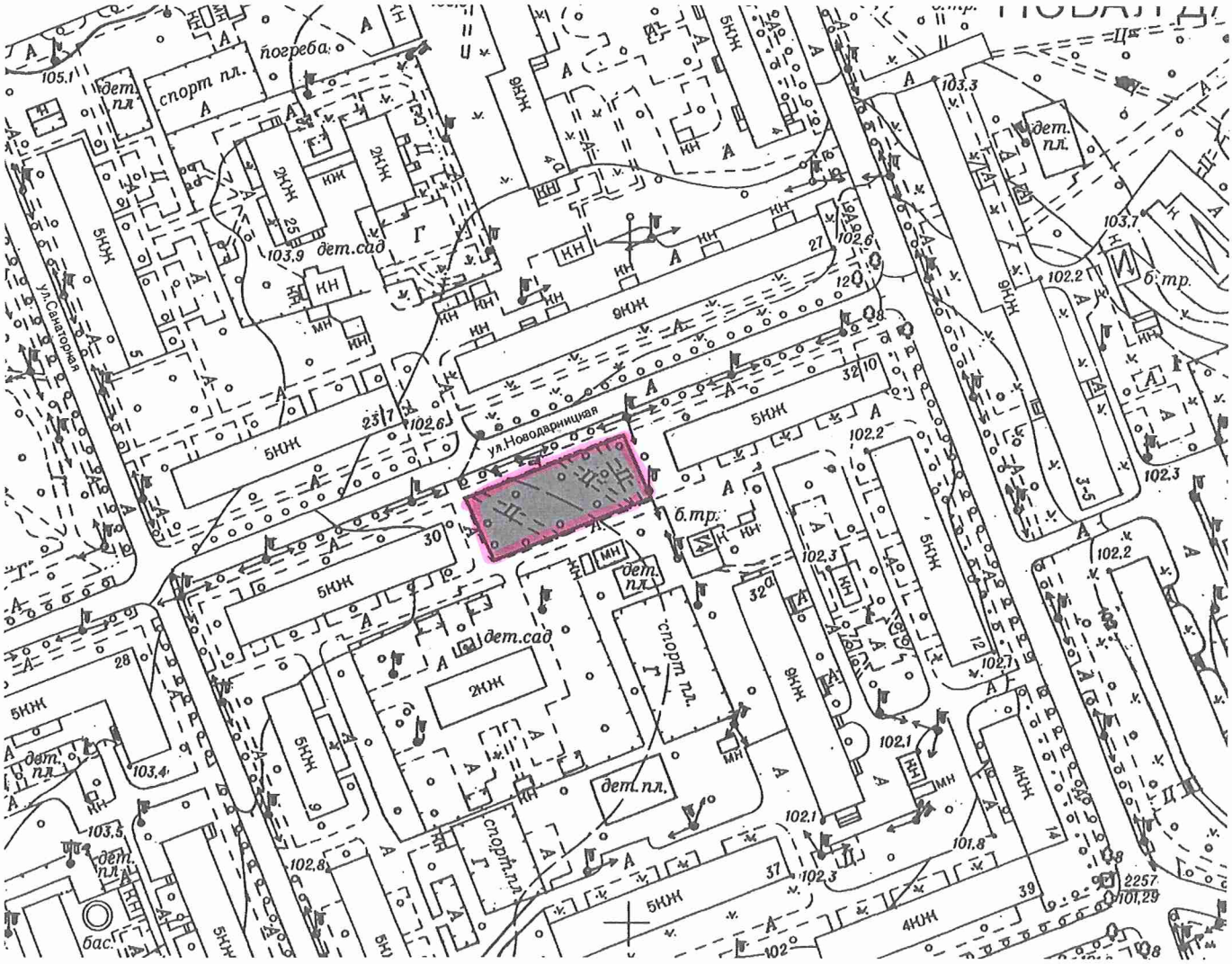

Київський міський голова В.Кличко

15.

08/231-2961/ПР
19.09.2018

КИЇВСЬКА МІСЬКА РАДА

VI сесія VIII скликання

РІШЕННЯ

_____№_____

Про надання дозволу на розроблення проекту землеустрою щодо відведення земельних ділянок Київському комунальному об'єднанню зеленого будівництва та експлуатації зелених насаджень міста "Київзеленбуд" на перетині вул.Митрополита Андрея Шептицького та просп.Броварського у Дніпровському районі м. Києва для утримання, обслуговування та експлуатації скверу

Київська міська рада
Департамент земельних ресурсів
Код земельної ділянки:

66:903:0011
66:903:0012
66:903:0013
66:903:0014
66:903:0018
66:903:0019

Проект рішення (екз.1)
ПР-17546
до справи
К-35301

2 347015 075462

Розглянувши клопотання про надання дозволу на розроблення проекту землеустрою щодо відведення земельних ділянок Київському комунальному об'єднанню зеленого будівництва та експлуатації зелених насаджень міста "Київзеленбуд" на перетині вул.Митрополита Андрея Шептицького та просп.Броварського у Дніпровському районі м. Києва та додані документи, керуючись статтями 9, 123 Земельного кодексу України, Законом України „Про внесення змін до деяких законодавчих актів України щодо розмежування земель державної та комунальної власності", пунктом 34 частини 1 статті 26 Закону України „Про місцеве самоврядування в Україні", Київська міська рада

ВИРІШИЛА:

1. Надати дозвіл на розроблення проекту землеустрою щодо відведення земельних ділянок Київському комунальному об'єднанню зеленого будівництва та експлуатації зелених насаджень міста "Київзеленбуд" на перетині вул.Митрополита Андрея Шептицького та просп.Броварського у Дніпровському районі м. Києва орієнтовними площами 0,56 га; 0,17 га; 0,59 га; 0,16 га; 0,10 га; 0,12 га (земельні ділянки комунальної власності територіальної громади міста Києва) в постійне користування для утримання, обслуговування та експлуатації скверу згідно з план-схемою (додаток до рішення) (К-35301).

2. Контроль за виконанням цього рішення покласти на постійну комісію Київської міської ради з питань містобудування, архітектури та землекористування.

Київський міський голова В.Кличко

ПОДАННЯ:

Заступник голови Київської
міської державної адміністрації О. Спасибко

Директор Департаменту земельних ресурсів
виконавчого органу Київської міської ради
(Київської міської державної адміністрації) П. Оленич

в.о. Начальник управління аналітично-правової
роботи Департаменту земельних ресурсів
виконавчого органу Київської міської ради
(Київської міської державної адміністрації) А. Гавриш

28.08.2018

ПОГОДЖЕНО:

Постійна комісія Київської міської ради
з питань містобудування, архітектури та
землекористування

Голова комісії О.Міщенко

Секретар комісії І.Картавий

Постійна комісія Київської міської ради
з питань екологічної політики

Голова К. Яловий

Секретар О. Новіков

Начальник управління
правового забезпечення діяльності
Київської міської ради В.Слончак

ПОЯСНЮВАЛЬНА ЗАПИСКА

№ ПЗ-33005 від 14.08.2018

до проекту рішення Київської міської ради:

Про надання дозволу на розроблення проекту землеустрою щодо відведення земельних ділянок Київському комунальному об'єднанню зеленого будівництва та експлуатації зелених насаджень міста "Київзеленбуд" на перетині вул.Митрополита Андрея Шептицького та просп.Броварського у Дніпровському районі м. Києва для утримання, обслуговування та експлуатації скверу

До справи
№ К-35301
2 347018 330056

1. Юридична особа:

Назва	***Київське комунальне об'єднання зеленого будівництва та експлуатації зелених насаджень міста "Київзеленбуд"***
Перелік засновників (учасників) юридичної особи	***КИЇВСЬКА МІСЬКА ДЕРЖАВНА АДМІНІСТРАЦІЯ Код ЄДРПОУ засновника: 00022527 Адреса засновника: 01044, м.Київ, Шевченківський район, ВУЛИЦЯ ХРЕЩАТИК, будинок 36***
Кінцевий бенефіціарний власник (контролер)	-
Клопотання	***від 06.08.2018 № К-35301***

2. Відомості про земельні ділянки (кадастрові №№ 8000000000:66:903:0011к; 8000000000:66:903:0012к; 8000000000:66:903:0013к; 8000000000:66:903:0014к; 8000000000:66:903:0018к; 8000000000:66:903:0019к)

Місце розташування (адреса)	***м. Київ, р-н Дніпровський, на перетинні вул.Метрополита Андрея Шептицького та просп.Броварського***
Площа	*0,56 га| 0,17 га| 0,59 га| 0,16 га| 0,10 га| 0,12 га*
Вид та термін користування	***Постійне користування***
Вид використання	***для утримання, обслуговування та експлуатації скверу***

3. Обґрунтування прийняття рішення

На клопотання зацікавленої особи відповідно до ст. 9, 123 Земельного кодексу України та Порядку набуття прав на землю із земель комунальної власності у місті Києві, затвердженого рішенням Київради від 20.04.2017 № 241/2463, Департаментом земельних ресурсів виконавчого органу Київської міської ради (Київської міської державної адміністрації) розроблено проект рішення Київської міської ради.

4. Мета прийняття рішення.

Метою прийняття рішення є забезпечення реалізації встановленого Земельним кодексом України права особи на оформлення права користування (власності) на землю.

5. Особливі характеристики ділянки.

Наявність будівель і споруд на ділянці:

Вільна від капітальної забудови

Інші особливості:

Земельні ділянки плануються до відведення із земель комунальної власності територіальної громади міста Києва.

Земельна ділянка (код 66:903:0018) розташована на земельній ділянці, якій відповідно до рішення Київської міської ради від 10.11.2016 № 349/1353 надано статус скверу, розташованій навпроти будинку № 4-а на вул. Митрополита Андрея Шептицького у Дніпровському районі м. Києва. Відповідно до пункту 4 зазначеного рішення внесено зміни до Програми комплексного розвитку зеленої зони міста Києва до 2010 року та концепції формування зелених насаджень в центральній частині міста, затверджених рішенням Київської міської ради від 19.07.2005 № 806/3381, включивши до переліку озеленених територій загального користування міста Києва, що відповідають типологічним ознакам та планувальним вимогам земельну ділянку, зазначену в пункті 1 цього рішення. Земельні ділянки (коди 66:903:0019, 66:903:0011, 66:903:0012, 66:903:0013, 66:903:0014) не входять до Програми розвитку зеленої зони м. Києва до 2010 року та концепції формування зелених насаджень в центральній частині міста. Відповідно до Детального плану території в межах проспекту Возз'єднання, залізниці, Броварського проспекту, Русанівської протоки та Русанівського каналу, затвердженого рішенням Київської міської ради від 14.07.2016 № 728/728, земельні ділянки за функціональним призначенням належать до території об'єктів громадського призначення. Відповідно до Генерального плану міста територія за функціональним призначенням належить до території вулиць та доріг (витяг з містобудівного кадастру від 04.07.2018 № 5153/0/12-53/12-03-18).

6. Стан нормативно-правової бази у даній сфері правового регулювання.

Загальні засади та порядок отримання дозволу на розроблення документації із землеустрою визначено ст. 9, 123 Земельного кодексу України.

7. Фінансово-економічне обґрунтування.

Реалізація рішення не потребує додаткових витрат міського бюджету.

8. Прогноз соціально-економічних та інших наслідків прийняття рішення.

Наслідками прийняття розробленого проекту рішення стане:

- реалізація зацікавленою особою своїх прав щодо використання земельної ділянки;

Доповідач: директор Департаменту земельних ресурсів П.Оленич

директор Департаменту
земельних ресурсів **П.Оленич**

Додаток
до рішення Київської міської ради
від _____ № _____

План-схема
до згоди на розроблення проекту землеустрою щодо відведення земельної ділянки

клопотання	**- від 06.08.2018 № К-35301**
код земельної ділянки	**- 66:903:0011к| 66:903:0012к| 66:903:0013к| 66:903:0014к| 66:903:0018к| 66:903:0019к**
юридична/фізична особа	**- Київське комунальне об'єднання зеленого будівництва та експлуатації зелених насаджень міста "Київзеленбуд"**
адреса земельної ділянки	**- м. Київ, р-н Дніпровський, на перетинні вул.Метрополита Андрея Шептицького та просп.Броварського**
вид землекористування	**- постійне користування**
вид використання земельної ділянки	**- для утримання, обслуговування та експлуатації скверу| для утримання, обслуговування та екплуатації скверу**
орієнтовний розмір	**- 0,56 га| 0,17 га| 0,59 га| 0,16 га| 0,10 га| 0,12 га**

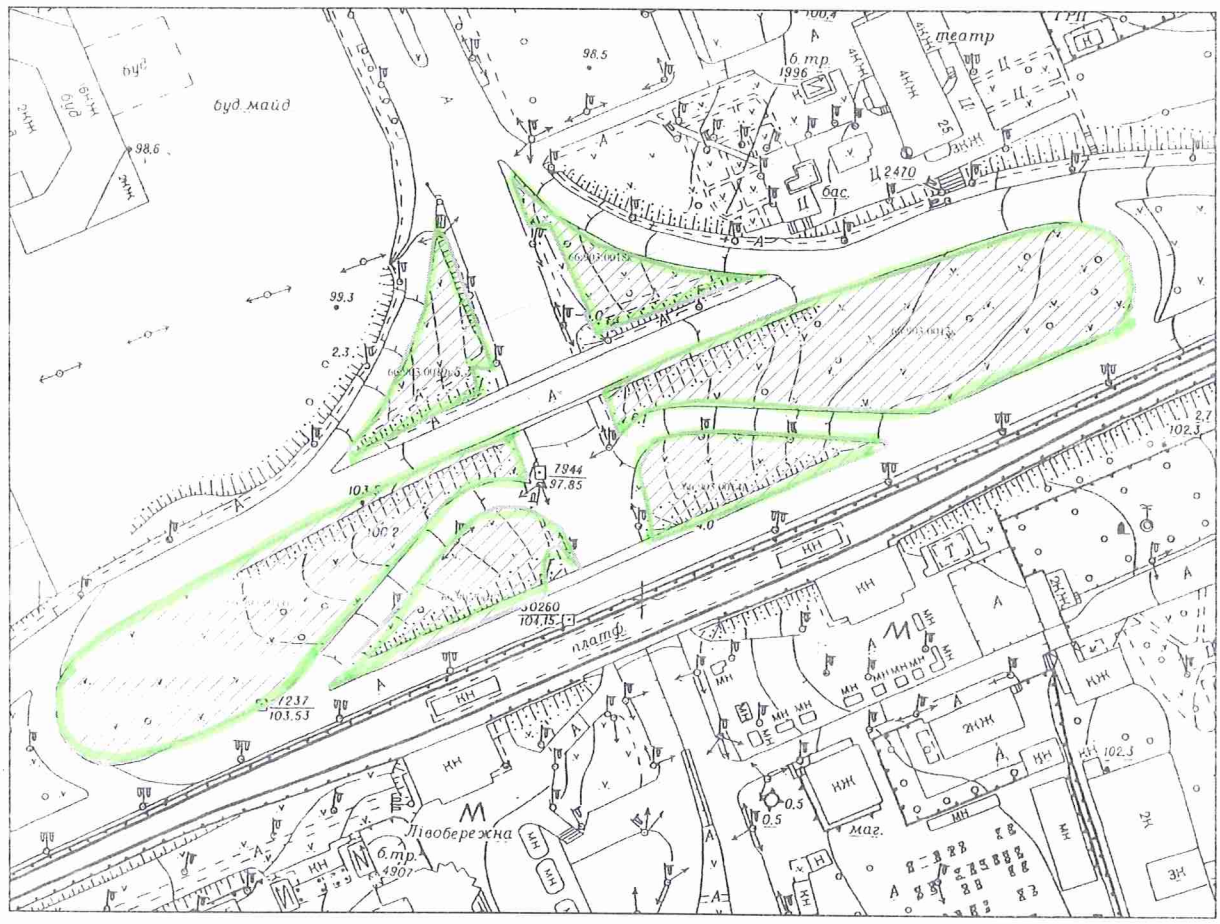

Київський міський голова В.Кличко

16

08/231-2960/ПР
19.09.2018

КИЇВСЬКА МІСЬКА РАДА

VI сесія VIII скликання

РІШЕННЯ

_____№_____

Про надання дозволу на розроблення проекту землеустрою щодо відведення земельної ділянки Київському комунальному об'єднанню зеленого будівництва та експлуатації зелених насаджень міста «Київзеленбуд» на вул. Льва Толстого у Шевченківському районі м.Києва для утримання та експлуатації зелених насаджень

Київська міська рада
Департамент земельних ресурсів
Код земельної ділянки:
72:077:0029

Проект рішення (екз.1)
ПР-17499
до справи
К-34853

2 347015 074991

Розглянувши клопотання про надання дозволу на розроблення проекту землеустрою щодо відведення земельної ділянки Київському комунальному об'єднанню зеленого будівництва та експлуатації зелених насаджень міста «Київзеленбуд» на вул. Льва Толстого у Шевченківському районі м.Києва та додані документи, керуючись статтями 9, 123 Земельного кодексу України, Законом України „Про внесення змін до деяких законодавчих актів України щодо розмежування земель державної та комунальної власності", пунктом 34 частини 1 статті 26 Закону України „Про місцеве самоврядування в Україні", Київська міська рада

ВИРІШИЛА:

1. Надати дозвіл на розроблення проекту землеустрою щодо відведення земельної ділянки Київському комунальному об'єднанню зеленого будівництва та експлуатації зелених насаджень міста «Київзеленбуд» на вул. Льва Толстого у Шевченківському районі м.Києва орієнтовною площею 0,12 га (земельна ділянка комунальної власності територіальної громади міста Києва) в постійне користування для утримання та експлуатації зелених насаджень згідно з план-схемою (додаток до рішення) (К-34853).

2. Контроль за виконанням цього рішення покласти на постійну комісію Київської міської ради з питань містобудування, архітектури та землекористування.

Київський міський голова В.Кличко

виготовлено за допомогою ПК "Кадастр"

Оператор Корнійчук Віталія Олексіївна

ПОДАННЯ:

Заступник голови Київської міської державної адміністрації — О.Спасибко

Директор Департаменту земельних ресурсів виконавчого органу Київської міської ради (Київської міської державної адміністрації) — П.Оленич

Начальник управління аналітично-правової роботи Департаменту земельних ресурсів виконавчого органу Київської міської ради (Київської міської державної адміністрації) — А.Гавриш

ПОГОДЖЕНО:

Постійна комісія Київської міської ради з питань містобудування, архітектури та землекористування

Голова комісії — О.Міщенко

Секретар комісії — І.Картавий

Начальник управління правового забезпечення діяльності Київської міської ради — В.Слончак

Постійна комісія Київської міської ради з питань екологічної політики

Голова комісії — К.Яловий

Секретар — О.Новіков

ПОЯСНЮВАЛЬНА ЗАПИСКА

№ ПЗ-32369/1 від 30.07.2018

до проекту рішення Київської міської ради:

Про надання дозволу на розроблення проекту землеустрою щодо відведення земельної ділянки Київському комунальному об'єднанню зеленого будівництва та експлуатації зелених насаджень міста «Київзеленбуд» на вул. Льва Толстого у Шевченківському районі м.Києва для утримання та експлуатації зелених насаджень

До справи
№ К-34853

2 347017 809300

1. Юридична особа:

Назва	***Київське комунальне об'єднання зеленого будівництва та експлуатації зелених насаджень міста "Київзеленбуд"***
Перелік засновників (учасників) юридичної особи	***КИЇВСЬКА МІСЬКА ДЕРЖАВНА АДМІНІСТРАЦІЯ*** ***Код ЄДРПОУ засновника: 00022527*** ***Адреса засновника: 01044, м.Київ, Шевченківський район, ВУЛИЦЯ ХРЕЩАТИК, будинок 36***
Кінцевий бенефіціарний власник (контролер)	-
Клопотання	***від 05.07.2018 № К-34853***

2. Відомості про земельну ділянку (кадастровий № 8000000000:72:077:0029к)

Місце розташування (адреса)	***м. Київ, р-н Шевченківський, вул. Льва Толстого***
Площа	***0,12 га***
Вид та термін користування	***Постійне користування***
Вид використання	***для утримання та експлуатації зелених насаджень***

3. Обґрунтування прийняття рішення

На клопотання зацікавленої особи відповідно до ст. 9, 123 Земельного кодексу України та Порядку набуття прав на землю із земель комунальної власності у місті Києві, затвердженого рішенням Київради від 20.04.2017 № 241/2463, Департаментом земельних ресурсів виконавчого органу Київської міської ради (Київської міської державної адміністрації) розроблено проект рішення Київської міської ради.

4. Мета прийняття рішення.

Метою прийняття рішення є забезпечення реалізації встановленого Земельним кодексом України права особи на оформлення права користування (власності) на землю.

5. Особливі характеристики ділянки.

Наявність будівель і споруд на ділянці:

Вільна від капітальної забудови Вкрита зеленими насадженнями.

Інші особливості:

Земельна ділянка відводиться із земель комунальної власності територіальної громади міста Києва.

Земельна ділянка розташована:

-□в межах червоних ліній та території вулиць і доріг, відповідно до Генерального плану міста, затвердженого рішенням Київради від 28.03.2002 № 370/1804 та детального плавну території, затвердженого рішенням Київради від 24.09.2015 № 46/1949 (розташована частково в межах ДПТ);

-□поза межами зелених зон міста;

-□в межах земельної ділянки площею 4,2 га, яка обліковується за КП по утриманню зелених насаджень Шевченківського району м. Києва

6. Стан нормативно-правової бази у даній сфері правового регулювання.

Загальні засади та порядок отримання дозволу на розроблення документації із землеустрою визначено ст. 9, 123 Земельного кодексу України.

7. Фінансово-економічне обґрунтування.

Реалізація рішення не потребує додаткових витрат міського бюджету.

8. Прогноз соціально-економічних та інших наслідків прийняття рішення.

Наслідками прийняття розробленого проекту рішення стане:

- реалізація зацікавленою особою своїх прав щодо використання земельної ділянки;

Доповідач: директор Департаменту земельних ресурсів П.Оленич

директор Департаменту
земельних ресурсів **П.Оленич**

Додаток
до рішення Київської міської ради
від _____ № _____

План-схема
до згоди на розроблення проекту землеустрою щодо відведення земельної ділянки

клопотання	**- від 05.07.2018 № К-34853**
код земельної ділянки	**- 72:077:0029к**
юридична/фізична особа	**- Київське комунальне об'єднання зеленого будівництва та експлуатації зелених насаджень міста "Київзеленбуд"**
адреса земельної ділянки	**- м. Київ, р-н Шевченківський, вул. Льва Толстого**
вид землекористування	**- постійне користування**
вид використання земельної ділянки	**- для утримання та експлуатації зелених насаджень**
орієнтовний розмір	**- 0,12 га**

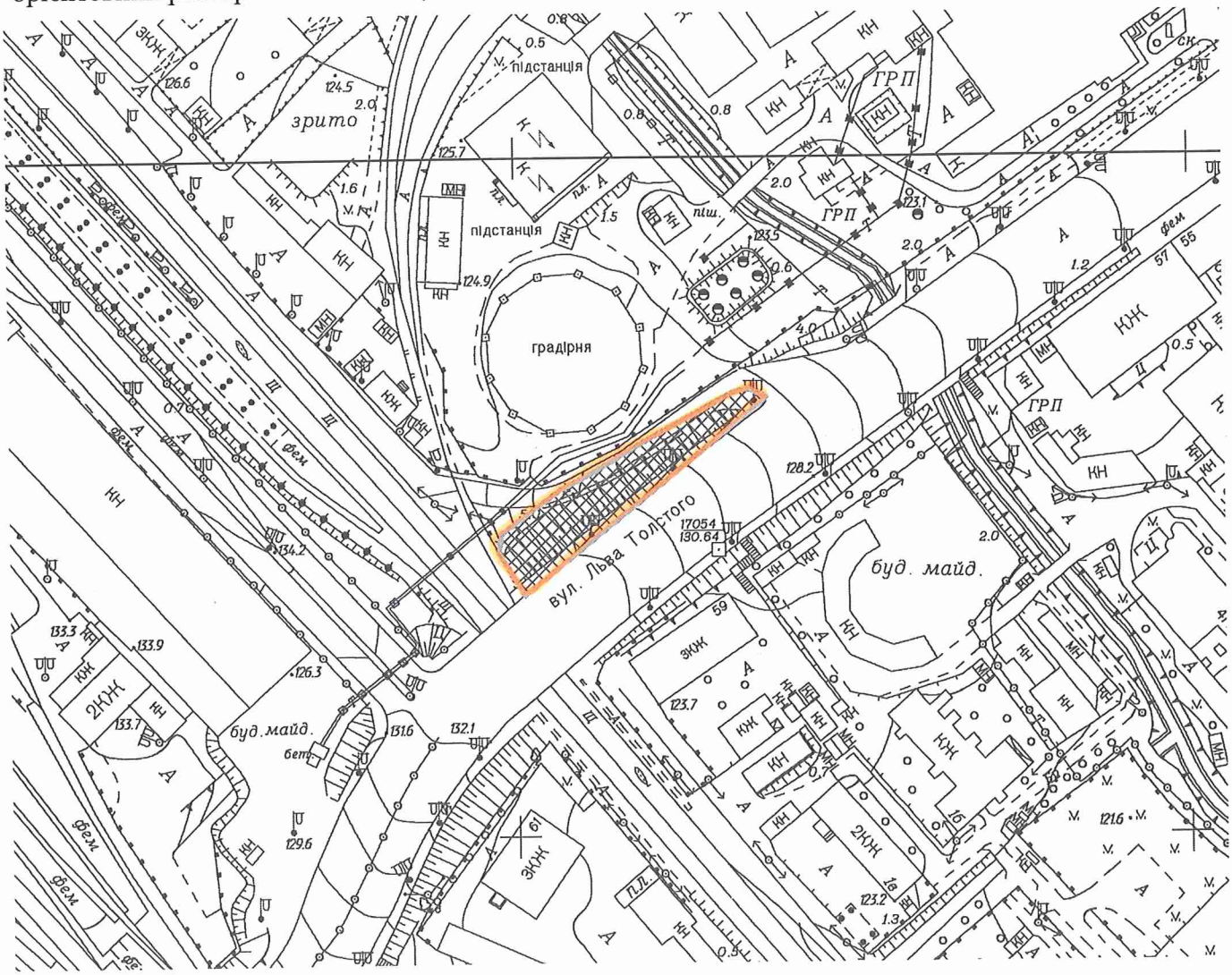

Київський міський голова В.Кличко

17.

08/231-2959/пр
19.09.2018

КИЇВСЬКА МІСЬКА РАДА

VI сесія VIII скликання

РІШЕННЯ

_____№_____

Про надання дозволу на розроблення проекту землеустрою щодо відведення земельної ділянки Київському комунальному об'єднанню зеленого будівництва та експлуатації зелених насаджень міста "Київзеленбуд" на вул. Бориспільській, 30, 34, 38 у Дарницькому районі м. Києва для облаштування, експлуатації та обслуговування зелених насаджень (сквер)

Київська міська рада
Департамент земельних ресурсів
Код земельної ділянки
63:427:0058

Проект рішення (екз.1)
ПР-17505
до справи
К-34453

2 347015 075059

Розглянувши клопотання про надання дозволу на розроблення проекту землеустрою щодо відведення земельної ділянки Київському комунальному об'єднанню зеленого будівництва та експлуатації зелених насаджень міста "Київзеленбуд" на вул. Бориспільській, 30, 34, 38 у Дарницькому районі м. Києва та додані документи, керуючись статтями 9, 123 Земельного кодексу України, Законом України „Про внесення змін до деяких законодавчих актів України щодо розмежування земель державної та комунальної власності", пунктом 34 частини 1 статті 26 Закону України „Про місцеве самоврядування в Україні", Київська міська рада

ВИРІШИЛА:

1. Надати дозвіл на розроблення проекту землеустрою щодо відведення земельної ділянки Київському комунальному об'єднанню зеленого будівництва та експлуатації зелених насаджень міста "Київзеленбуд" на вул. Бориспільській, 30, 34, 38 у Дарницькому районі м. Києва орієнтовною площею 0,80 га (земельна ділянка комунальної власності територіальної громади міста Києва) в постійне користування для облаштування, експлуатації та обслуговування зелених насаджень (сквер) згідно з план-схемою (додаток до рішення) (К-34453).

2. Контроль за виконанням цього рішення покласти на постійну комісію Київської міської ради з питань містобудування, архітектури та землекористування.

Київський міський голова В.Кличко

ПОДАННЯ:

Заступник голови Київської
міської державної адміністрації — О. Спасибко

Директор Департаменту
земельних ресурсів
виконавчого органу Київської міської ради
(Київської міської державної адміністрації) — П. Оленич

Начальник управління аналітично-правової
роботи Департаменту земельних ресурсів
виконавчого органу Київської міської ради
(Київської міської державної адміністрації) — А. Гавриш

ПОГОДЖЕНО:

Постійна комісія Київської міської
ради з питань містобудування, архітектури
та землекористування

Голова — О. Міщенко

Секретар — І. Картавий

Постійна комісія Київської міської ради
з питань екологічної політики

Голова — К. Яловий

Секретар — О. Новіков

Начальник управління
правового забезпечення діяльності
Київської міської ради — В. Слончак

ПОЯСНЮВАЛЬНА ЗАПИСКА

№ ПЗ-31866/2 від 27.07.2018

до проекту рішення Київської міської ради:

Про надання дозволу на розроблення проекту землеустрою щодо відведення земельної ділянки Київському комунальному об'єднанню зеленого будівництва та експлуатації зелених насаджень міста "Київзеленбуд" на вул. Бориспільській, 30, 34, 38 у Дарницькому районі м. Києва для облаштування, експлуатації та обслуговування зелених насаджень (сквер)

До справи
№ К-34453

2 347017 809454

1. Юридична особа:

Назва	***Київське комунальне об'єднання зеленого будівництва та експлуатації зелених насаджень міста "Київзеленбуд"***
Перелік засновників (учасників) юридичної особи	***КИЇВСЬКА МІСЬКА ДЕРЖАВНА АДМІНІСТРАЦІЯ*** ***Код ЄДРПОУ засновника: 00022527*** ***Адреса засновника: 01044, м.Київ, Шевченківський район, ВУЛИЦЯ ХРЕЩАТИК, будинок 36***
Кінцевий бенефіціарний власник (контролер)	***Відсутній***
Клопотання	***від 04.06.2018 № К-34453***

2. Відомості про земельну ділянку (кадастровий № 8000000000:63:427:0058к)

Місце розташування (адреса)	***м. Київ, р-н Дарницький, вул. Бориспільська, 30, 34, 38***
Площа	***0,80 га***
Вид та термін користування	***Постійне користування***
Вид використання	***для облаштування, експлуатації та обслуговування зелених насаджень (сквер)***

3. Обґрунтування прийняття рішення

На клопотання зацікавленої особи відповідно до ст. 9, 123 Земельного кодексу України та Порядку набуття прав на землю із земель комунальної власності у місті Києві, затвердженого рішенням Київради від 20.04.2017 № 241/2463, Департаментом земельних ресурсів виконавчого органу Київської міської ради (Київської міської державної адміністрації) розроблено проект рішення Київської міської ради.

4. Мета прийняття рішення.

Метою прийняття рішення є забезпечення реалізації встановленого Земельним кодексом України права особи на оформлення права користування (власності) на землю.

5. Особливі характеристики ділянки.

Наявність будівель і споруд на ділянці:

Вільна від капітальної забудови

Інші особливості:

Землі комунальної власності територіальної громади міста Києва.Детальний план території не затверджений. Відповідно до Генерального плану розвитку міста Києва територія за функціональним призначенням належить до багатоповерхової житлової забудови. Відповідно до рішення Київської міської ради від 15.02.2018 № 44/4108 земельній ділянці розташованій на вул. Бориспільській, 30, 34, 38 у Дарницькому районі м. Києва (площею 0,80 га), надано статус скверу. Межа заявленої земельної ділянки визначена відповідно до доданої комунальним підприємством план-схеми.

6. Стан нормативно-правової бази у даній сфері правового регулювання.

Загальні засади та порядок отримання дозволу на розроблення документації із землеустрою визначено ст. 9, 123 Земельного кодексу України.

7. Фінансово-економічне обґрунтування.

Реалізація рішення не потребує додаткових витрат міського бюджету.

8. Прогноз соціально-економічних та інших наслідків прийняття рішення.

Наслідками прийняття розробленого проекту рішення стане:

- реалізація зацікавленою особою своїх прав щодо використання земельної ділянки;

Доповідач: директор Департаменту земельних ресурсів П.Оленич

директор Департаменту
земельних ресурсів **П.Оленич**

Додаток
до рішення Київської міської ради
від _____ № _____

План-схема
до згоди на розроблення проекту землеустрою щодо відведення земельної ділянки

клопотання	**- від 04.06.2018 № К-34453**
код земельної ділянки	**- 63:427:0058к**
юридична/фізична особа	**- Київське комунальне об'єднання зеленого будівництва та експлуатації зелених насаджень міста "Київзеленбуд"**
адреса земельної ділянки	**- м. Київ, р-н Дарницький, вул. Бориспільська, 30, 34, 38**
вид землекористування	**- постійне користування**
вид використання земельної ділянки	**- для облаштування, експлуатації та обслуговування зелених насаджень (сквер)**
орієнтовний розмір	**- 0,80 га**

Київський міський голова В.Кличко

18.

08/231-2957/ПР
19.09.2018

КИЇВСЬКА МІСЬКА РАДА

VI сесія VIII скликання

РІШЕННЯ

_____№_____

Про надання дозволу на розроблення проекту землеустрою щодо відведення земельної ділянки Київському комунальному об'єднанню зеленого будівництва та експлуатації зелених насаджень міста "Київзеленбуд" на вул.Глибочицькій та вул.Соляній у Шевченківському районі м.Києва для утримання та експлуатації скверу

Київська міська рада
Департамент земельних ресурсів
Код земельної ділянки:
91:096:0066

Проект рішення (екз.1)
ПР-17503
до справи
К-34850

2 347015 075035

Розглянувши клопотання про надання дозволу на розроблення проекту землеустрою щодо відведення земельної ділянки Київському комунальному об'єднанню зеленого будівництва та експлуатації зелених насаджень міста "Київзеленбуд" на вул.Глибочицькій та вул.Соляній у Шевченківському районі м.Києва та додані документи, керуючись статтями 9, 123 Земельного кодексу України, Законом України „Про внесення змін до деяких законодавчих актів України щодо розмежування земель державної та комунальної власності", пунктом 34 частини 1 статті 26 Закону України „Про місцеве самоврядування в Україні", Київська міська рада

ВИРІШИЛА:

1. Надати дозвіл на розроблення проекту землеустрою щодо відведення земельної ділянки Київському комунальному об'єднанню зеленого будівництва та експлуатації зелених насаджень міста "Київзеленбуд" на вул.Глибочицькій та вул.Соляній у Шевченківському районі м.Києва орієнтовною площею 0,30 га (земельна ділянка комунальної власності територіальної громади міста Києва) в постійне користування для утримання та експлуатації скверу згідно з план-схемою (додаток до рішення) (К-34850).

2. Контроль за виконанням цього рішення покласти на постійну комісію Київської міської ради з питань містобудування, архітектури та землекористування.

Київський міський голова В.Кличко

ПОДАННЯ:

Заступник голови Київської міської державної адміністрації

О.Спасибко

Директор Департаменту
земельних ресурсів
виконавчого органу Київської міської ради
(Київської міської державної адміністрації)

П.Оленич

Начальник управління
аналітично-правової роботи
Департаменту земельних ресурсів
виконавчого органу Київської міської ради
(Київської міської державної адміністрації)

А.Гавриш

ПОГОДЖЕНО:

Постійна комісія Київської міської ради
з питань містобудування, архітектури та
землекористування

Голова комісії

О.Міщенко

Секретар комісії

І.Картавий

Начальник управління
правового забезпечення діяльності
Київської міської ради

В.Слончак

Постійна комісія Київської міської ради
з питань екологічної політики

Голова комісії

К.Яловий

Секретар

О.Новіков

ПОЯСНЮВАЛЬНА ЗАПИСКА

№ ПЗ-32581 від 02.08.2018

до проекту рішення Київської міської ради:

Про надання дозволу на розроблення проекту землеустрою щодо відведення земельної ділянки Київському комунальному об'єднанню зеленого будівництва та експлуатації зелених насаджень міста "Київзеленбуд" на вул.Глибочицькій та вул.Соляній у Шевченківському районі м.Києва для утримання та експлуатації скверу

До справи
№ К-34850

2 347018 325816

1. Юридична особа:

Назва	***Київське комунальне об'єднання зеленого будівництва та експлуатації зелених насаджень міста "Київзеленбуд"***
Перелік засновників (учасників) юридичної особи	***КИЇВСЬКА МІСЬКА ДЕРЖАВНА АДМІНІСТРАЦІЯ*** ***Код ЄДРПОУ засновника: 00022527*** ***Адреса засновника: 01044, м.Київ, Шевченківський район, ВУЛИЦЯ ХРЕЩАТИК, будинок 36***
Кінцевий бенефіціарний власник (контролер)	-
Клопотання	***від 05.07.2018 № К-34850***

2. Відомості про земельну ділянку (кадастровий № 8000000000:91:096:0066к)

Місце розташування (адреса)	***м. Київ, р-н Шевченківський, вул.Глибочицька, вул.Соляна у Шевченківському районі м.Києва***
Площа	***0,30 га***
Вид та термін користування	***Постійне користування***
Вид використання	***для утримання та експлуатації скверу***

3. Обґрунтування прийняття рішення

На клопотання зацікавленої особи відповідно до ст. 9, 123 Земельного кодексу України та Порядку набуття прав на землю із земель комунальної власності у місті Києві, затвердженого рішенням Київради від 20.04.2017 № 241/2463, Департаментом земельних ресурсів виконавчого органу Київської міської ради (Київської міської державної адміністрації) розроблено проект рішення Київської міської ради.

4. Мета прийняття рішення.

Метою прийняття рішення є забезпечення реалізації встановленого Земельним кодексом України права особи на оформлення права користування (власності) на землю.

5. Особливі характеристики ділянки.

Наявність будівель і споруд на ділянці:

Вільна від капітальної забудови

Інші особливості:

Земельна ділянка відводиться із земель комунальної власності територіальної громади міста Києва. Рішенням Київської міської ради від 19.07.2005 № 806/3381 земельна ділянка площею 0,1536 га включена до Програми розвитку зеленої зони м. Києва до 2010 року та концепції формування зелених насаджень в центральній частині міста". ДПТ на вказану територію відсутній. Відповідно до Генерального плану м. Києва - територія вулиць та доріг.

6. Стан нормативно-правової бази у даній сфері правового регулювання.

Загальні засади та порядок отримання дозволу на розроблення документації із землеустрою визначено ст. 9, 123 Земельного кодексу України.

7. Фінансово-економічне обґрунтування.

Реалізація рішення не потребує додаткових витрат міського бюджету.

8. Прогноз соціально-економічних та інших наслідків прийняття рішення.

Наслідками прийняття розробленого проекту рішення стане:

- реалізація зацікавленою особою своїх прав щодо використання земельної ділянки;

Доповідач: директор Департаменту земельних ресурсів П.Оленич

директор Департаменту
земельних ресурсів **П.Оленич**

Додаток
до рішення Київської міської ради
від _____ № _____

План-схема
до згоди на розроблення проекту землеустрою щодо відведення земельної ділянки

клопотання	**- від 05.07.2018 № К-34850**
код земельної ділянки	**- 91:096:0066к**
юридична/фізична особа	**- Київське комунальне об'єднання зеленого будівництва та експлуатації зелених насаджень міста "Київзеленбуд"**
адреса земельної ділянки	**- м. Київ, р-н Шевченківський, вул.Глибочицька, вул.Соляна у Шевченківському районі м.Києва**
вид землекористування	**- постійне користування**
вид використання земельної ділянки	**- для утримання та експлуатації скверу**
орієнтовний розмір	**- 0,30 га**

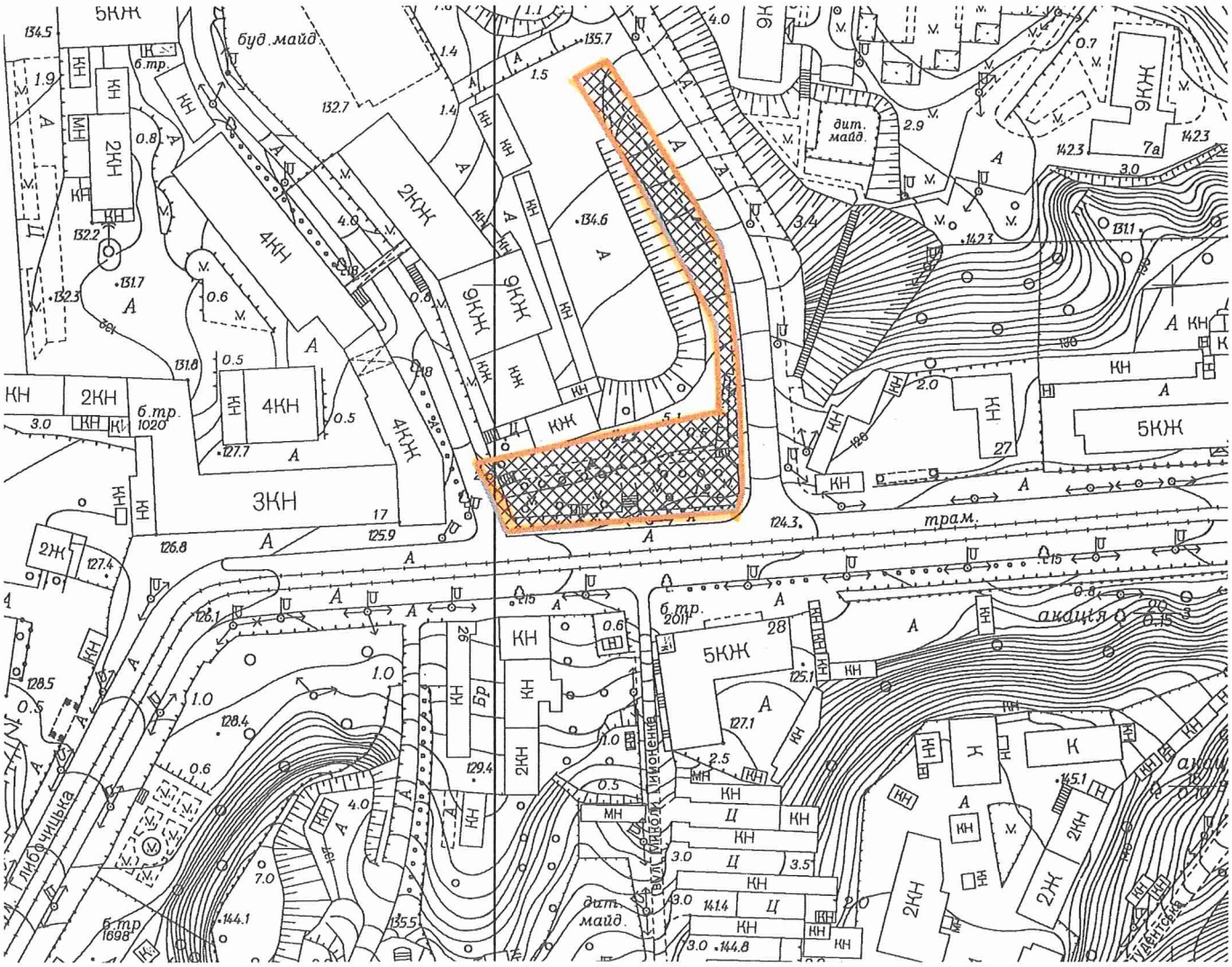

Київський міський голова В.Кличко

19.

08/231-2956/ПР
19.09.2018

КИЇВСЬКА МІСЬКА РАДА

VI сесія VIII скликання

РІШЕННЯ

_____№_____

Про надання дозволу на розроблення проекту землеустрою щодо відведення земельної ділянки Київському комунальному об'єднанню зеленого будівництва та експлуатації зелених насаджень міста "Київзеленбуд" на вул. Десятинній у Шевченківському районі м. Києва для утримання зелених насаджень

Київська міська рада
Департамент земельних ресурсів
Код земельної ділянки:
91:159:0009

Проект рішення (екз.1)
ПР-17514
до справи
К-34851

2 347015 075141

Розглянувши клопотання про надання дозволу на розроблення проекту землеустрою щодо відведення земельної ділянки Київському комунальному об'єднанню зеленого будівництва та експлуатації зелених насаджень міста "Київзеленбуд" на вул. Десятинній у Шевченківському районі м. Києва та додані документи, керуючись статтями 9, 123 Земельного кодексу України, Законом України „Про внесення змін до деяких законодавчих актів України щодо розмежування земель державної та комунальної власності", пунктом 34 частини 1 статті 26 Закону України „Про місцеве самоврядування в Україні", Київська міська рада

ВИРІШИЛА:

1. Надати дозвіл на розроблення проекту землеустрою щодо відведення земельної ділянки Київському комунальному об'єднанню зеленого будівництва та експлуатації зелених насаджень міста "Київзеленбуд" на вул. Десятинній у Шевченківському районі м. Києва орієнтовною площею 0,19 га (земельна ділянка комунальної власності територіальної громади міста Києва) в постійне користування для утримання зелених насаджень згідно з план-схемою (додаток до рішення) (К-34851).

2. Контроль за виконанням цього рішення покласти на постійну комісію Київської міської ради з питань містобудування, архітектури та землекористування.

Київський міський голова В.Кличко

ПОДАННЯ:

Заступник голови Київської міської державної адміністрації — О.Спасибко

Директор Департаменту земельних ресурсів виконавчого органу Київської міської ради (Київської міської державної адміністрації) — П.Оленич

Начальник управління аналітично-правової роботи Департаменту земельних ресурсів виконавчого органу Київської міської ради (Київської міської державної адміністрації) — А.Гавриш

ПОГОДЖЕНО:

Постійна комісія Київської міської ради з питань містобудування, архітектури та землекористування

Голова комісії — О.Міщенко

Секретар комісії — І.Картавий

Начальник управління правового забезпечення діяльності Київської міської ради — В.Слончак

Постійна комісія Київської міської ради з питань екологічної політики

Голова комісії — К.Яловий

Секретар — О.Новіков

ПОЯСНЮВАЛЬНА ЗАПИСКА

№ ПЗ-32567 від 02.08.2018

до проекту рішення Київської міської ради:

Про надання дозволу на розроблення проекту землеустрою щодо відведення земельної ділянки Київському комунальному об'єднанню зеленого будівництва та експлуатації зелених насаджень міста "Київзеленбуд" на вул. Десятинній у Шевченківському районі м. Києва для утримання зелених насаджень

До справи
№ К-34851

2 347018 325670

1. Юридична особа:

Назва	***Київське комунальне об'єднання зеленого будівництва та експлуатації зелених насаджень міста "Київзеленбуд"***
Перелік засновників (учасників) юридичної особи	***КИЇВСЬКА МІСЬКА ДЕРЖАВНА АДМІНІСТРАЦІЯ*** ***Код ЄДРПОУ засновника: 00022527*** ***Адреса засновника: 01044, м.Київ, Шевченківський район, ВУЛИЦЯ ХРЕЩАТИК, будинок 36***
Кінцевий бенефіціарний власник (контролер)	-
Клопотання	***від 05.07.2018 № К-34851***

2. Відомості про земельну ділянку (кадастровий № 8000000000:91:159:0009к)

Місце розташування (адреса)	***м. Київ, р-н Шевченківський, вул.Десятинна у Шевченківському районі м.Києва***
Площа	***0,19 га***
Вид та термін користування	***Постійне користування***
Вид використання	***для утримання зелених насаджень***

3. Обґрунтування прийняття рішення

На клопотання зацікавленої особи відповідно до ст. 9, 123 Земельного кодексу України та Порядку набуття прав на землю із земель комунальної власності у місті Києві, затвердженого рішенням Київради від 20.04.2017 № 241/2463, Департаментом земельних ресурсів виконавчого органу Київської міської ради (Київської міської державної адміністрації) розроблено проект рішення Київської міської ради.

4. Мета прийняття рішення.

Метою прийняття рішення є забезпечення реалізації встановленого Земельним кодексом України права особи на оформлення права користування (власності) на землю.

5. Особливі характеристики ділянки.

Наявність будівель і споруд на ділянці:

Вільна від капітальної забудови

Інші особливості:

Земельна ділянка передбачена до відведення із земель комунальної власності територіальної громади міста Києва. Рішенням Київської міської ради від 19.07.2005 № 806/3381 земельна ділянка площею 0,1658 га включена до Програми розвитку зеленої зони м. Києва до 2010 року та концепції формування зелених насаджень в центральній частині міста" (22, Парк відпочинку на схилах по Фестивальній алеї). ДПТ на вказану територію відсутній. Відповідно до Генерального плану м. Києва - території зелених насаджень загального користування.

6. Стан нормативно-правової бази у даній сфері правового регулювання.

Загальні засади та порядок отримання дозволу на розроблення документації із землеустрою визначено ст. 9, 123 Земельного кодексу України.

7. Фінансово-економічне обґрунтування.

Реалізація рішення не потребує додаткових витрат міського бюджету.

8. Прогноз соціально-економічних та інших наслідків прийняття рішення.

Наслідками прийняття розробленого проекту рішення стане:

- реалізація зацікавленою особою своїх прав щодо використання земельної ділянки;

Доповідач: директор Департаменту земельних ресурсів П.Оленич

директор Департаменту
земельних ресурсів **П.Оленич**

Додаток
до рішення Київської міської ради
від _____ № _____

План-схема
до згоди на розроблення проекту землеустрою щодо відведення земельної ділянки

клопотання	**- від 05.07.2018 № К-34851**
код земельної ділянки	**- 91:159:0009к**
юридична/фізична особа	**- Київське комунальне об'єднання зеленого будівництва та експлуатації зелених насаджень міста "Київзеленбуд"**
адреса земельної ділянки	**- м. Київ, р-н Шевченківський, вул.Десятинна у Шевченківському районі м.Києва**
вид землекористування	**- постійне користування**
вид використання земельної ділянки	**- для утримання зелених насаджень**
орієнтовний розмір	**- 0,19 га**

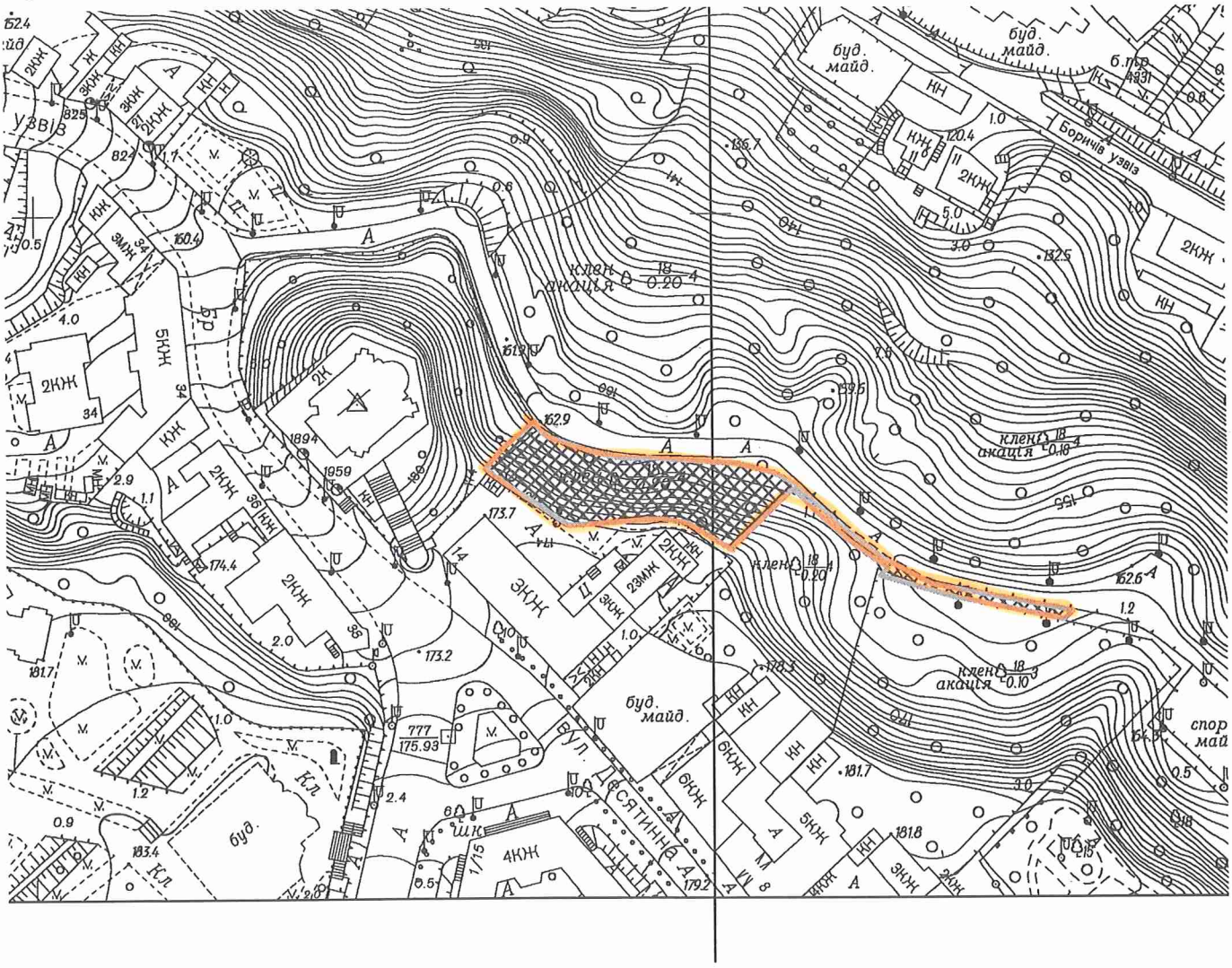

Київський міський голова В.Кличко

20.

08/231-2955/ПР
19.09.2018

КИЇВСЬКА МІСЬКА РАДА

VI сесія VIII скликання

РІШЕННЯ

_____№_____

Про надання дозволу на розроблення проекту землеустрою щодо відведення земельної ділянки Комунальному підприємству по утриманню зелених насаджень Дніпровського району м.Києва на вул. Андрія Малишка, 9а у Дніпровському районі м. Києва для утримання скверу

Київська міська рада
Департамент земельних ресурсів
Код земельної ділянки:
66:158:0050

Проект рішення (екз.1)
ПР-17513
до справи
К-34835

2 347015 075134

Розглянувши клопотання про надання дозволу на розроблення проекту землеустрою щодо відведення земельної ділянки Комунальному підприємству по утриманню зелених насаджень Дніпровського району м.Києва на вул. Андрія Малишка, 9а у Дніпровському районі м. Києва та додані документи, керуючись статтями 9, 123 Земельного кодексу України, Законом України „Про внесення змін до деяких законодавчих актів України щодо розмежування земель державної та комунальної власності", пунктом 34 частини 1 статті 26 Закону України „Про місцеве самоврядування в Україні", Київська міська рада

ВИРІШИЛА:

1. Надати дозвіл на розроблення проекту землеустрою щодо відведення земельної ділянки Комунальному підприємству по утриманню зелених насаджень Дніпровського району м.Києва на вул. Андрія Малишка, 9а у Дніпровському районі м. Києва орієнтовною площею 0,45 га (земельна ділянка комунальної власності територіальної громади міста Києва) в постійне користування для утримання скверу згідно з план-схемою (додаток до рішення) (К-34835).

2. Контроль за виконанням цього рішення покласти на постійну комісію Київської міської ради з питань містобудування, архітектури та землекористування.

Київський міський голова В.Кличко

ПОДАННЯ:

Заступник голови Київської міської державної адміністрації — О. Спасибко

Директор Департаменту земельних ресурсів виконавчого органу Київської міської ради (Київської міської державної адміністрації) — П. Оленич

Начальник управління аналітично-правової роботи Департаменту земельних ресурсів виконавчого органу Київської міської ради (Київської міської державної адміністрації) — А. Гавриш

ПОГОДЖЕНО:

Постійна комісія Київської міської ради з питань містобудування, архітектури та землекористування

Голова — О. Міщенко

Секретар — І. Картавий

Начальник управління правового забезпечення діяльності Київської міської ради — В. Слончак

Постійна комісія Київської міської ради з питань екологічної політики

Голова — К. Яловий

Секретар — О. Новіков

ПОЯСНЮВАЛЬНА ЗАПИСКА

№ ПЗ-32717 від 27.07.2018

до проекту рішення Київської міської ради:

Про надання дозволу на розроблення проекту землеустрою щодо відведення земельної ділянки Комунальному підприємству по утриманню зелених насаджень Дніпровського району м.Києва на вул. Андрія Малишка, 9а у Дніпровському районі м. Києва для утримання скверу

До справи
№ К-34835

2 347018 327179

1. Юридична особа:

Назва	***Комунальне підприємство по утриманню зелених насаджень Дніпровського району м.Києва***
Перелік засновників (учасників) юридичної особи	***КИЇВСЬКА МІСЬКА ДЕРЖАВНА АДМІНІСТРАЦІЯ*** ***Код ЄДРПОУ засновника: 00022527*** ***Адреса засновника: 01044,*** ***м. Київ, Шевченківський р-н, вул. Хрещатик, 36***
Кінцевий бенефіціарний власник (контролер)	-
Клопотання	***від 03.07.2018 № К-34835***

2. Відомості про земельну ділянку (кадастровий № 8000000000:66:158:0050к)

Місце розташування (адреса)	***м. Київ, р-н Дніпровський, вул. Андрія Малишка, 9а***
Площа	***0,45 га***
Вид та термін користування	***Постійне користування***
Вид використання	***для утримання скверу***

3. Обґрунтування прийняття рішення

На клопотання зацікавленої особи відповідно до ст. 9, 123 Земельного кодексу України та Порядку набуття прав на землю із земель комунальної власності у місті Києві, затвердженого рішенням Київради від 20.04.2017 № 241/2463, Департаментом земельних ресурсів виконавчого органу Київської міської ради (Київської міської державної адміністрації) розроблено проект рішення Київської міської ради.

4. Мета прийняття рішення.

Метою прийняття рішення є забезпечення реалізації встановленого Земельним кодексом України права особи на оформлення права користування (власності) на землю.

5. Особливі характеристики ділянки.

Наявність будівель і споруд на ділянці:

Вільна від капітальної забудови

Інші особливості:

Відповідно до п. 1 рішення КМР від 17.05.2018 № 807/4871 договір оренди земельної ділянки від 17.01.2005 № 66-6-00220 розірвано, укладений між КМР та ПП «Райдуга».
Відповідно до п. 2 зазначеного рішення КМР земельній ділянці площею 0,4515 га на вул. Малишка, 9а (кадастровий № 8000000000:66:158:0050) надано статус скверу.
Відповідно до п. 4 зазначеного рішення КМР КП УЗН Дніпровського району необхідно здійснити відповідні організаційно-правові заходи щодо оформлення права постійного користування земельною ділянкою (кадастровий № 8000000000:66:158:0050). Земельна ділянка планується до відведення із земель комунальної власності територіальної громади міста Києва.
Земельна ділянка не входить до Програми розвитку зеленої зони м. Києва до 2010 року та концепції формування зелених насаджень в центральній частині міста.
Відповідно до Генерального плану м. Києва земельна ділянка за функціональним призначенням належить до території зелених насаджень загального користування (витяг з містобудівного кадастру від 20.07.2018 № 5672/0/12-53/12-03-18). ДПТ не розроблений.

6. Стан нормативно-правової бази у даній сфері правового регулювання.

Загальні засади та порядок отримання дозволу на розроблення документації із землеустрою визначено ст. 9, 123 Земельного кодексу України.

7. Фінансово-економічне обґрунтування.

Реалізація рішення не потребує додаткових витрат міського бюджету.

8. Прогноз соціально-економічних та інших наслідків прийняття рішення.

Наслідками прийняття розробленого проекту рішення стане:
- реалізація зацікавленою особою своїх прав щодо використання земельної ділянки;

Доповідач: директор Департаменту земельних ресурсів П.Оленич

директор Департаменту
земельних ресурсів **П.Оленич**

Додаток
до рішення Київської міської ради
від _____ № _____

План-схема
до згоди на розроблення проекту землеустрою щодо відведення земельної ділянки

клопотання **- від 03.07.2018 № К-34835**

код земельної ділянки **- 66:158:0050к**

юридична/фізична особа **- Комунальне підприємство по утриманню зелених насаджень Дніпровського району м.Києва**

адреса земельної ділянки **- м. Київ, р-н Дніпровський, вул. Андрія Малишка, 9а**

вид землекористування **- постійне користування**

вид використання земельної ділянки **- для утримання скверу**

орієнтовний розмір **- 0,45 га**

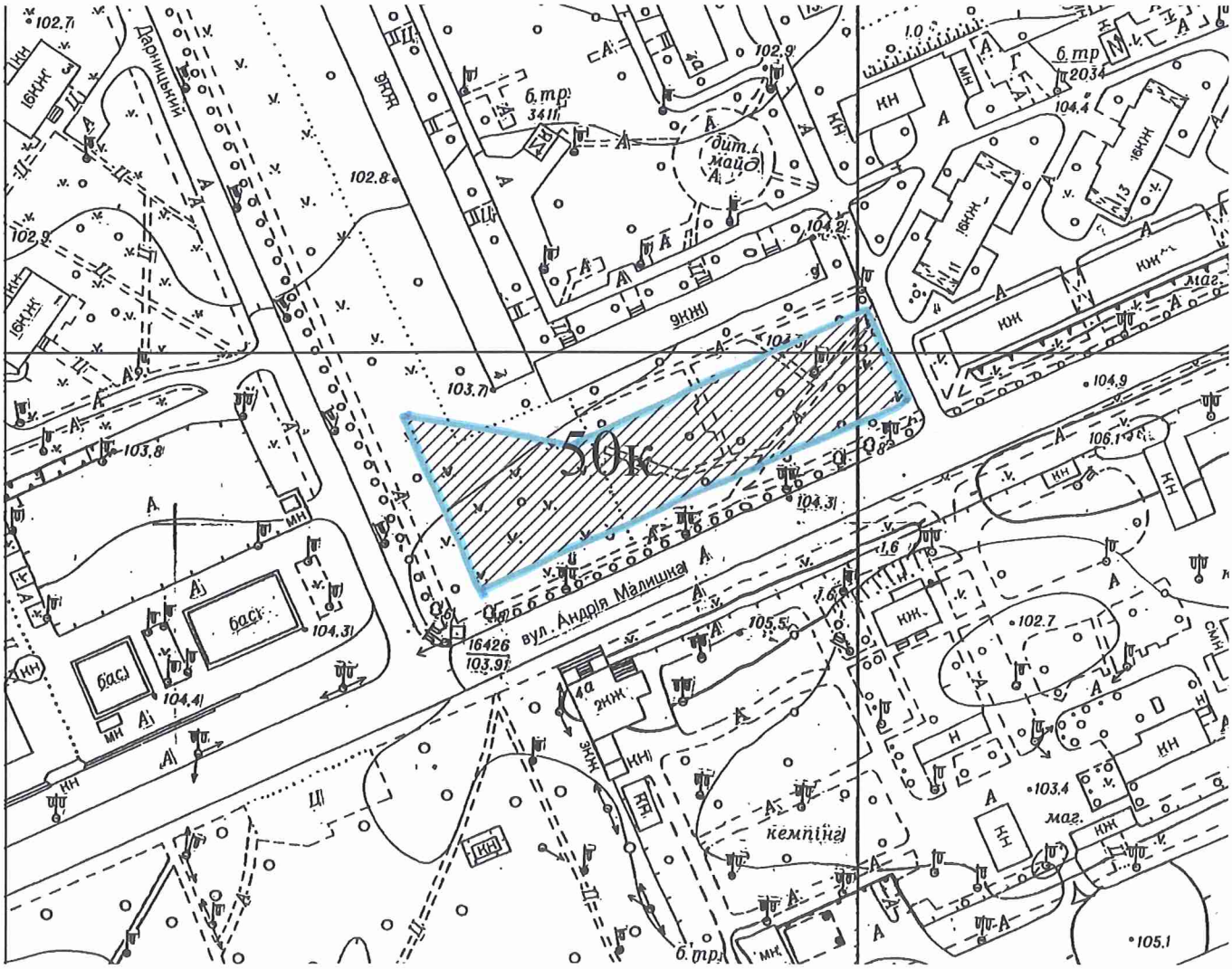

Київський міський голова В.Кличко

21.

08/231-2835/ПР
12.09.2018

КИЇВСЬКА МІСЬКА РАДА

VI сесія VIII скликання

РІШЕННЯ

_____№_____

Про надання дозволу на розроблення проекту землеустрою щодо відведення земельної ділянки Київському комунальному об'єднанню зеленого будівництва та експлуатації зелених насаджень міста "Київзеленбуд" на перетині вулиць Миколи Закревського та Марини Цвєтаєвої у Деснянському районі м. Києва для утримання та благоустрою зелених зон і зелених насаджень та обслуговування скверу

Київська міська рада
Департамент земельних ресурсів
Код земельної ділянки:
62:211:0107

Проект рішення (екз.1)
ПР-17398
до справи
К-34642

2 347015 073987

Розглянувши клопотання про надання дозволу на розроблення проекту землеустрою щодо відведення земельної ділянки Київському комунальному об'єднанню зеленого будівництва та експлуатації зелених насаджень міста "Київзеленбуд" на перетині вулиць Миколи Закревського та Марини Цвєтаєвої у Деснянському районі м. Києва та додані документи, керуючись статтями 9, 123 Земельного кодексу України, Законом України „Про внесення змін до деяких законодавчих актів України щодо розмежування земель державної та комунальної власності", пунктом 34 частини 1 статті 26 Закону України „Про місцеве самоврядування в Україні", Київська міська рада

ВИРІШИЛА:

1. Надати дозвіл на розроблення проекту землеустрою щодо відведення земельної ділянки Київському комунальному об'єднанню зеленого будівництва та експлуатації зелених насаджень міста "Київзеленбуд" на перетині вулиць Миколи Закревського та Марини Цвєтаєвої у Деснянському районі м. Києва орієнтовною площею 2,00 га (земельна ділянка комунальної власності територіальної громади міста Києва) в постійне користування для утримання та благоустрою зелених зон і зелених насаджень та обслуговування скверу згідно з план-схемою (додаток до рішення) (К-34642).

2. Контроль за виконанням цього рішення покласти на постійну комісію Київської міської ради з питань містобудування, архітектури та землекористування.

Київський міський голова В.Кличко

ПОДАННЯ:

Заступник голови
виконавчого органу Київської міської ради
(Київської міської державної адміністрації) О. Спасибко

Директор Департаменту земельних ресурсів
виконавчого органу Київської міської ради
(Київської міської державної адміністрації) П.Оленич

Начальник управління аналітично-правової
роботи Департаменту земельних ресурсів
виконавчого органу Київської міської ради
(Київської міської державної адміністрації) А. Гавриш

ПОГОДЖЕНО:

Постійна комісія Київської міської ради
з питань містобудування, архітектури та
землекористування

Голова комісії О.Міщенко

Секретар комісії І.Картавий

Начальник управління
правового забезпечення діяльності
Київської міської ради В.Слончак

ПОЯСНЮВАЛЬНА ЗАПИСКА

№ ПЗ-32285/1 від 27.07.2018

до проекту рішення Київської міської ради:

Про надання дозволу на розроблення проекту землеустрою щодо відведення земельної ділянки Київському комунальному об'єднанню зеленого будівництва та експлуатації зелених насаджень міста "Київзеленбуд" на перетині вулиць Миколи Закревського та Марини Цвєтаєвої у Деснянському районі м. Києва для утримання та благоустрою зелених зон і зелених насаджень та обслуговування скверу

До справи
№ К-34642

2 347017 809362

1. Юридична особа:

Назва	***Київське комунальне об'єднання зеленого будівництва та експлуатації зелених насаджень міста "Київзеленбуд"***
Перелік засновників (учасників) юридичної особи	***КИЇВСЬКА МІСЬКА ДЕРЖАВНА АДМІНІСТРАЦІЯ*** ***Код ЄДРПОУ засновника: 00022527*** ***Адреса засновника: 01044, м.Київ, Шевченківський район, вул. Хрещатик, 36*** ***Керівник та інші особи, які можуть вчиняти дії від імені юридичної особи:*** ***БЄЛОУСОВА НАТАЛІЯ МИКОЛАЇВНА - керівник з 27.04.2018 (виконуюча обов'язки)***
Кінцевий бенефіціарний власник (контролер)	***відсутній***
Клопотання	***від 18.06.2018 № К-34642***

2. Відомості про земельну ділянку (кадастровий № 8000000000:62:211:0107к)

Місце розташування (адреса)	***м. Київ, р-н Деснянський, сквер на перетині вулиць Закревського та Марини Цвєтаєвої у Деснянському районі м.Києва***
Площа	***2,00 га***
Вид та термін користування	***Постійне користування***
Вид використання	***для утримання та благоустрою зелених зон і зелених насаджень та обслуговування скверу***

3. Обґрунтування прийняття рішення

На клопотання зацікавленої особи відповідно до ст. 9, 123 Земельного кодексу України та Порядку набуття прав на землю із земель комунальної власності у місті Києві, затвердженого рішенням Київради від 20.04.2017 № 241/2463, Департаментом земельних ресурсів виконавчого органу Київської міської ради (Київської міської державної адміністрації) розроблено проект рішення Київської міської ради.

4. Мета прийняття рішення.

Метою прийняття рішення є забезпечення реалізації встановленого Земельним кодексом України права особи на оформлення права користування (власності) на землю.

5. Особливі характеристики ділянки.

Наявність будівель і споруд на ділянці:

Вільна від капітальної забудови

Інші особливості:

Земельна ділянка входить до озеленених територій загального користування відповідно до Програми комплексного розвитку зеленої зони м. Києва до 2010 р. та концепції формування зелених насаджень в центральній частині міста, яку затверджено рішенням Київської міської ради від 19.07.2005 № 806/3381.
Рішенням Київради від 30.06.2016 № 483/483 комунальному підприємству по утриманню зелених насаджень Деснянського району м.Києва надано дозвіл на розроблення проекту землеустрою щодо відведення земельної ділянки на перетині вулиць Закревського та Марини Цвєтаєвої для утримання та благоустрою зелених зон і зелених насаджень та обслуговування території скверу (К-25409).
Відповідно до Генерального плану міста, затвердженого рішенням Київради від 28.03.2002 № 370/1804, територія за функціональним призначенням належить до території захисної зелені (витяг з містобудівного кадастру Києва від 11.07.2018 № 5400/0/12-53/12-03-18).
Відводиться із земель комунальної власності територіальної громади міста Києва.
Відповідно до детального плану території в межах вулиць Оноре де Бальзака, Милославської, Миколи Закревського, Олександра Сабурова у Деснянському районі м.Києва, затвердженого рішенням Київради від 26.06.2018 № 992/5056, за функціональним призначенням земельна ділянка належить до території зелених насаджень загального користування.

6. Стан нормативно-правової бази у даній сфері правового регулювання.

Загальні засади та порядок отримання дозволу на розроблення документації із землеустрою визначено ст. 9, 123 Земельного кодексу України.

7. Фінансово-економічне обґрунтування.

Реалізація рішення не потребує додаткових витрат міського бюджету.

8. Прогноз соціально-економічних та інших наслідків прийняття рішення.

Наслідками прийняття розробленого проекту рішення стане:
- реалізація зацікавленою особою своїх прав щодо використання земельної ділянки;

Доповідач: директор Департаменту земельних ресурсів П.Оленич

директор Департаменту
земельних ресурсів **П.Оленич**

Додаток
до рішення Київської міської ради
від _____ № _____

План-схема
до згоди на розроблення проекту землеустрою щодо відведення земельної ділянки

клопотання **- від 18.06.2018 № К-34642**

код земельної ділянки **- 62:211:0107к**

юридична/фізична особа **- Київське комунальне об'єднання зеленого будівництва та експлуатації зелених насаджень міста "Київзеленбуд"**

адреса земельної ділянки **- м. Київ, р-н Деснянський, сквер на перетині вулиць Закревського та Марини Цвєтаєвої у Деснянському районі м.Києва**

вид землекористування **- постійне користування**

вид використання земельної ділянки **- для утримання та благоустрою зелених зон і зелених насаджень та обслуговування скверу**

орієнтовний розмір **- 2,00 га**

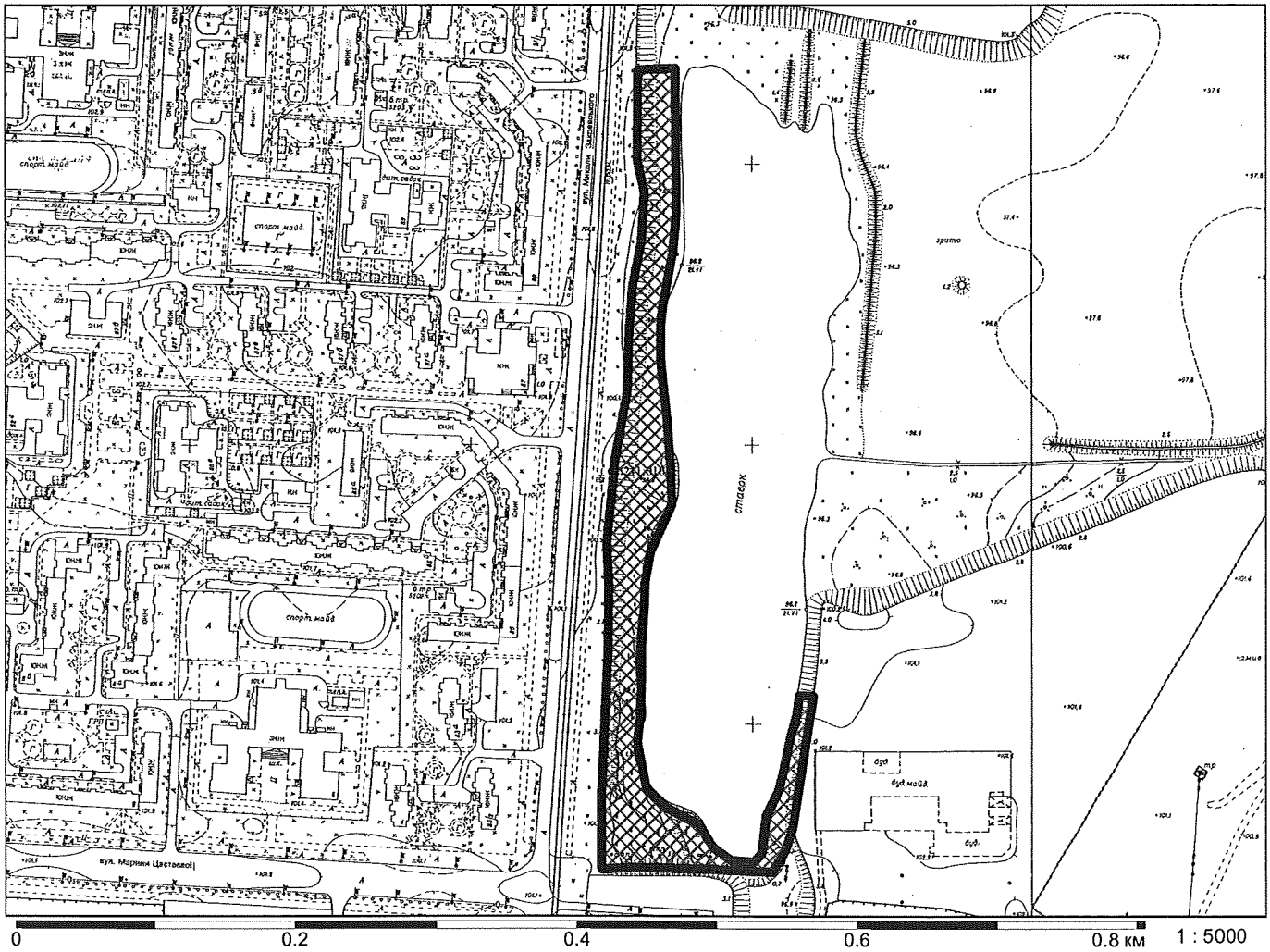

Київський міський голова В.Кличко

22,

08/231-2829/ПР
12.09.2018

КИЇВСЬКА МІСЬКА РАДА

VI сесія VIII скликання

РІШЕННЯ

_____№_____

Про надання дозволу на розроблення проекту землеустрою щодо відведення земельної ділянки Київському комунальному об'єднанню зеленого будівництва та експлуатації зелених насаджень міста "Київзеленбуд" на вул. Миколи Закревського (між будинками № 33, 35 та 37) у Деснянському районі м.Києва для утримання та благоустрою зелених зон і зелених насаджень та обслуговування скверу

Київська міська рада
Департамент земельних ресурсів
Код земельної ділянки:
62:019:0205

Проект рішення (екз.1)
ПР-17397
до справи
К-34740

2 347015 073970

Розглянувши клопотання про надання дозволу на розроблення проекту землеустрою щодо відведення земельної ділянки Київському комунальному об'єднанню зеленого будівництва та експлуатації зелених насаджень міста "Київзеленбуд" на вул. Миколи Закревського (між будинками № 33, 35 та 37) у Деснянському районі м.Києва та додані документи, керуючись статтями 9, 123 Земельного кодексу України, Законом України „Про внесення змін до деяких законодавчих актів України щодо розмежування земель державної та комунальної власності", пунктом 34 частини 1 статті 26 Закону України „Про місцеве самоврядування в Україні", Київська міська рада

ВИРІШИЛА:

1. Надати дозвіл на розроблення проекту землеустрою щодо відведення земельної ділянки Київському комунальному об'єднанню зеленого будівництва та експлуатації зелених насаджень міста "Київзеленбуд" на вул. Миколи Закревського (між будинками № 33, 35 та 37) у Деснянському районі м.Києва орієнтовною площею 0,36 га (земельна ділянка комунальної власності територіальної громади міста Києва) в постійне користування для утримання та благоустрою зелених зон і зелених насаджень та обслуговування скверу згідно з план-схемою (додаток до рішення) (К-34740).

2. Контроль за виконанням цього рішення покласти на постійну комісію Київської міської ради з питань містобудування, архітектури та землекористування.

Київський міський голова В.Кличко

ПОДАННЯ:

Заступник голови
виконавчого органу Київської міської ради
(Київської міської державної адміністрації) О.Спасибко

Директор Департаменту земельних ресурсів
виконавчого органу Київської міської ради
(Київської міської державної адміністрації) П.Оленич

Начальник управління аналітично-правової
роботи Департаменту земельних ресурсів
виконавчого органу Київської міської ради
(Київської міської державної адміністрації) А.Гавриш

ПОГОДЖЕНО:

Постійна комісія Київської міської ради
з питань містобудування, архітектури та
землекористування

Голова комісії О.Міщенко

Секретар комісії І.Картавий

Начальник управління
правового забезпечення діяльності
Київської міської ради В.Слончак

Постійна комісія Київської міської ради
з питань екологічної політики

Голова К.Яловий

Секретар О.Новіков

ПОЯСНЮВАЛЬНА ЗАПИСКА

№ ПЗ-32009/2 від 27.07.2018

до проекту рішення Київської міської ради:

Про надання дозволу на розроблення проекту землеустрою щодо відведення земельної ділянки Київському комунальному об'єднанню зеленого будівництва та експлуатації зелених насаджень міста "Київзеленбуд" на вул. Миколи Закревського (між будинками № 33, 35 та 37) у Деснянському районі м.Києва для утримання та благоустрою зелених зон і зелених насаджень та обслуговування скверу

До справи
№ К-34740

2 347017 809881

1. Юридична особа:

Назва	***Київське комунальне об'єднання зеленого будівництва та експлуатації зелених насаджень міста "Київзеленбуд"***
Перелік засновників (учасників) юридичної особи	***КИЇВСЬКА МІСЬКА ДЕРЖАВНА АДМІНІСТРАЦІЯ*** ***Код ЄДРПОУ засновника: 00022527*** ***Адреса засновника: 01044, м.Київ, Шевченківський район, вул. Хрещатик, 36*** ***Керівник та інші особи, які можуть вчиняти дії від імені юридичної особи:*** ***Наконечний Михайло Васильович керівник з 31.08.2016***
Кінцевий бенефіціарний власник (контролер)	***Відсутній***
Клопотання	***від 25.06.2018 № К-34740***

2. Відомості про земельну ділянку (кадастровий № 8000000000:62:019:0205к)

Місце розташування (адреса)	***м. Київ, р-н Деснянський, вул. Миколи Закревського (між будинками № 33, 35 та 37)***
Площа	***0,36 га***
Вид та термін користування	***Постійне користування***
Вид використання	***для утримання та благоустрою зелених зон і зелених насаджень та обслуговування скверу***

3. Обґрунтування прийняття рішення

На клопотання зацікавленої особи відповідно до ст. 9, 123 Земельного кодексу України та Порядку набуття прав на землю із земель комунальної власності у місті Києві, затвердженого рішенням Київради від 20.04.2017 № 241/2463, Департаментом земельних ресурсів виконавчого органу Київської міської ради (Київської міської державної адміністрації) розроблено проект рішення Київської міської ради.

4. Мета прийняття рішення.

Метою прийняття рішення є забезпечення реалізації встановленого Земельним кодексом України права особи на оформлення права користування (власності) на землю.

5. Особливі характеристики ділянки.

Наявність будівель і споруд на ділянці:

Вільна від капітальної забудови

Інші особливості:

Рішенням Київської міської ради від 26.06.2003 № 549/709 земельна ділянка передана дочірньому підприємству "Анастасія Люкс" в оренду на 25 років для будівництва, експлуатації та обслуговування центру дозвілля на вул. Миколи Закревського, 33а (договір оренди земельної ділянки від 16.04.2004 № 62-6-00127). Рішенням Київради від 02.04.09 № 272/1328 «Про відміну рішень Київської міської ради» відмінено рішення Київради від 26.06.2003 № 549/709, рішенням Господарського суду України від 19.03.13 № 910/2383/13 розірвано договір оренди земельної ділянки від 16.04.2004 № 62-6-00127.

Інформація щодо державної реєстрації речових прав на нерухоме майно та їх обтяжень, відповідно до статті 126 Земельного кодексу України, в міському земельному кадастрі відсутня.

Рішенням Київради від 14.07.2016 № 717/717 зазначеній земельній ділянці площею 0,36 га надано статус скверу.

Відповідно до Генерального плану м. Києва до 2020 року, земельна ділянка за функціональним призначенням належить до територій багатоповерхової житлової забудови та частково до вулиць та доріг (витяг з містобудівного кадастру від 11.07.2018 № 5395/0/12-53/12-03-18).

Відводиться із земель комунальної власності територіальної громади міста Києва.

Детальний план території відсутній.

Рішенням Київради від 20.12.2017 № 789/3796 надано комунальному підприємству по утриманню зелених насаджень Деснянського району м. Києва дозвіл на розроблення проекту землеустрою щодо відведення земельної ділянки на вул. Миколи Закревського (між будинками № 33, 35 та 37) у Деснянському районі м. Києва для утримання та благоустрою зелених зон і зелених насаджень та обслуговування території скверу.

6. Стан нормативно-правової бази у даній сфері правового регулювання.

Загальні засади та порядок отримання дозволу на розроблення документації із землеустрою визначено ст. 9, 123 Земельного кодексу України.

7. Фінансово-економічне обґрунтування.

Реалізація рішення не потребує додаткових витрат міського бюджету.

8. Прогноз соціально-економічних та інших наслідків прийняття рішення.

Наслідками прийняття розробленого проекту рішення стане:

- реалізація зацікавленою особою своїх прав щодо використання земельної ділянки;

Доповідач: директор Департаменту земельних ресурсів П.Оленич

директор Департаменту
земельних ресурсів **П.Оленич**

Додаток
до рішення Київської міської ради
від _____ № _____

План-схема
до згоди на розроблення проекту землеустрою щодо відведення земельної ділянки

клопотання	**- від 25.06.2018 № К-34740**
код земельної ділянки	**- 62:019:0205к**
юридична/фізична особа	**- Київське комунальне об'єднання зеленого будівництва та експлуатації зелених насаджень міста "Київзеленбуд"**
адреса земельної ділянки	**- м. Київ, р-н Деснянський, вул. Миколи Закревського (між будинками № 33, 35 та 37)**
вид землекористування	**- постійне користування**
вид використання земельної ділянки	**- для утримання та благоустрою зелених зон і зелених насаджень та обслуговування скверу**
орієнтовний розмір	**- 0,36 га**

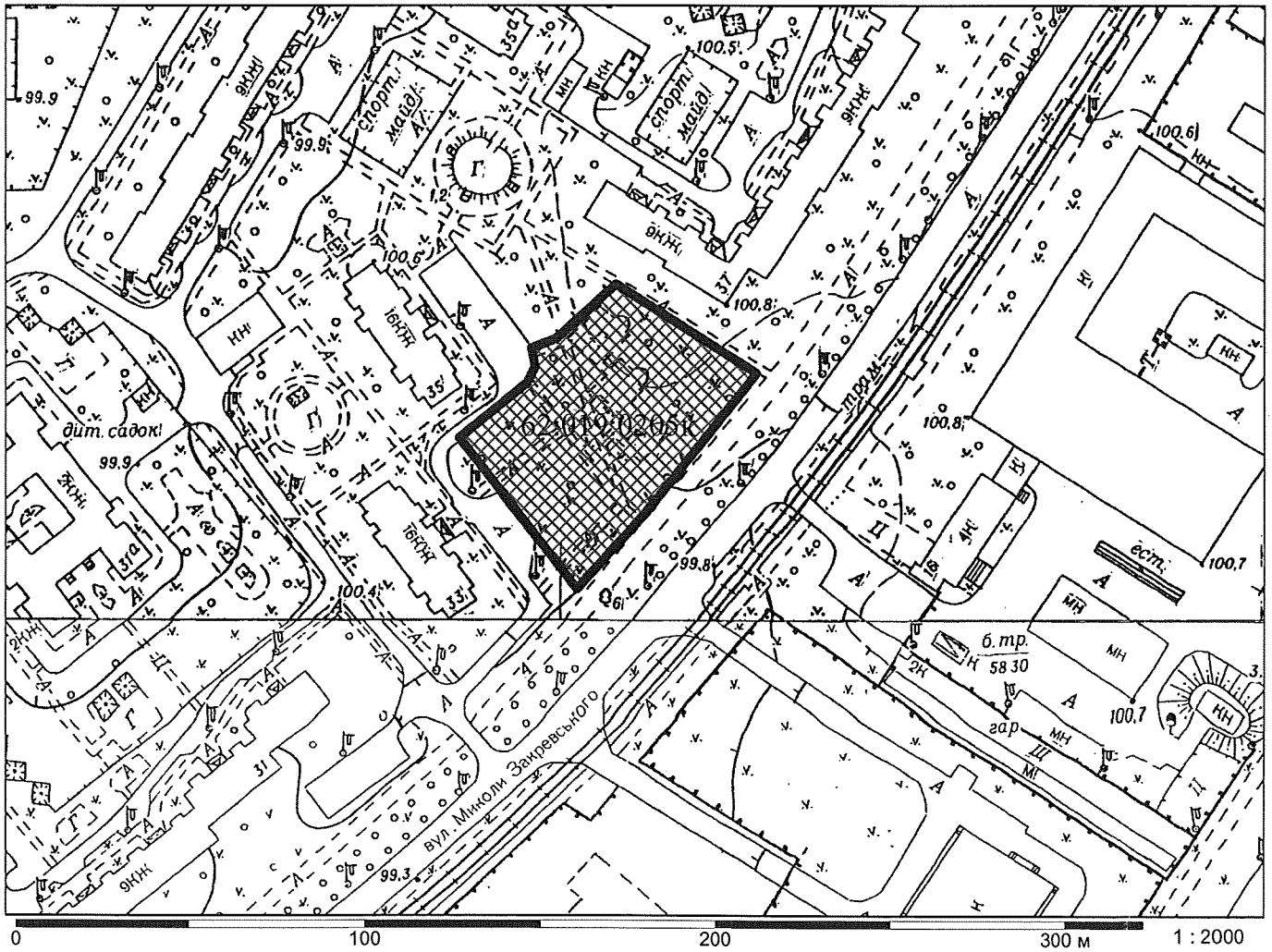

Київський міський голова В.Кличко

23.

08/231-2827/пр
12.09.2018

КИЇВСЬКА МІСЬКА РАДА

VI сесія VIII скликання

РІШЕННЯ

_____№_____

Про надання дозволу на розроблення проекту землеустрою щодо відведення земельних ділянок Київському комунальному об'єднанню зеленого будівництва та експлуатації зелених насаджень міста "Київзеленбуд" біля насосної станції в с.Троєщина у Деснянському районі м. Києва для утримання та благоустрою зелених зон і зелених насаджень та обслуговування озелененої території

Київська міська рада
Департамент земельних ресурсів
Код земельної ділянки:

62:202:0223
62:202:0224

Проект рішення (екз.1)
ПР-17396
до справи
К-34738

2 347015 073963

Розглянувши клопотання про надання дозволу на розроблення проекту землеустрою щодо відведення земельних ділянок Київському комунальному об'єднанню зеленого будівництва та експлуатації зелених насаджень міста "Київзеленбуд" біля насосної станції в с.Троєщина у Деснянському районі м. Києва та додані документи, керуючись статтями 9, 123 Земельного кодексу України, Законом України „Про внесення змін до деяких законодавчих актів України щодо розмежування земель державної та комунальної власності", пунктом 34 частини 1 статті 26 Закону України „Про місцеве самоврядування в Україні", Київська міська рада

ВИРІШИЛА:

1. Надати дозвіл на розроблення проекту землеустрою щодо відведення земельних ділянок Київському комунальному об'єднанню зеленого будівництва та експлуатації зелених насаджень міста "Київзеленбуд" біля насосної станції в с.Троєщина у Деснянському районі м. Києва орієнтовними площами 0,77 га; 1,21 га (земельні ділянки комунальної власності територіальної громади міста Києва) в постійне користування для утримання та благоустрою зелених зон і зелених насаджень та обслуговування озелененої території згідно з план-схемою (додаток до рішення) (К-34738).

2. Контроль за виконанням цього рішення покласти на постійну комісію Київської міської ради з питань містобудування, архітектури та землекористування.

Київський міський голова В.Кличко

ПОДАННЯ:

Заступник голови
виконавчого органу Київської міської ради
(Київської міської державної адміністрації) О.Спасибко

Директор Департаменту земельних ресурсів
виконавчого органу Київської міської ради
(Київської міської державної адміністрації) П.Оленич

Начальник управління аналітично-правової
роботи Департаменту земельних ресурсів
виконавчого органу Київської міської ради
(Київської міської державної адміністрації) А.Гавриш

ПОГОДЖЕНО:

Постійна комісія Київської міської ради
з питань містобудування, архітектури та
землекористування

Голова комісії О.Міщенко

Секретар комісії І.Картавий

Начальник управління
правового забезпечення діяльності
Київської міської ради В.Слончак

Постійна комісія Київської міської ради
з питань екологічної політики

Голова К.Яловий

Секретар О.Новіков

ПОЯСНЮВАЛЬНА ЗАПИСКА

№ ПЗ-31985/2 від 27.07.2018

до проекту рішення Київської міської ради:

Про надання дозволу на розроблення проекту землеустрою щодо відведення земельних ділянок Київському комунальному об'єднанню зеленого будівництва та експлуатації зелених насаджень міста "Київзеленбуд" біля насосної станції в с.Троєщина у Деснянському районі м. Києва для утримання та благоустрою зелених зон і зелених насаджень та обслуговування озелененої території

До справи
№ К-34738

2 347017 809904

1. Юридична особа:

Назва	***Київське комунальне об'єднання зеленого будівництва та експлуатації зелених насаджень міста "Київзеленбуд"***
Перелік засновників (учасників) юридичної особи	***КИЇВСЬКА МІСЬКА ДЕРЖАВНА АДМІНІСТРАЦІЯ*** ***Код ЄДРПОУ засновника: 00022527*** ***Адреса засновника: 01044, м.Київ, Шевченківський район, вул. Хрещатик, 36*** ***Керівник та інші особи, які можуть вчиняти дії від імені юридичної особи:*** ***Наконечний Михайло Васильович керівник з 31.08.2016***
Кінцевий бенефіціарний власник (контролер)	***відсутній***
Клопотання	***від 25.06.2018 № К-34738***

2. Відомості про земельні ділянки (кадастрові №№ 8000000000:62:202:0223к; 8000000000:62:202:0224к)

Місце розташування (адреса)	***м. Київ, р-н Деснянський, озеленені території біля насосної станції в с.Троєщина***
Площа	***0,77 га| 1,21 га***
Вид та термін користування	***Постійне користування***
Вид використання	***для утримання та благоустрою зелених зон і зелених насаджень та обслуговування озелененої території***

3. Обґрунтування прийняття рішення

На клопотання зацікавленої особи відповідно до ст. 9, 123 Земельного кодексу України та Порядку набуття прав на землю із земель комунальної власності у місті Києві, затвердженого рішенням Київради від 20.04.2017 № 241/2463, Департаментом земельних ресурсів виконавчого органу Київської міської ради (Київської міської державної адміністрації) розроблено проект рішення Київської міської ради.

4. Мета прийняття рішення.

Метою прийняття рішення є забезпечення реалізації встановленого Земельним кодексом України права особи на оформлення права користування (власності) на землю.

5. Особливі характеристики ділянки.

Наявність будівель і споруд на ділянці:

Вільна від капітальної забудови

Інші особливості:

Земельні ділянки входять до озеленених територій загального користування відповідно до Програми комплексного розвитку зеленої зони м. Києва до 2010 р. та концепції формування зелених насаджень в центральній частині міста, яку затверджено рішенням Київської міської ради від 19.07.2005 № 806/3381.
Відповідно до Генерального плану міста, затвердженого рішенням Київради від 28.03.2002 № 370/1804, територія за функціональним призначенням належить до території зелених насаджень загального користування (витяг з містобудівного кадастру Києва від 11.07.2018 № 5387/0/12-53/12-03-18). Відводиться із земель комунальної власності територіальної громади міста Києва. Детальний план території відсутній.

6. Стан нормативно-правової бази у даній сфері правового регулювання.

Загальні засади та порядок отримання дозволу на розроблення документації із землеустрою визначено ст. 9, 123 Земельного кодексу України.

7. Фінансово-економічне обґрунтування.

Реалізація рішення не потребує додаткових витрат міського бюджету.

8. Прогноз соціально-економічних та інших наслідків прийняття рішення.

Наслідками прийняття розробленого проекту рішення стане:
- реалізація зацікавленою особою своїх прав щодо використання земельної ділянки;

Доповідач: директор Департаменту земельних ресурсів П.Оленич

директор Департаменту
земельних ресурсів **П.Оленич**

Додаток
до рішення Київської міської ради
від _____ № _____

План-схема
до згоди на розроблення проекту землеустрою щодо відведення земельної ділянки

клопотання	**- від 25.06.2018 № К-34738**
код земельної ділянки	**- 62:202:0223к| 62:202:0224к**
юридична/фізична особа	**- Київське комунальне об'єднання зеленого будівництва та експлуатації зелених насаджень міста "Київзеленбуд"**
адреса земельної ділянки	**- м. Київ, р-н Деснянський, озеленені території біля насосної станції в с.Троєщина**
вид землекористування	**- постійне користування**
вид використання земельної ділянки	**- для утримання та благоустрою зелених зон і зелених насаджень та обслуговування озелененої території**
орієнтовний розмір	**- 0,77 га| 1,21 га**

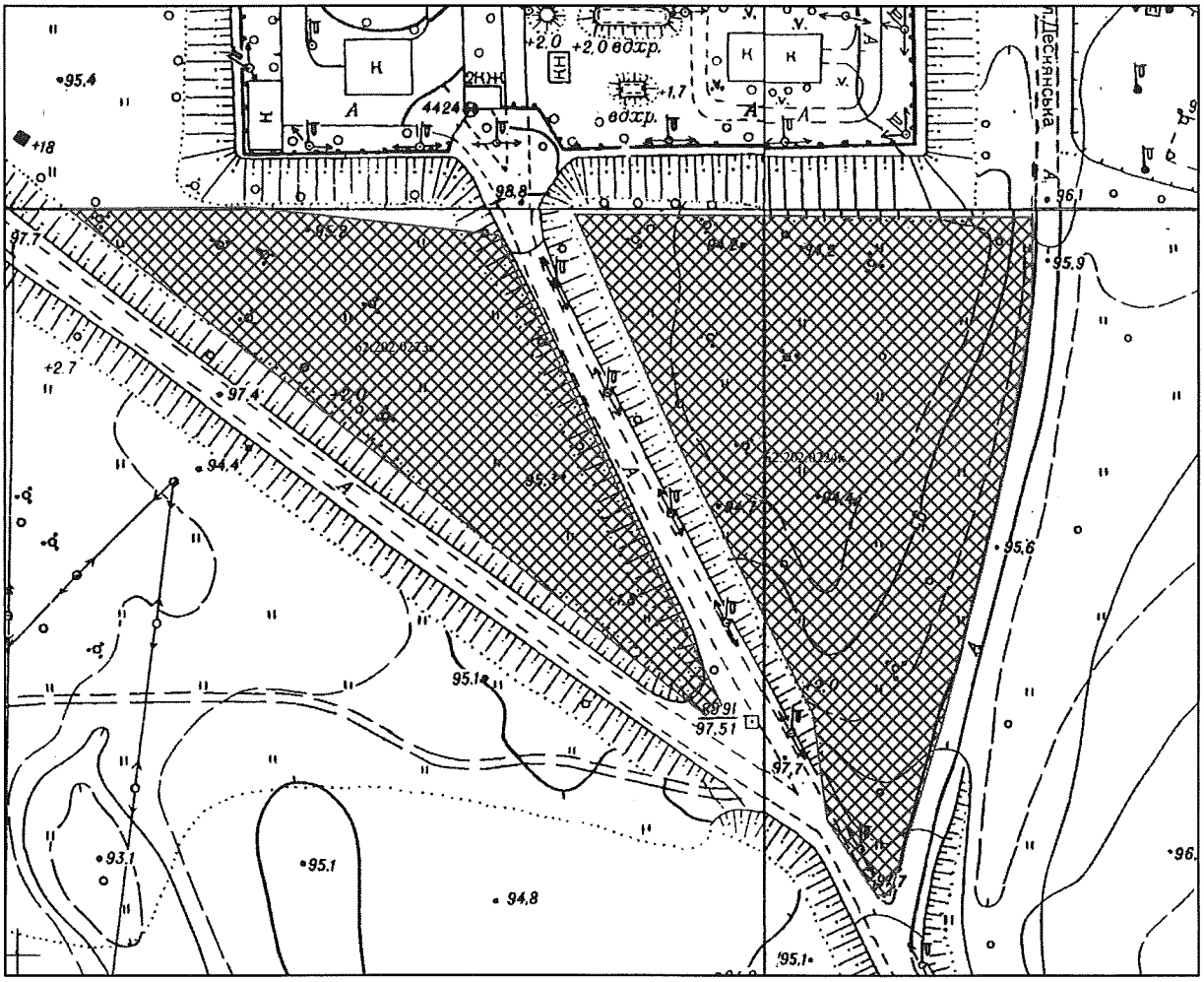

Київський міський голова В.Кличко

24.

08/231-2828/ПР
12.09.2018

КИЇВСЬКА МІСЬКА РАДА

VI сесія VIII скликання

РІШЕННЯ

_____№_____

Київська міська рада
Департамент земельних ресурсів
Код земельної ділянки:
76:013:0069

Проект рішення (екз.1)
ПР-17427
до справи
К-34852

2 347015 074274

Про надання дозволу на розроблення проекту землеустрою щодо відведення земельної ділянки Київському комунальному об'єднанню зеленого будівництва та експлуатації зелених насаджень міста "Київзеленбуд" на вул. Івана Франка у Шевченківському районі м.Києва для утримання та експлуатації зелених насаджень

Розглянувши клопотання про надання дозволу на розроблення проекту землеустрою щодо відведення земельної ділянки Київському комунальному об'єднанню зеленого будівництва та експлуатації зелених насаджень міста "Київзеленбуд" на вул. Івана Франка у Шевченківському районі м.Києва та додані документи, керуючись статтями 9, 123 Земельного кодексу України, Законом України „Про внесення змін до деяких законодавчих актів України щодо розмежування земель державної та комунальної власності", пунктом 34 частини 1 статті 26 Закону України „Про місцеве самоврядування в Україні", Київська міська рада

ВИРІШИЛА:

1. Надати дозвіл на розроблення проекту землеустрою щодо відведення земельної ділянки Київському комунальному об'єднанню зеленого будівництва та експлуатації зелених насаджень міста "Київзеленбуд" на вул. Івана Франка у Шевченківському районі м.Києва орієнтовною площею 0,48 га (земельна ділянка комунальної власності територіальної громади міста Києва) в постійне користування для утримання та експлуатації зелених насаджень згідно з план-схемою (додаток до рішення) (К-34852).

2. Контроль за виконанням цього рішення покласти на постійну комісію Київської міської ради з питань містобудування, архітектури та землекористування.

Київський міський голова В.Кличко

ПОДАННЯ:

Заступник голови Київської міської державної адміністрації О.Спасибко

Директор Департаменту земельних ресурсів виконавчого органу Київської міської ради (Київської міської державної адміністрації) П.Оленич

Начальник управління аналітично-правової роботи Департаменту земельних ресурсів виконавчого органу Київської міської ради (Київської міської державної адміністрації) А.Гавриш

ПОГОДЖЕНО:

Постійна комісія Київської міської ради з питань містобудування, архітектури та землекористування

Голова комісії О.Міщенко

Секретар комісії І.Картавий

Начальник управління правового забезпечення діяльності Київської міської ради В.Слончак

Постійна комісія Київської міської ради з питань екологічної політики

Голова комісії К.Яловий

Секретар О.Новіков

ПОЯСНЮВАЛЬНА ЗАПИСКА

№ ПЗ-32408/2 від 30.07.2018

до проекту рішення Київської міської ради:

Про надання дозволу на розроблення проекту землеустрою щодо відведення земельної ділянки Київському комунальному об'єднанню зеленого будівництва та експлуатації зелених насаджень міста "Київзеленбуд" на вул. Івана Франка у Шевченківському районі м.Києва для утримання та експлуатації зелених насаджень

До справи
№ К-34852

2 347017 809690

1. Юридична особа:

Назва	***Київське комунальне об'єднання зеленого будівництва та експлуатації зелених насаджень міста "Київзеленбуд"***
Перелік засновників (учасників) юридичної особи	***КИЇВСЬКА МІСЬКА ДЕРЖАВНА АДМІНІСТРАЦІЯ*** ***Код ЄДРПОУ засновника: 00022527*** ***Адреса засновника: 01044, м.Київ, Шевченківський район, ВУЛИЦЯ ХРЕЩАТИК, будинок 36*** ***Генеральний директор-Бєлоусова Наталія Миколаївна***
Кінцевий бенефіціарний власник (контролер)	-
Клопотання	***від 05.07.2018 № К-34852***

2. Відомості про земельну ділянку (кадастровий № 8000000000:76:013:0069к)

Місце розташування (адреса)	***м. Київ, р-н Шевченківський, вул. Івана Франка***
Площа	***0,48 га***
Вид та термін користування	***Постійне користування***
Вид використання	***для утримання та експлуатації зелених насаджень***

3. Обґрунтування прийняття рішення

На клопотання зацікавленої особи відповідно до ст. 9, 123 Земельного кодексу України та Порядку набуття прав на землю із земель комунальної власності у місті Києві, затвердженого рішенням Київради від 20.04.2017 № 241/2463, Департаментом земельних ресурсів виконавчого органу Київської міської ради (Київської міської державної адміністрації) розроблено проект рішення Київської міської ради.

4. Мета прийняття рішення.

Метою прийняття рішення є забезпечення реалізації встановленого Земельним кодексом України права особи на оформлення права користування (власності) на землю.

5. Особливі характеристики ділянки.

Наявність будівель і споруд на ділянці:

Вільна від капітальної забудови

Інші особливості:

Земельна ділянка передбачена до відведення із земель комунальної власності територіальної громади міста Києва. Земельна ділянка розташована поза межами зелених зон м. Києва. ДПТ на вказану територію відсутній. Відповідно до Генерального плану м. Києва - території житлової середньо- та малоповерхової забудови.

6. Стан нормативно-правової бази у даній сфері правового регулювання.

Загальні засади та порядок отримання дозволу на розроблення документації із землеустрою визначено ст. 9, 123 Земельного кодексу України.

7. Фінансово-економічне обґрунтування.

Реалізація рішення не потребує додаткових витрат міського бюджету.

8. Прогноз соціально-економічних та інших наслідків прийняття рішення.

Наслідками прийняття розробленого проекту рішення стане:

- реалізація зацікавленою особою своїх прав щодо використання земельної ділянки;

Доповідач: директор Департаменту земельних ресурсів П.Оленич

директор Департаменту
земельних ресурсів **П.Оленич**

Додаток
до рішення Київської міської ради
від _____ № _____

План-схема
до згоди на розроблення проекту землеустрою щодо відведення земельної ділянки

клопотання **- від 05.07.2018 № К-34852**

код земельної ділянки **- 76:013:0069к**

юридична/фізична особа **- Київське комунальне об'єднання зеленого будівництва та експлуатації зелених насаджень міста "Київзеленбуд"**

адреса земельної ділянки **- м. Київ, р-н Шевченківський, вул. Івана Франка**

вид землекористування **- постійне користування**

вид використання земельної ділянки **- для утримання та експлуатації зелених насаджень**

орієнтовний розмір **- 0,48 га**

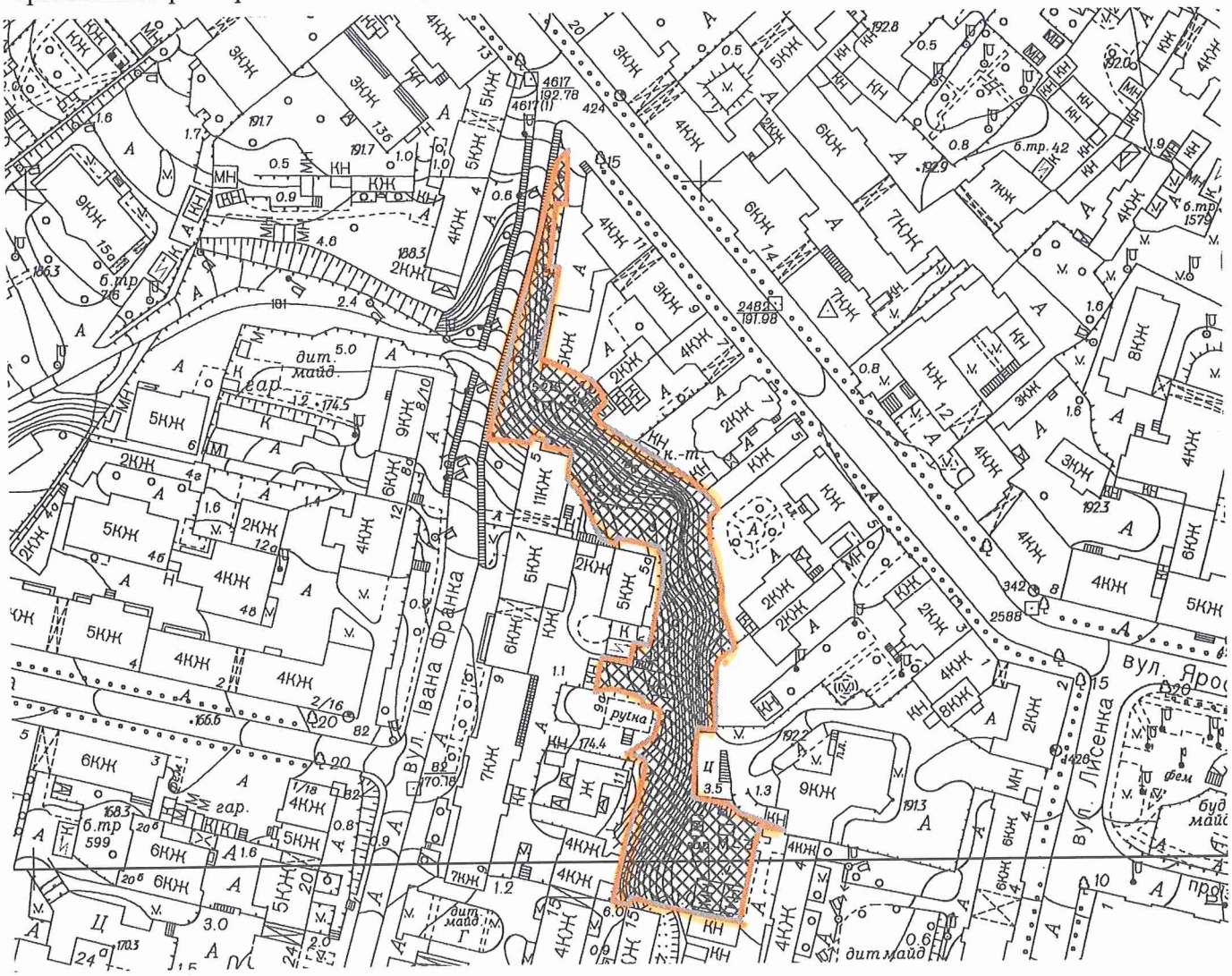

Київський міський голова В.Кличко

08/231-2832/ПР
12.09.2018

25.

КИЇВСЬКА МІСЬКА РАДА

VI сесія VIII скликання

РІШЕННЯ

_____№_____

Про надання дозволу на розроблення проекту землеустрою щодо відведення земельної ділянки Київському комунальному об'єднанню зеленого будівництва та експлуатації зелених насаджень міста "Київзеленбуд" на вул. Оноре де Бальзака, 12 у Деснянському районі м. Києва для утримання та благоустрою зелених зон і зелених насаджень та обслуговування скверу

Київська міська рада
Департамент земельних ресурсів
Код земельної ділянки
62:003:0028

Проект рішення (екз.1)
ПР-17406
до справи
К-34641

2 347015 074069

Розглянувши клопотання про надання дозволу на розроблення проекту землеустрою щодо відведення земельної ділянки Київському комунальному об'єднанню зеленого будівництва та експлуатації зелених насаджень міста "Київзеленбуд" на вул. Оноре де Бальзака, 12 у Деснянському районі м. Києва та додані документи, керуючись статтями 9, 123 Земельного кодексу України, Законом України „Про внесення змін до деяких законодавчих актів України щодо розмежування земель державної та комунальної власності", пунктом 34 частини 1 статті 26 Закону України „Про місцеве самоврядування в Україні", Київська міська рада

ВИРІШИЛА:

1. Надати дозвіл на розроблення проекту землеустрою щодо відведення земельної ділянки Київському комунальному об'єднанню зеленого будівництва та експлуатації зелених насаджень міста "Київзеленбуд" на вул. Оноре де Бальзака, 12 у Деснянському районі м. Києва орієнтовною площею 0,23 га (земельна ділянка комунальної власності територіальної громади міста Києва) в постійне користування для утримання та благоустрою зелених зон і зелених насаджень та обслуговування скверу згідно з план-схемою (додаток до рішення) (К-34641).

2. Контроль за виконанням цього рішення покласти на постійну комісію Київської міської ради з питань містобудування, архітектури та землекористування.

Київський міський голова В.Кличко

ПОДАННЯ:

Заступник голови
виконавчого органу Київської міської ради
(Київської міської державної адміністрації) О.Спасибко

Директор Департаменту земельних ресурсів
виконавчого органу Київської міської ради
(Київської міської державної адміністрації) П.Оленич

Начальник управління аналітично-правової
роботи Департаменту земельних ресурсів
виконавчого органу Київської міської ради
(Київської міської державної адміністрації) А.Гавриш

ПОГОДЖЕНО:

Постійна комісія Київської міської ради
з питань містобудування, архітектури та
землекористування

Голова комісії О.Міщенко

Секретар комісії І.Картавий

Начальник управління
правового забезпечення діяльності
Київської міської ради В.Слончак

Постійна комісія Київської міської ради
з питань екологічної політики

Голова К.Яловий

Секретар О.Новіков

ПОЯСНЮВАЛЬНА ЗАПИСКА

№ ПЗ-31880/2 від 27.07.2018

до проекту рішення Київської міської ради:

Про надання дозволу на розроблення проекту землеустрою щодо відведення земельної ділянки Київському комунальному об'єднанню зеленого будівництва та експлуатації зелених насаджень міста "Київзеленбуд" на вул. Оноре де Бальзака, 12 у Деснянському районі м. Києва для утримання та благоустрою зелених зон і зелених насаджень та обслуговування скверу

До справи
№ К-34641

2 347017 809898

1. Юридична особа:

Назва	***Київське комунальне об'єднання зеленого будівництва та експлуатації зелених насаджень міста "Київзеленбуд"***
Перелік засновників (учасників) юридичної особи	***КИЇВСЬКА МІСЬКА ДЕРЖАВНА АДМІНІСТРАЦІЯ*** ***Код ЄДРПОУ засновника: 00022527*** ***Адреса засновника: 01044, м.Київ, Шевченківський район, вул. Хрещатик, 36*** ***Керівник та інші особи, які можуть вчиняти дії від імені юридичної особи:*** ***Наконечний Михайло Васильович керівник з 31.08.2016***
Кінцевий бенефіціарний власник (контролер)	***відсутній***
Клопотання	***від 18.06.2018 № К-34641***

2. Відомості про земельну ділянку (кадастровий № 8000000000:62:003:0028к)

Місце розташування (адреса)	***м. Київ, р-н Деснянський, сквер на вул.Оноре де Бальзака, 12***
Площа	***0,23 га***
Вид та термін користування	***Постійне користування***
Вид використання	***для утримання та благоустрою зелених зон і зелених насаджень та обслуговування скверу***

3. Обґрунтування прийняття рішення

На клопотання зацікавленої особи відповідно до ст. 9, 123 Земельного кодексу України та Порядку набуття прав на землю із земель комунальної власності у місті Києві, затвердженого рішенням Київради від 20.04.2017 № 241/2463, Департаментом земельних ресурсів виконавчого органу Київської міської ради (Київської міської державної адміністрації) розроблено проект рішення Київської міської ради.

4. Мета прийняття рішення.

Метою прийняття рішення є забезпечення реалізації встановленого Земельним кодексом України права особи на оформлення права користування (власності) на землю.

5. Особливі характеристики ділянки.

Наявність будівель і споруд на ділянці:

Вільна від капітальної забудови

Інші особливості:

Рішенням Київради від 10.11.2016 № 348/1352 зазначеній земельній ділянці площею 0,23 га надано статус скверу. Також, рішенням Київради від 20.12.2017 № 790/3797 комунальному підприємству по утриманню зелених насаджень Деснянського району м.Києва надано дозвіл на розроблення проекту землеустрою щодо відведення земельної ділянки на вул. Оноре де Бальзака, 12 площею 0,23 га для утримання та благоустрою зелених зон і зелених насаджень та обслуговування території скверу (К-29419).
Земельна ділянка не входить до озеленених територій загального користування відповідно до Програми комплексного розвитку зеленої зони м. Києва до 2010 р. та концепції формування зелених насаджень в центральній частині міста, яку затверджено рішенням Київської міської ради від 19.07.2005 № 806/3381.
Відповідно до Генерального плану міста, затвердженого рішенням Київради від 28.03.2002 № 370/1804, територія за функціональним призначенням належить до території багатоповерхової житлової забудови (витяг з містобудівного кадастру Києва від 26.06.2018 № 4998/0/12-53/12-03-18). Відводиться із земель комунальної власності територіальної громади міста Києва.
Детальний план території відсутній.

6. Стан нормативно-правової бази у даній сфері правового регулювання.

Загальні засади та порядок отримання дозволу на розроблення документації із землеустрою визначено ст. 9, 123 Земельного кодексу України.

7. Фінансово-економічне обґрунтування.

Реалізація рішення не потребує додаткових витрат міського бюджету.

8. Прогноз соціально-економічних та інших наслідків прийняття рішення.

Наслідками прийняття розробленого проекту рішення стане:
- реалізація зацікавленою особою своїх прав щодо використання земельної ділянки;

Доповідач: директор Департаменту земельних ресурсів П.Оленич

директор Департаменту
земельних ресурсів **П.Оленич**

Додаток
до рішення Київської міської ради
від _____ № _____

План-схема
до згоди на розроблення проекту землеустрою щодо відведення земельної ділянки

клопотання	**- від 18.06.2018 № К-34641**
код земельної ділянки	**- 62:003:0028к**
юридична/фізична особа	**- Київське комунальне об'єднання зеленого будівництва та експлуатації зелених насаджень міста "Київзеленбуд"**
адреса земельної ділянки	**- м. Київ, р-н Деснянський, сквер на вул.Оноре де Бальзака, 12**
вид землекористування	**- постійне користування**
вид використання земельної ділянки	**- для утримання та благоустрою зелених зон і зелених насаджень та обслуговування скверу**
орієнтовний розмір	**- 0,23 га**

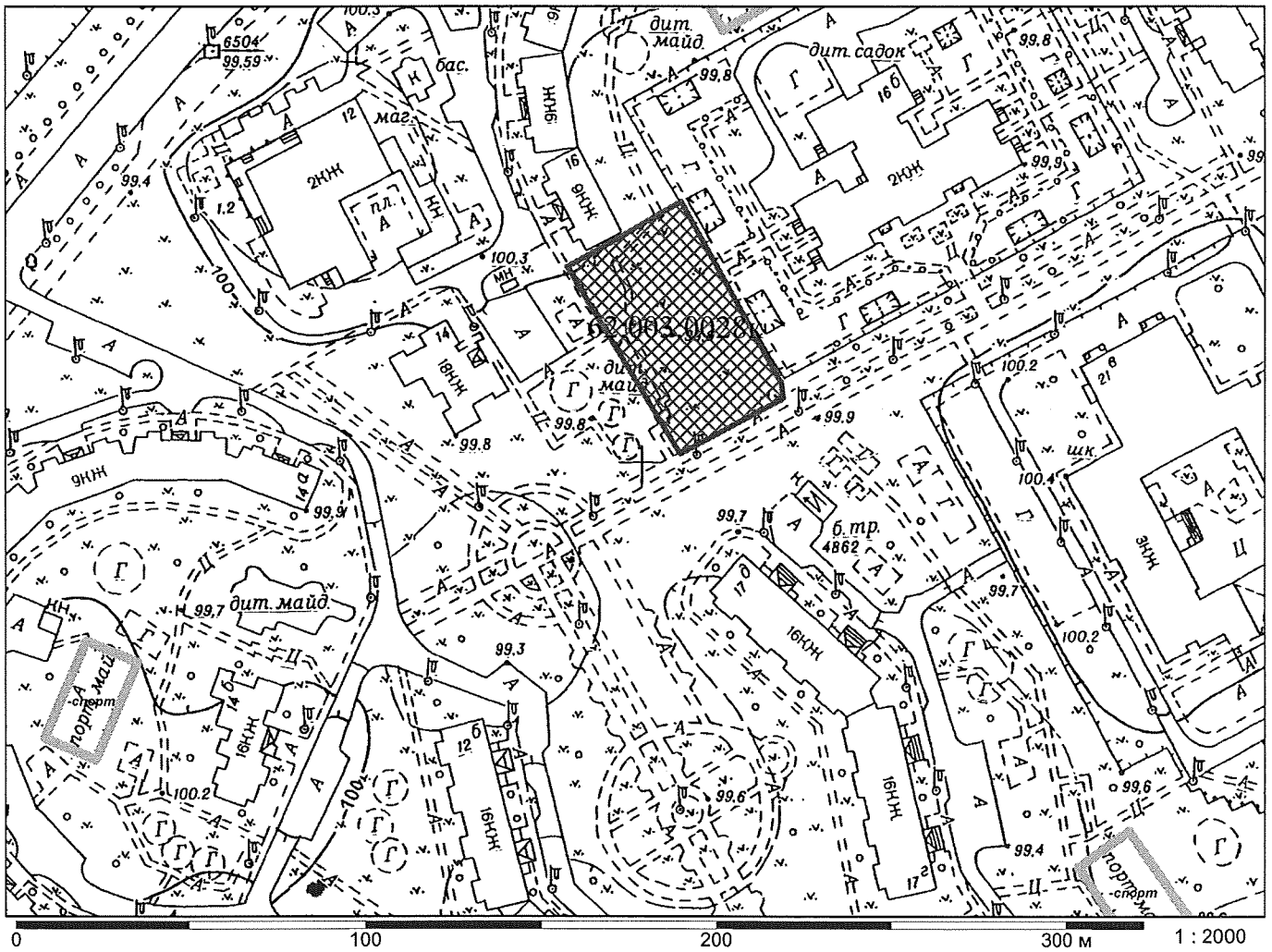

Київський міський голова В.Кличко

26.

08/231-2989/ПР
20.09.2018

КИЇВСЬКА МІСЬКА РАДА

VI сесія VIII скликання

РІШЕННЯ

_____№_____

Про надання дозволу на розроблення проекту землеустрою щодо відведення земельної ділянки Київському комунальному об'єднанню зеленого будівництва та експлуатації зелених насаджень міста "Київзеленбуд" на розі вулиць Мельникова та Пугачова у Шевченківському районі м. Києва для утримання та експлуатації сверу

Київська міська рада
Департамент земельних ресурсів
Код земельної ділянки:
91:005:0059

Проект рішення (екз.1)
ПР-17515
до справи
К-34847

2 347015 075158

Розглянувши клопотання про надання дозволу на розроблення проекту землеустрою щодо відведення земельної ділянки Київському комунальному об'єднанню зеленого будівництва та експлуатації зелених насаджень міста "Київзеленбуд" на розі вулиць Мельникова та Пугачова у Шевченківському районі м. Києва та додані документи, керуючись статтями 9, 123 Земельного кодексу України, Законом України „Про внесення змін до деяких законодавчих актів України щодо розмежування земель державної та комунальної власності", пунктом 34 частини 1 статті 26 Закону України „Про місцеве самоврядування в Україні", Київська міська рада

ВИРІШИЛА:

1. Надати дозвіл на розроблення проекту землеустрою щодо відведення земельної ділянки Київському комунальному об'єднанню зеленого будівництва та експлуатації зелених насаджень міста "Київзеленбуд" на розі вулиць Мельникова та Пугачова у Шевченківському районі м. Києва орієнтовною площею 0,13 га (земельна ділянка комунальної власності територіальної громади міста Києва) в постійне користування для утримання та експлуатації сверу згідно з план-схемою (додаток до рішення) (К-34847).

2. Контроль за виконанням цього рішення покласти на постійну комісію Київської міської ради з питань містобудування, архітектури та землекористування.

Київський міський голова В.Кличко

ПОДАННЯ:

Заступник голови Київської міської державної адміністрації О.Спасибко

Директор Департаменту
земельних ресурсів
виконавчого органу Київської міської ради
(Київської міської державної адміністрації) П.Оленич

Начальник управління
аналітично-правової роботи
Департаменту земельних ресурсів
виконавчого органу Київської міської ради
(Київської міської державної адміністрації) А.Гавриш

ПОГОДЖЕНО:

Постійна комісія Київської міської ради
з питань містобудування, архітектури та
землекористування

О.Міщенко

Голова комісії

І.Картавий

Секретар комісії

Начальник управління
правового забезпечення діяльності
Київської міської ради В.Слончак

Постійна комісія Київської міської ради
з питань екологічної політики

Голова комісії К.Яловий

Секретар О.Новіков

ПОЯСНЮВАЛЬНА ЗАПИСКА

№ ПЗ-32400 від 30.07.2018

до проекту рішення Київської міської ради:

Про надання дозволу на розроблення проекту землеустрою щодо відведення земельної ділянки Київському комунальному об'єднанню зеленого будівництва та експлуатації зелених насаджень міста "Київзеленбуд" на розі вулиць Мельникова та Пугачова у Шевченківському районі м. Києва для утримання та експлуатації сверу

До справи
№ К-34847

2 347018 324000

1. Юридична особа:

Назва	***Київське комунальне об'єднання зеленого будівництва та експлуатації зелених насаджень міста "Київзеленбуд"***
Перелік засновників (учасників) юридичної особи	***КИЇВСЬКА МІСЬКА ДЕРЖАВНА АДМІНІСТРАЦІЯ*** ***Код ЄДРПОУ засновника: 00022527*** ***Адреса засновника: 01044, м.Київ, Шевченківський район, ВУЛИЦЯ ХРЕЩАТИК, будинок 36***
Кінцевий бенефіціарний власник (контролер)	-
Клопотання	***від 05.07.2018 № К-34847***

2. Відомості про земельну ділянку (кадастровий № 8000000000:91:005:0059к)

Місце розташування (адреса)	***м. Київ, р-н Шевченківський, ріг вулиць Мельникова та Пугачова***
Площа	***0,13 га***
Вид та термін користування	***Постійне користування***
Вид використання	***для утримання та експлуатації сверу***

3. Обґрунтування прийняття рішення

На клопотання зацікавленої особи відповідно до ст. 9, 123 Земельного кодексу України та Порядку набуття прав на землю із земель комунальної власності у місті Києві, затвердженого рішенням Київради від 20.04.2017 № 241/2463, Департаментом земельних ресурсів виконавчого органу Київської міської ради (Київської міської державної адміністрації) розроблено проект рішення Київської міської ради.

4. Мета прийняття рішення.

Метою прийняття рішення є забезпечення реалізації встановленого Земельним кодексом України права особи на оформлення права користування (власності) на землю.

5. Особливі характеристики ділянки.

Наявність будівель і споруд на ділянці:

Вільна від капітальної забудови

Інші особливості:

Земельна ділянка передбачена до відведення із земель комунальної власності територіальної громади міста Києва. Земельна ділянка вільна від капітальної забудови. Земельна ділянка розташована поза межами зелених зон м. Києва. ДПТ на вказану територію відсутній. Відповідно до Генерального плану м. Києва - частково житлової середньо- та малоповерхової забудови та частково територія вулиць та доріг.

6. Стан нормативно-правової бази у даній сфері правового регулювання.

Загальні засади та порядок отримання дозволу на розроблення документації із землеустрою визначено ст. 9, 123 Земельного кодексу України.

7. Фінансово-економічне обґрунтування.

Реалізація рішення не потребує додаткових витрат міського бюджету.

8. Прогноз соціально-економічних та інших наслідків прийняття рішення.

Наслідками прийняття розробленого проекту рішення стане:

- реалізація зацікавленою особою своїх прав щодо використання земельної ділянки;

Доповідач: директор Департаменту земельних ресурсів П.Оленич

директор Департаменту
земельних ресурсів **П.Оленич**

Додаток
до рішення Київської міської ради
від _____ № _____

План-схема
до згоди на розроблення проекту землеустрою щодо відведення земельної ділянки

клопотання	**- від 05.07.2018 № К-34847**
код земельної ділянки	**- 91:005:0059к**
юридична/фізична особа	**- Київське комунальне об'єднання зеленого будівництва та експлуатації зелених насаджень міста "Київзеленбуд"**
адреса земельної ділянки	**- м. Київ, р-н Шевченківський, ріг вулиць Мельникова та Пугачова**
вид землекористування	**- постійне користування**
вид використання земельної ділянки	**- для утримання та експлуатації сверу**
орієнтовний розмір	**- 0,13 га**

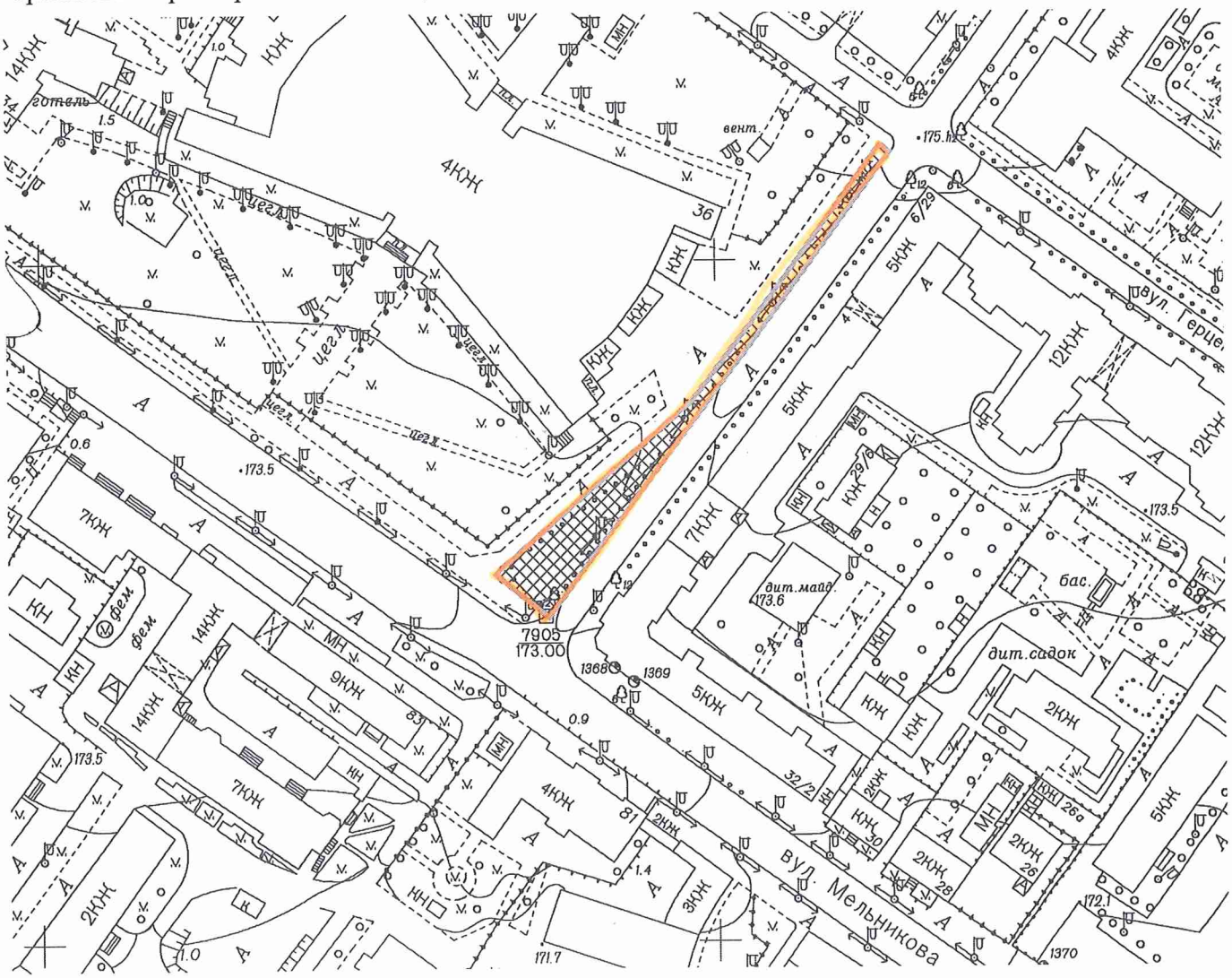

Київський міський голова В.Кличко

27.

08/231-2990/пр
20.09.2018

КИЇВСЬКА МІСЬКА РАДА

VI сесія VIII скликання

РІШЕННЯ

_____№_____

Про надання дозволу на розроблення проекту землеустрою щодо відведення земельної ділянки Київському комунальному об'єднанню зеленого будівництва та експлуатації зелених насаджень міста «Київзеленбуд» на бульв. Праці, 1/1 у Дніпровському районі м. Києва для утримання, обслуговування та експлуатації скверу

Київська міська рада
Департамент земельних ресурсів
Код земельної ділянки:
66:234:0026

Проект рішення (екз.1)
ПР-17477
до справи
К-35310

2 347015 074779

Розглянувши клопотання про надання дозволу на розроблення проекту землеустрою щодо відведення земельної ділянки Київському комунальному об'єднанню зеленого будівництва та експлуатації зелених насаджень міста «Київзеленбуд» на бульв. Праці, 1/1 у Дніпровському районі м. Києва та додані документи, керуючись статтями 9, 123 Земельного кодексу України, Законом України „Про внесення змін до деяких законодавчих актів України щодо розмежування земель державної та комунальної власності", пунктом 34 частини 1 статті 26 Закону України „Про місцеве самоврядування в Україні", Київська міська рада

ВИРІШИЛА:

1. Надати дозвіл на розроблення проекту землеустрою щодо відведення земельної ділянки Київському комунальному об'єднанню зеленого будівництва та експлуатації зелених насаджень міста «Київзеленбуд» на бульв. Праці, 1/1 у Дніпровському районі м. Києва орієнтовною площею 0,75 га (земельна ділянка комунальної власності територіальної громади міста Києва) в постійне користування для утримання, обслуговування та експлуатації скверу згідно з план-схемою (додаток до рішення) (К-35310).

2. Контроль за виконанням цього рішення покласти на постійну комісію Київської міської ради з питань містобудування, архітектури та землекористування.

Київський міський голова В.Кличко

виготовлено за допомогою ПК "Кадастр" Оператор Єлісєєв Андрій Дмитрович

ПОДАННЯ:

Заступник голови Київської
міської державної адміністрації О. Спасибко

Директор Департаменту земельних ресурсів
виконавчого органу Київської міської ради
(Київської міської державної адміністрації) П. Оленич

Начальник управління аналітично-правової
роботи Департаменту земельних ресурсів
виконавчого органу Київської міської ради
(Київської міської державної адміністрації) А. Гавриш

ПОГОДЖЕНО:

Постійна комісія Київської міської ради
з питань містобудування, архітектури та
землекористування

Голова комісії О.Міщенко

Секретар комісії І.Картавий

Постійна комісія Київської міської ради
з питань екологічної політики

Голова К. Яловий

Секретар О. Новіков

Начальник управління
правового забезпечення діяльності
Київської міської ради В.Слончак

ПОЯСНЮВАЛЬНА ЗАПИСКА

№ ПЗ-32940 від 21.08.2018

до проекту рішення Київської міської ради:

Про надання дозволу на розроблення проекту землеустрою щодо відведення земельної ділянки Київському комунальному об'єднанню зеленого будівництва та експлуатації зелених насаджень міста «Київзеленбуд» на бульв. Праці, 1/1 у Дніпровському районі м. Києва для утримання, обслуговування та експлуатації скверу

До справи
№ К-35310

2 347018 329401

1. Юридична особа:

Назва	***Київське комунальне об'єднання зеленого будівництва та експлуатації зелених насаджень міста "Київзеленбуд"***
Перелік засновників (учасників) юридичної особи	***КИЇВСЬКА МІСЬКА ДЕРЖАВНА АДМІНІСТРАЦІЯ*** ***Код ЄДРПОУ засновника: 00022527*** ***Адреса засновника: 01044, м.Київ, Шевченківський район, ВУЛИЦЯ ХРЕЩАТИК, будинок 36***
Кінцевий бенефіціарний власник (контролер)	–
Клопотання	***від 06.08.2018 № К-35310***

2. Відомості про земельну ділянку (кадастровий № 8000000000:66:234:0026к)

Місце розташування (адреса)	***м. Київ, р-н Дніпровський, сквер біля будинку райдержадміністрації (бульв.Праці, 1/1) у Дніпровському районі м.Києва***
Площа	***0,75 га***
Вид та термін користування	***Постійне користування***
Вид використання	***для утримання, обслуговування та експлуатації скверу***

3. Обґрунтування прийняття рішення

На клопотання зацікавленої особи відповідно до ст. 9, 123 Земельного кодексу України та Порядку набуття прав на землю із земель комунальної власності у місті Києві, затвердженого рішенням Київради від 20.04.2017 № 241/2463, Департаментом земельних ресурсів виконавчого органу Київської міської ради (Київської міської державної адміністрації) розроблено проект рішення Київської міської ради.

4. Мета прийняття рішення.

Метою прийняття рішення є забезпечення реалізації встановленого Земельним кодексом України права особи на оформлення права користування (власності) на землю.

5. Особливі характеристики ділянки.

Наявність будівель і споруд на ділянці:

Вільна від капітальної забудови , на ній знаходяться дерева та зелені насадження.

Інші особливості:

Земельна ділянка передбачена до відведення із земель комунальної власності територіальної громади м. Києва. Земельна ділянка входить до Програми розвитку зеленої зони м. Києва до 2010 року та концепції формування зелених насаджень в центральній частині міста, затвердженої рішенням Київської міської ради від 19.07.2005 № 806/3381 (термін дії якої продовжено до 2020 року відповідно до рішення Київської міської ради від 14.07.2016 № 729/729), як озеленені території загального користування м. Києва, що відповідають типологічним ознакам та планувальним вимогам (04-23 Біля будинку Дарницької РДА – 0,74 га).
Рішенням КМР від 26.09.2017 № 129/3136 надано дозвіл на розроблення проекту землеустрою щодо відведення земельних ділянок комунальному підприємству по утриманню зелених насаджень Дніпровського району м. Києва на бульв. Праці, 1/1 у Дніпровському районі м. Києва для утримання скверу.

6. Стан нормативно-правової бази у даній сфері правового регулювання.

Загальні засади та порядок отримання дозволу на розроблення документації із землеустрою визначено ст. 9, 123 Земельного кодексу України.

7. Фінансово-економічне обґрунтування.

Реалізація рішення не потребує додаткових витрат міського бюджету.

8. Прогноз соціально-економічних та інших наслідків прийняття рішення.

Наслідками прийняття розробленого проекту рішення стане:
- реалізація зацікавленою особою своїх прав щодо використання земельної ділянки;

Доповідач: директор Департаменту земельних ресурсів П.Оленич

директор Департаменту
земельних ресурсів **П.Оленич**

Додаток
до рішення Київської міської ради
від _____ № _____

План-схема
до згоди на розроблення проекту землеустрою щодо відведення земельної ділянки

клопотання	**- від 06.08.2018 № К-35310**
код земельної ділянки	**- 66:234:0026к**
юридична/фізична особа	**- Київське комунальне об'єднання зеленого будівництва та експлуатації зелених насаджень міста "Київзеленбуд"**
адреса земельної ділянки	**- м. Київ, р-н Дніпровський, сквер біля будинку райдержадміністрації (бульв.Праці, 1/1) у Дніпровському районі м.Києва**
вид землекористування	**- постійне користування**
вид використання земельної ділянки	**- для утримання, обслуговування та експлуатації скверу**
орієнтовний розмір	**- 0,75 га**

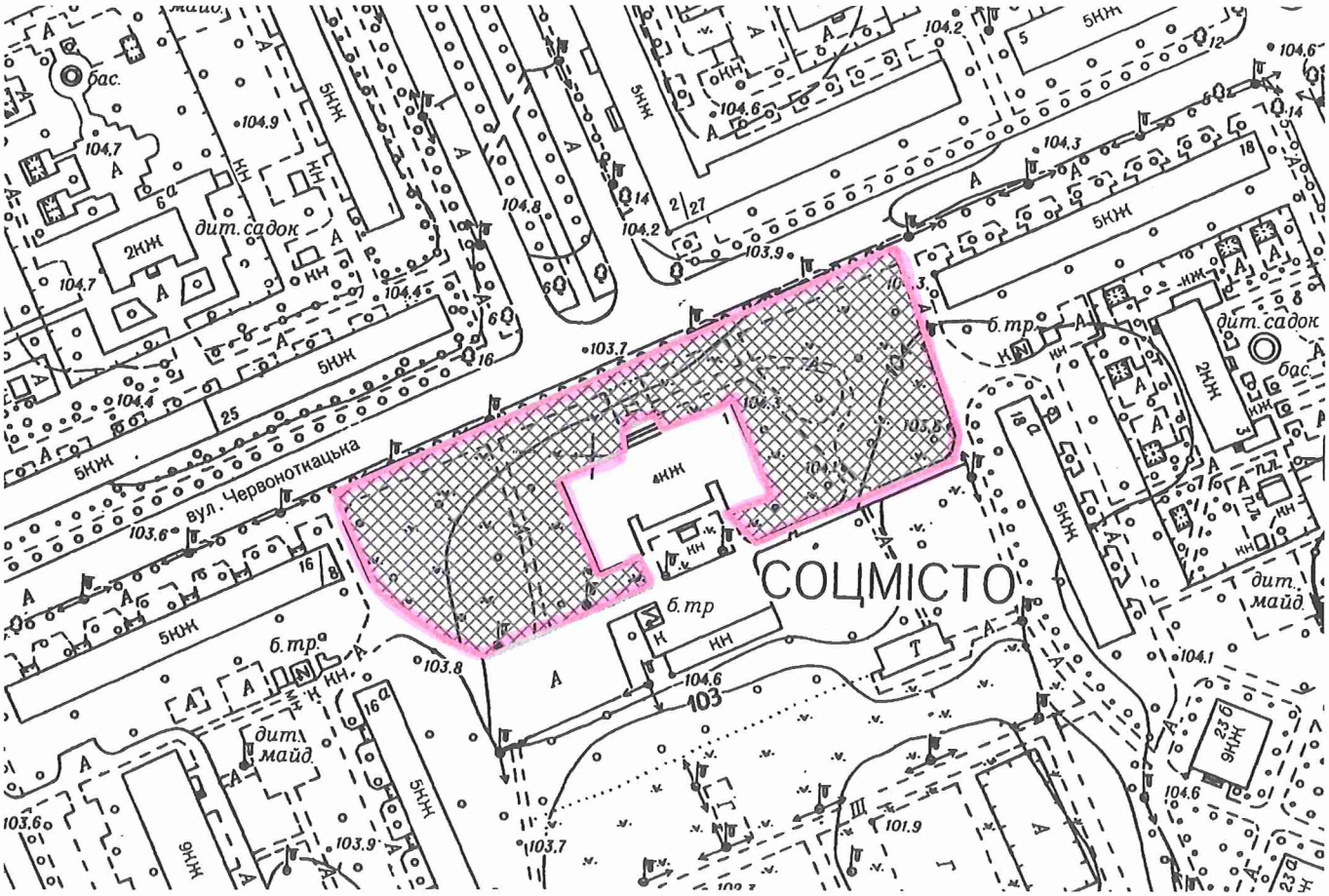

Київський міський голова В.Кличко

28.

08/231-2958/ПР
19.09.2018

КИЇВСЬКА МІСЬКА РАДА

VI сесія VIII скликання

РІШЕННЯ

_____№_____

Про надання дозволу на розроблення проекту землеустрою щодо відведення земельної ділянки Київському комунальному об'єднанню зеленого будівництва та експлуатації зелених насаджень міста "Київзеленбуд" на вул. Великій Васильківській, 89 у Печерському районі м. Києва для утримання та благоустрою зелених зон і зелених насаджень та обслуговування озелененої території

Київська міська рада
Департамент земельних ресурсів
Код земельної ділянки:
79:026:0031

Проект рішення (екз.1)
ПР-17504
до справи
К-35107

2 347015 075042

Розглянувши клопотання про надання дозволу на розроблення проекту землеустрою щодо відведення земельної ділянки Київському комунальному об'єднанню зеленого будівництва та експлуатації зелених насаджень міста "Київзеленбуд" на вул. Великій Васильківській, 89 у Печерському районі м. Києва та додані документи, керуючись статтями 9, 123 Земельного кодексу України, Законом України „Про внесення змін до деяких законодавчих актів України щодо розмежування земель державної та комунальної власності", пунктом 34 частини 1 статті 26 Закону України „Про місцеве самоврядування в Україні", Київська міська рада

ВИРІШИЛА:

1. Надати дозвіл на розроблення проекту землеустрою щодо відведення земельної ділянки Київському комунальному об'єднанню зеленого будівництва та експлуатації зелених насаджень міста "Київзеленбуд" на вул. Великій Васильківській, 89 у Печерському районі м. Києва орієнтовною площею 0,06 га (земельна ділянка комунальної власності територіальної громади міста Києва) в постійне користування для утримання та благоустрою зелених зон і зелених насаджень та обслуговування озелененої території згідно з план-схемою (додаток до рішення) (К-35107).

2. Контроль за виконанням цього рішення покласти на постійну комісію Київської міської ради з питань містобудування, архітектури та землекористування.

Київський міський голова В.Кличко

ПОДАННЯ:

Заступник голови Київської міської державної адміністрації — О.Спасибко

Директор Департаменту земельних ресурсів виконавчого органу Київської міської ради (Київської міської державної адміністрації) — П.Оленич

Начальник управління аналітично-правової роботи Департаменту земельних ресурсів виконавчого органу Київської міської ради (Київської міської державної адміністрації) — А.Гавриш

ПОГОДЖЕНО:

Постійна комісія Київської міської ради з питань містобудування, архітектури та землекористування

Голова — О.Міщенко

Секретар — І.Картавий

Начальник управління правового забезпечення діяльності Київської міської ради — В. Слончак

Постійна комісія Київської міської ради з питань екологічної політики

Голова — К. Яловий

Секретар — О. Новіков

ПОЯСНЮВАЛЬНА ЗАПИСКА

№ ПЗ-32748/1 від 10.08.2018

до проекту рішення Київської міської ради:

Про надання дозволу на розроблення проекту землеустрою щодо відведення земельної ділянки Київському комунальному об'єднанню зеленого будівництва та експлуатації зелених насаджень міста "Київзеленбуд" на вул. Великій Васильківській, 89 у Печерському районі м. Києва для утримання та благоустрою зелених зон і зелених насаджень та обслуговування озелененої території

До справи
№ К-35107

2 347017 810108

1. Юридична особа:

Назва	***Київське комунальне об'єднання зеленого будівництва та експлуатації зелених насаджень міста "Київзеленбуд"***
Перелік засновників (учасників) юридичної особи	***КИЇВСЬКА МІСЬКА ДЕРЖАВНА АДМІНІСТРАЦІЯ Код ЄДРПОУ засновника: 00022527 Адреса засновника: 01044, м.Київ, Шевченківський район, ВУЛИЦЯ ХРЕЩАТИК, будинок 36.***
Кінцевий бенефіціарний власник (контролер)	***відсутній.***
Клопотання	***від 23.07.2018 № К-35107***

2. Відомості про земельну ділянку (кадастровий № 8000000000:79:026:0031к)

Місце розташування (адреса)	***м. Київ, р-н Печерський, вул. Велика Васильківська, 89***
Площа	***0,06 га***
Вид та термін користування	***Постійне користування***
Вид використання	***для утримання та благоустрою зелених зон і зелених насаджень та обслуговування озелененої території***

3. Обґрунтування прийняття рішення

На клопотання зацікавленої особи відповідно до ст. 9, 123 Земельного кодексу України та Порядку набуття прав на землю із земель комунальної власності у місті Києві, затвердженого рішенням Київради від 20.04.2017 № 241/2463, Департаментом земельних ресурсів виконавчого органу Київської міської ради (Київської міської державної адміністрації) розроблено проект рішення Київської міської ради.

4. Мета прийняття рішення.

Метою прийняття рішення є забезпечення реалізації встановленого Земельним кодексом України права особи на оформлення права користування (власності) на землю.

5. Особливі характеристики ділянки.

Наявність будівель і споруд на ділянці:

Вільна від капітальної забудови

Інші особливості:

Земельна ділянки належать до земель комунальної власності територіальної громади міста Києва.
Відповідно до Генерального плану міста територія за функціональним призначенням належать до вулиць та доріг (уточнюється червоними лініями).
Детальний план території відсутній.
Ділянка розташована в межах історичного центру міста.
Відповідно до Програми комплексного розвитку зеленої зони м. Києва до 2010 р. та концепції формування зелених насаджень в центральній частині міста (чинність якої подовжено до 31.12.2018), затвердженої рішенням Київської міської ради від 19.07.2005 № 806/3381 ділянка потрапляє в межі зеленої зони (таблиця 2, озеленені території загального користування м. Києва, що відповідають типологічним ознакам та планувальним вимогам Печерського району, позиція 06-27, сквер біля кафе «Черкаси»).
Площа зеленої відповідно до Програми – 0,05 га.

6. Стан нормативно-правової бази у даній сфері правового регулювання.

Загальні засади та порядок отримання дозволу на розроблення документації із землеустрою визначено ст. 9, 123 Земельного кодексу України.

7. Фінансово-економічне обґрунтування.

Реалізація рішення не потребує додаткових витрат міського бюджету.

8. Прогноз соціально-економічних та інших наслідків прийняття рішення.

Наслідками прийняття розробленого проекту рішення стане:

- реалізація зацікавленою особою своїх прав щодо використання земельної ділянки;

Доповідач: директор Департаменту земельних ресурсів П.Оленич

директор Департаменту
земельних ресурсів **П.Оленич**

Додаток
до рішення Київської міської ради
від _____ № _____

План-схема
до згоди на розроблення проекту землеустрою щодо відведення земельної ділянки

клопотання **- від 23.07.2018 № К-35107**

код земельної ділянки **- 79:026:0031к**

юридична/фізична особа **- Київське комунальне об'єднання зеленого будівництва та експлуатації зелених насаджень міста "Київзеленбуд"**

адреса земельної ділянки **- м. Київ, р-н Печерський, вул. Велика Васильківська, 89**

вид землекористування **- постійне користування**

вид використання земельної ділянки **- для утримання та благоустрою зелених зон і зелених насаджень та обслуговування озелененої території**

орієнтовний розмір **- 0,06 га**

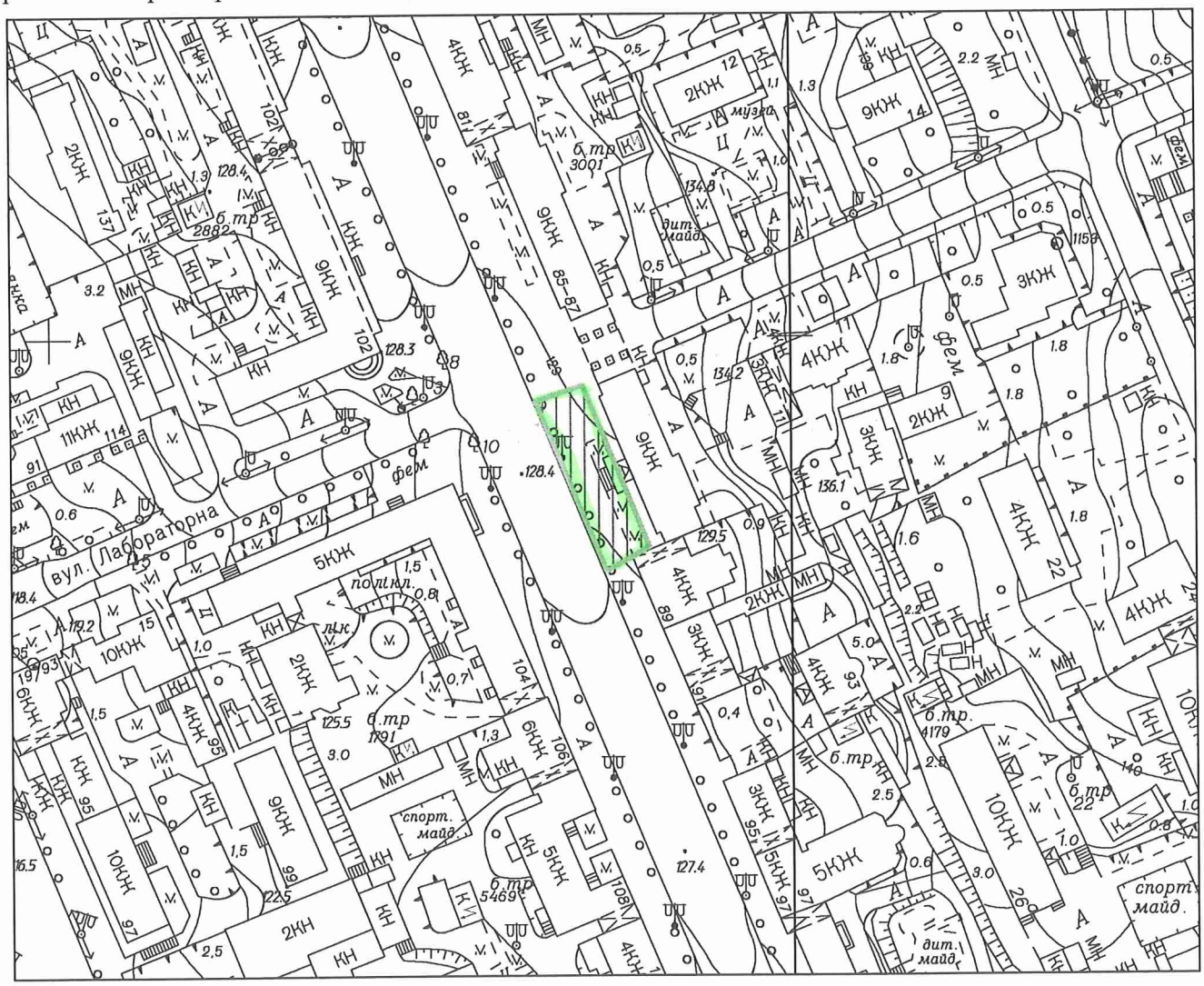

Київський міський голова В.Кличко

29.

08/231-2773/ПР
10.09.2018

КИЇВСЬКА МІСЬКА РАДА

VI сесія VIII скликання

РІШЕННЯ

_____№_____

Про надання дозволу на розроблення проекту землеустрою щодо відведення земельної ділянки Київському комунальному об'єднанню зеленого будівництва та експлуатації зелених насаджень міста "Київзеленбуд" на вул. Марини Цвєтаєвої, 16, 16б, 16в у Деснянському районі м. Києва для утримання та благоустрою зелених зон і зелених насаджень та обслуговування території скверу

Київська міська рада
Департамент земельних ресурсів
Код земельної ділянки:
62:011:0176

Проект рішення (екз.1)
ПР-17444
до справи
К-35038

2 347015 074441

Розглянувши клопотання про надання дозволу на розроблення проекту землеустрою щодо відведення земельної ділянки Київському комунальному об'єднанню зеленого будівництва та експлуатації зелених насаджень міста "Київзеленбуд" на вул. Марини Цвєтаєвої, 16, 16б, 16в у Деснянському районі м. Києва та додані документи, керуючись статтями 9, 123 Земельного кодексу України, Законом України „Про внесення змін до деяких законодавчих актів України щодо розмежування земель державної та комунальної власності", пунктом 34 частини 1 статті 26 Закону України „Про місцеве самоврядування в Україні", Київська міська рада

ВИРІШИЛА:

1. Надати дозвіл на розроблення проекту землеустрою щодо відведення земельної ділянки Київському комунальному об'єднанню зеленого будівництва та експлуатації зелених насаджень міста "Київзеленбуд" на вул. Марини Цвєтаєвої, 16, 16б, 16в у Деснянському районі м. Києва орієнтовною площею 1,85 га (земельна ділянка комунальної власності територіальної громади міста Києва) в постійне користування для утримання та благоустрою зелених зон і зелених насаджень та обслуговування території скверу згідно з план-схемою (додаток до рішення) (К-35038).

2. Контроль за виконанням цього рішення покласти на постійну комісію Київської міської ради з питань містобудування, архітектури та землекористування.

Київський міський голова В.Кличко

ПОДАННЯ:

Заступник голови
виконавчого органу Київської міської ради
(Київської міської державної адміністрації) О.Спасибко

Директор Департаменту земельних ресурсів
виконавчого органу Київської міської ради
(Київської міської державної адміністрації) П.Оленич

Начальник управління аналітично-правової
роботи Департаменту земельних ресурсів
виконавчого органу Київської міської ради
(Київської міської державної адміністрації) А.Гавриш

ПОГОДЖЕНО:

Постійна комісія Київської міської ради
з питань містобудування, архітектури та
землекористування

Голова комісії О.Міщенко

Секретар комісії І.Картавий

Начальник управління
правового забезпечення діяльності
Київської міської ради В.Слончак

Постійна комісія Київської міської ради
з питань екологічної політики

Голова К.Яловий

Секретар О.Новіков

ПОЯСНЮВАЛЬНА ЗАПИСКА

№ ПЗ-32766/1 від 10.08.2018

до проекту рішення Київської міської ради:

Про надання дозволу на розроблення проекту землеустрою щодо відведення земельної ділянки Київському комунальному об'єднанню зеленого будівництва та експлуатації зелених насаджень міста "Київзеленбуд" на вул. Марини Цвєтаєвої, 16, 16б, 16в у Деснянському районі м. Києва для утримання та благоустрою зелених зон і зелених насаджень та обслуговування території скверу

До справи

№ К-35038

2 347017 810139

1. Юридична особа:

Назва	***Київське комунальне об'єднання зеленого будівництва та експлуатації зелених насаджень міста "Київзеленбуд"***
Перелік засновників (учасників) юридичної особи	***КИЇВСЬКА МІСЬКА ДЕРЖАВНА АДМІНІСТРАЦІЯ*** ***Код ЄДРПОУ засновника: 00022527*** ***Адреса засновника: 01044, м.Київ, Шевченківський район, вул. Хрещатик, 36*** ***Керівник та інші особи, які можуть вчиняти дії від імені юридичної особи:*** ***БЄЛОУСОВА НАТАЛІЯ МИКОЛАЇВНА - керівник з 27.04.2018 (виконуюча обов'язки)***
Кінцевий бенефіціарний власник (контролер)	***Відсутній***
Клопотання	***від 18.07.2018 № К-35038***

2. Відомості про земельну ділянку (кадастровий № 8000000000:62:011:0176к)

Місце розташування (адреса)	***м. Київ, р-н Деснянський, вул. Марини Цвєтаєвої, 16, 16б, 16в***
Площа	***1,85 га***
Вид та термін користування	***Постійне користування***
Вид використання	***для утримання та благоустрою зелених зон і зелених насаджень та обслуговування території скверу***

3. Обґрунтування прийняття рішення

На клопотання зацікавленої особи відповідно до ст. 9, 123 Земельного кодексу України та Порядку набуття прав на землю із земель комунальної власності у місті Києві, затвердженого рішенням Київради від 20.04.2017 № 241/2463, Департаментом земельних ресурсів виконавчого органу Київської міської ради (Київської міської державної адміністрації) розроблено проект рішення Київської міської ради.

4. Мета прийняття рішення.

Метою прийняття рішення є забезпечення реалізації встановленого Земельним кодексом України права особи на оформлення права користування (власності) на землю.

5. Особливі характеристики ділянки.

Наявність будівель і споруд на ділянці:

Вільна від капітальної забудови

Інші особливості:

Земельна ділянка комунальної власності територіальної громади міста Києва. Рішенням Київради від 17.05.2018 № 824/4888 зазначеній земельній ділянці площею 1,85 га надано статус скверу, та внесено зміни до Програми розвитку зеленої зони м. Києва до 2010 року та концепції формування зелених насаджень в центральній частині міста, затверджених рішенням Київради від 19.07.2005 № 806/3381, включивши до переліку озеленених територій загального користування міста Києва, що відповідають типологічним ознакам та планувальним вимогам (таблиця № 2), земельну ділянку на вул. Марини Цвєтаєвої, 16, 16-б, 16-в у Деснянському районі м. Києва.
Відповідно до Генерального плану м. Києва до 2020 року, земельна ділянка за функціональним призначенням належить до територій багатоповерхової житлової забудови (витяг з містобудівного кадастру від 02.08.2018 № 6329/0/12-53/12-03-18).
Відповідно до детального плану території в межах вулиць Оноре де Бальзака, Милославської, Миколи Закревського, Олександра Сабурова у Деснянському районі м.Києва, затвердженого рішенням Київради від 26.06.2018 № 992/5056, за функціональним призначенням земельна ділянка належить до території багатоповерхової житлової забудови.

6. Стан нормативно-правової бази у даній сфері правового регулювання.

Загальні засади та порядок отримання дозволу на розроблення документації із землеустрою визначено ст. 9, 123 Земельного кодексу України.

7. Фінансово-економічне обґрунтування.

Реалізація рішення не потребує додаткових витрат міського бюджету.

8. Прогноз соціально-економічних та інших наслідків прийняття рішення.

Наслідками прийняття розробленого проекту рішення стане:

- реалізація зацікавленою особою своїх прав щодо використання земельної ділянки;

Доповідач: директор Департаменту земельних ресурсів П.Оленич

директор Департаменту
земельних ресурсів **П.Оленич**

Додаток
до рішення Київської міської ради
від _____ № _____

План-схема
до згоди на розроблення проекту землеустрою щодо відведення земельної ділянки

клопотання	**- від 18.07.2018 № К-35038**
код земельної ділянки	**- 62:011:0176к**
юридична/фізична особа	**- Київське комунальне об'єднання зеленого будівництва та експлуатації зелених насаджень міста "Київзеленбуд"**
адреса земельної ділянки	**- м. Київ, р-н Деснянський, вул. Марини Цвєтаєвої, 16, 16б, 16в**
вид землекористування	**- постійне користування**
вид використання земельної ділянки	**- для утримання та благоустрою зелених зон і зелених насаджень та обслуговування території скверу**
орієнтовний розмір	**- 1,85 га**

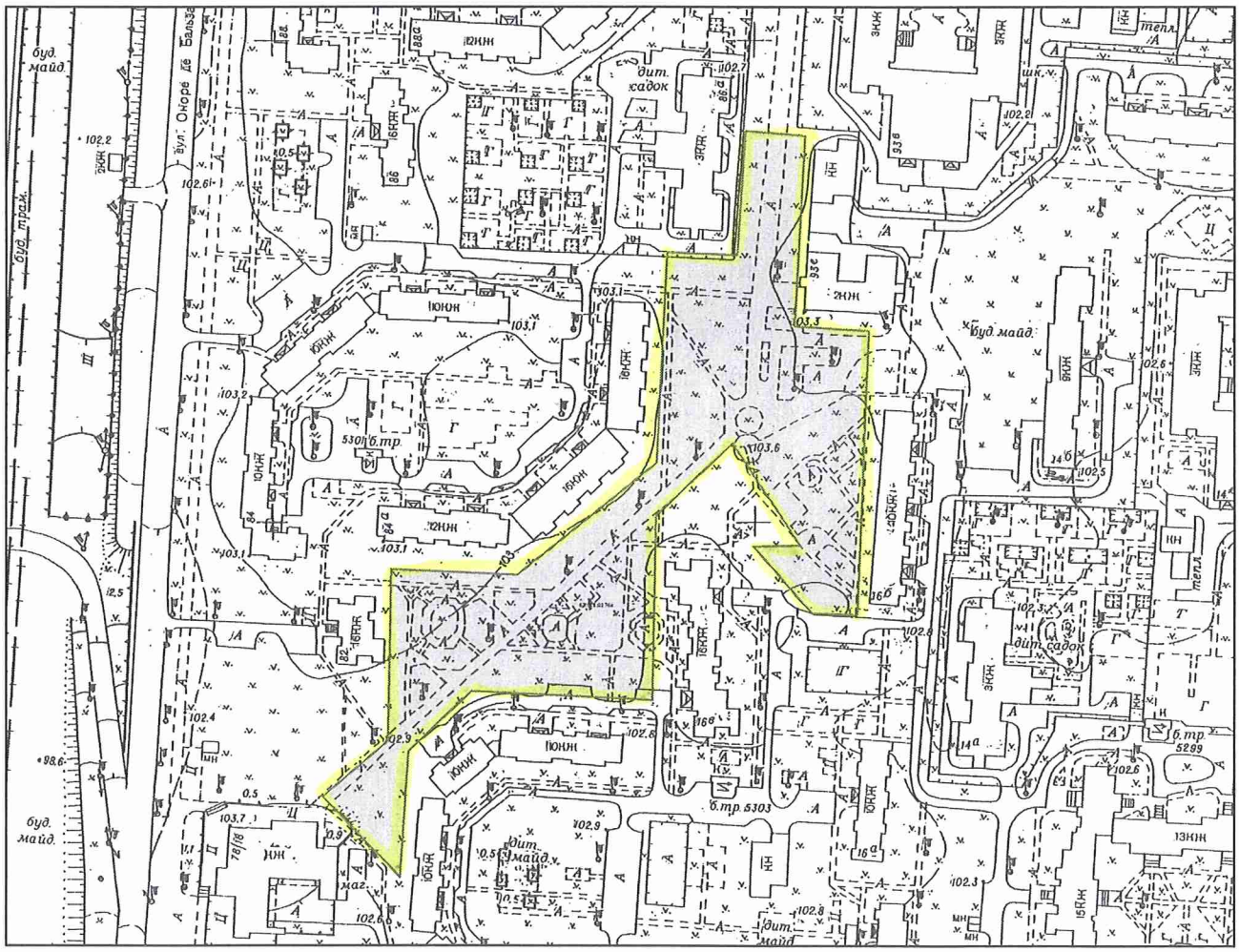

Київський міський голова В.Кличко

30.

08/231-1657/ПР
17.05.2018

КИЇВСЬКА МІСЬКА РАДА

VI сесія VIII скликання

РІШЕННЯ

_____№_____

Про надання дозволу на розроблення проекту землеустрою щодо відведення земельної ділянки Київському комунальному об'єднанню зеленого будівництва та експлуатації зелених насаджень міста "Київзеленбуд" вздовж будинку 48 на бульв. Перова Дніпровському районі м. Києва для утримання скверу

Київська міська рада
Департамент земельних ресурсів
Код земельної ділянки
66:034:0197

Проект рішення (екз.1)
ПР-16345
до справи
К-33151

2 347015 063452

Розглянувши клопотання про надання дозволу на розроблення проекту землеустрою щодо відведення земельної ділянки Київському комунальному об'єднанню зеленого будівництва та експлуатації зелених насаджень міста "Київзеленбуд" вздовж будинку 48 на бульв. Перова Дніпровському районі м. Києва та додані документи, керуючись статтями 9, 123 Земельного кодексу України, Законом України „Про внесення змін до деяких законодавчих актів України щодо розмежування земель державної та комунальної власності", пунктом 34 частини 1 статті 26 Закону України „Про місцеве самоврядування в Україні", Київська міська рада

ВИРІШИЛА:

1. Надати дозвіл на розроблення проекту землеустрою щодо відведення земельної ділянки Київському комунальному об'єднанню зеленого будівництва та експлуатації зелених насаджень міста "Київзеленбуд" вздовж будинку 48 на бульв. Перова Дніпровському районі м. Києва орієнтовною площею 0,25 га (земельна ділянка комунальної власності територіальної громади міста Києва) в постійне користування для утримання скверу згідно з план-схемою (додаток до рішення) (К-33151).

2. Контроль за виконанням цього рішення покласти на постійну комісію Київської міської ради з питань містобудування, архітектури та землекористування.

Київський міський голова В.Кличко

ПОДАННЯ:

Заступник голови Київської міської державної адміністрації — О. Спасибко

Директор Департаменту земельних ресурсів виконавчого органу Київської міської ради (Київської міської державної адміністрації) — О. Поліщук

Начальник управління аналітично-правової роботи Департаменту земельних ресурсів виконавчого органу Київської міської ради (Київської міської державної адміністрації) — А. Гавриш

ПОГОДЖЕНО:

Постійна комісія Київської міської ради з питань містобудування, архітектури та землекористування

Голова — О. Міщенко

Секретар — І. Картавий

Начальник управління правового забезпечення діяльності Київської міської ради — В. Слончак

Постійна комісія Київської міської ради з питань екологічної політики

Голова — К. Яловий

Секретар — О. Новіков

ПОЯСНЮВАЛЬНА ЗАПИСКА

№ ПЗ-30073 від 05.03.2018

до проекту рішення Київської міської ради:

Про надання дозволу на розроблення проекту землеустрою щодо відведення земельної ділянки Київському комунальному об'єднанню зеленого будівництва та експлуатації зелених насаджень міста "Київзеленбуд" вздовж будинку 48 на бульв. Перова Дніпровському районі м. Києва для утримання скверу

До справи
№ К-33151

2 347018 300738

1. Юридична особа:

Назва	***Київське комунальне об'єднання зеленого будівництва та експлуатації зелених насаджень міста "Київзеленбуд"***
Клопотання	***від 12.02.2018 № К-33151***

2. Відомості про земельну ділянку (кадастровий № 8000000000:66:034:0197к)

Місце розташування (адреса)	***м. Київ, р-н Дніпровський, вздовж будинку 48 на бульв.Перова***
Площа	***0,25 га***
Вид та термін користування	***Постійне користування***
Вид використання	***для утримання скверу***

3. Обґрунтування прийняття рішення

На клопотання зацікавленої особи відповідно до ст. 9, 123 Земельного кодексу України та Порядку набуття прав на землю із земель комунальної власності у місті Києві, затвердженого рішенням Київради від 20.04.2017 № 241/2463, Департаментом земельних ресурсів виконавчого органу Київської міської ради (Київської міської державної адміністрації) розроблено проект рішення Київської міської ради.

4. Мета прийняття рішення.

Метою прийняття рішення є забезпечення реалізації встановленого Земельним кодексом України права особи на оформлення права користування (власності) на землю.

5. Особливі характеристики ділянки.

Наявність будівель і споруд на ділянці:

Вільна від капітальної забудови

Інші особливості:

Земельна ділянка планується до відведення із земель комунальної власності територіальної громади міста Києва. Відповідно до рішення Київської міської ради від 22.12.2016 № 811/1815 «Про надання статусу скверу земельній ділянці, розташованій вздовж будинку 48 на бульв. Перова у Дніпровському районі м.Києва» земельній ділянці надано статус скверу, внесено зміни до Програми розвитку зеленої зони м. Києва до 2010 року та концепції формування зелених насаджень в центральній частині міста (зі змінами) та включено до переліку озеленених територій загального користування м. Києва. Відповідно до Генерального плану міста, територія за функціональним призначенням належить до території вулиць і доріг в межах червоних ліній (витяг з Містобудівного Кадастру Києва від 26.02.2018 № 1502/0/12-53/12-03-18). ДПТ не розроблено.

6. Стан нормативно-правової бази у даній сфері правового регулювання.

Загальні засади та порядок отримання дозволу на розроблення документації із землеустрою визначено ст. 9, 123 Земельного кодексу України.

7. Фінансово-економічне обґрунтування.

Реалізація рішення не потребує додаткових витрат міського бюджету.

8. Прогноз соціально-економічних та інших наслідків прийняття рішення.

Наслідками прийняття розробленого проекту рішення стане:

- реалізація зацікавленою особою своїх прав щодо використання земельної ділянки;

Доповідач: директор Департаменту земельних ресурсів Поліщук О.Г.

Директор Департаменту
земельних ресурсів **Поліщук О.Г.**

Додаток
до рішення Київської міської ради
від _____ № _____

План-схема
до згоди на розроблення проекту землеустрою щодо відведення земельної ділянки

клопотання	**- від 12.02.2018 № К-33151**
код земельної ділянки	**- 66:034:0197к**
юридична/фізична особа	**- Київське комунальне об'єднання зеленого будівництва та експлуатації зелених насаджень міста "Київзеленбуд"**
адреса земельної ділянки	**- м. Київ, р-н Дніпровський, вздовж будинку 48 на бульв.Перова**
вид землекористування	**- постійне користування**
вид використання земельної ділянки	**- для утримання скверу**
орієнтовний розмір	**- 0,25 га**

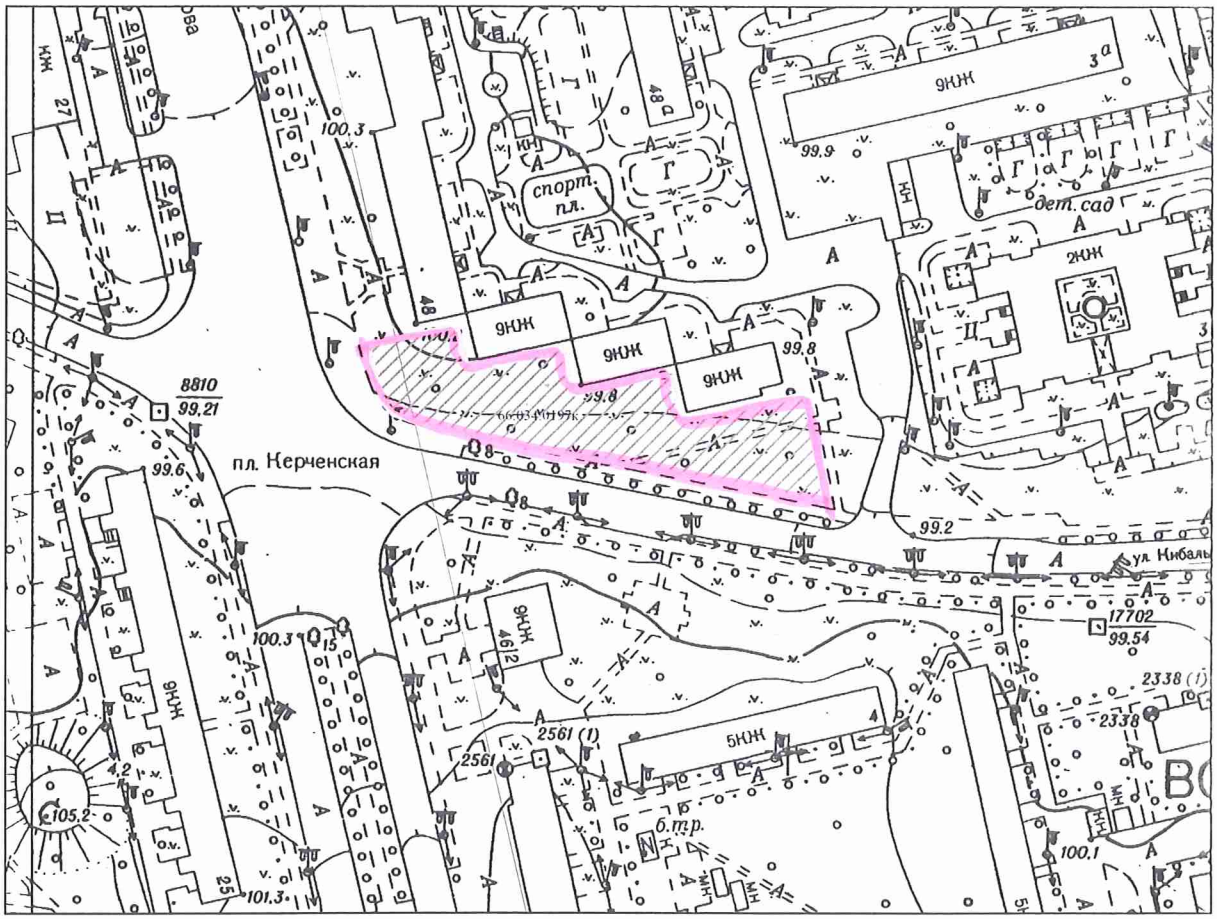

Київський міський голова Кличко В.В.

31.

08/231-1187/ПР
11.09.2018

КИЇВСЬКА МІСЬКА РАДА

VI сесія VIII скликання

РІШЕННЯ

_____№_____

Про відмову у наданні дозволу на розроблення проекту землеустрою щодо відведення земельної ділянки київському комунальному об'єднанню зеленого будівництва та експлуатації зелених насаджень міста «Київзеленбуд» вул. Щусєва у Шевченківському районі міста Києва для будівництва, експлуатації та обслуговування житлового будинку з вбудовано-прибудованими нежитловими приміщеннями (соціальне житло)

Київська міська рада
Департамент земельних ресурсів
Код земельної ділянки
91:009:0064

Проект рішення (екз.1)
ПР-15998
до справи
К-33176

2 347015 059981

Розглянувши клопотання про надання дозволу на розроблення проекту землеустрою щодо відведення земельної ділянки київському комунальному об'єднанню зеленого будівництва та експлуатації зелених насаджень міста «Київзеленбуд» вул. Щусєва у Шевченківському районі міста Києва та додані документи, враховуючи, що заявлена ініціатива не відповідає містобудівній документації за функціональним призначенням, а саме: земельна ділянка належить до території зелених насаджень загального користування, керуючись статтями 9, 123 Земельного кодексу України, Законом України „Про внесення змін до деяких законодавчих актів України щодо розмежування земель державної та комунальної власності", пунктом 34 частини 1 статті 26 Закону України „Про місцеве самоврядування в Україні", Київська міська рада

ВИРІШИЛА:

1. Відмовити у наданні дозволу на розроблення проекту землеустрою щодо відведення земельної ділянки київському комунальному об'єднанню зеленого будівництва та експлуатації зелених насаджень міста «Київзеленбуд» вул. Щусєва у Шевченківському районі міста Києва орієнтовною площею 0,66 га (земельна ділянка комунальної власності територіальної громади міста Києва) в постійне користування для будівництва, експлуатації та обслуговування житлового будинку з вбудовано-прибудованими нежитловими приміщеннями (соціальне житло) (К-33176).

2. Контроль за виконанням цього рішення покласти на постійну комісію Київської міської ради з питань містобудування, архітектури та землекористування.

Київський міський голова В.Кличко

ПОДАННЯ:

Заступник голови Київської міської державної адміністрації О.Спасибко

Директор Департаменту
земельних ресурсів
виконавчого органу Київської міської ради
(Київської міської державної адміністрації) О.Поліщук

Начальник управління
аналітично-правової роботи
Департаменту земельних ресурсів
виконавчого органу Київської міської ради
(Київської міської державної адміністрації) А.Гавриш

ПОГОДЖЕНО:

Постійна комісія Київської міської ради
з питань містобудування, архітектури та
землекористування

О.Міщенко

Голова комісії

І.Картавий

Секретар комісії

Начальник управління
правового забезпечення діяльності
Київської міської ради В.Слончак

ПОЯСНЮВАЛЬНА ЗАПИСКА

№ ПЗ-29775/1 від 28.02.2018

до проекту рішення Київської міської ради:

Про надання дозволу на розроблення проекту землеустрою щодо відведення земельної ділянки київському комунальному об'єднанню зеленого будівництва та експлуатації зелених насаджень міста «Київзеленбуд» вул. Щусєва у Шевченківському районі міста Києва для будівництва, експлуатації та обслуговування житлового будинку з вбудовано-прибудованими нежитловими приміщеннями (соціальне житло)

До справи
№ К-33176

2 347017 803131

1. Юридична особа:

Назва	***Київське комунальне об'єднання зеленого будівництва та експлуатації зелених насаджень міста "Київзеленбуд"***
Клопотання	***від 12.02.2018 № К-33176***

2. Відомості про земельну ділянку (кадастровий № 8000000000:91:009:0064к)

Місце розташування (адреса)	***м. Київ, р-н Шевченківський, вул. Щусєва***
Площа	***0,66 га***
Вид та термін користування	***Постійне користування***
Вид використання	***для будівництва, експлуатації та обслуговування житлового будинку з вбудовано-прибудованими нежитловими приміщеннями (соціальне житло)***

3. Обґрунтування прийняття рішення

На клопотання зацікавленої особи відповідно до ст. 9, 123 Земельного кодексу України та Порядку набуття прав на землю із земель комунальної власності у місті Києві, затвердженого рішенням Київради від 20.04.2017 № 241/2463, Департаментом земельних ресурсів виконавчого органу Київської міської ради (Київської міської державної адміністрації) розроблено проект рішення Київської міської ради.

4. Мета прийняття рішення.

Метою прийняття рішення є забезпечення реалізації встановленого Земельним кодексом України права особи на оформлення права користування (власності) на землю.

5. Особливі характеристики ділянки.

Наявність будівель і споруд на ділянці:

Вільна від капітальної забудови Вкрита зеленими насадженнями.

Інші особливості:

Земельна ділянка відноситься до земель комунальної власності територіальної громади міста Києва.
Земельна ділянка розташована:
-□в межах території зелених насаджень загального користування, відповідно до Генерального плану міста, затвердженого рішенням Київради від 28.03.2002 № 370/1804;
-□поза межами зелених зон міста;
-□поза межами територій, щодо яких в установленому чинним законодавством порядку затверджені план зонування або детальний план (ДПТ);
-□в межах ділянки земельної ділянки площею 4,2 га, яка обліковується за КП по утриманню зелених насаджень Шевченківського району м. Києва

6. Стан нормативно-правової бази у даній сфері правового регулювання.

Загальні засади та порядок отримання дозволу на розроблення документації із землеустрою визначено ст. 9, 123 Земельного кодексу України.

7. Фінансово-економічне обґрунтування.

Реалізація рішення не потребує додаткових витрат міського бюджету.

8. Прогноз соціально-економічних та інших наслідків прийняття рішення.

Наслідками прийняття розробленого проекту рішення стане:
- реалізація зацікавленою особою своїх прав щодо використання земельної ділянки;

Доповідач: директор Департаменту земельних ресурсів Поліщук О.Г.

Директор Департаменту
земельних ресурсів **Поліщук О.Г.**

КИЇВМІСТОБУДУВАННЯ
ВИКОНАВЧИЙ ОРГАН КИЇВСЬКОЇ МІСЬКОЇ РАДИ (КИЇВСЬКА МІСЬКА ДЕРЖАВНА АДМІНІСТРАЦІЯ)
ДЕПАРТАМЕНТ МІСТОБУДУВАННЯ ТА АРХІТЕКТУРИ
01001, м. Київ-1, вул. Хрещатик, 32, тел.: (044) 278 19 85, тел./факс: 279 41 67, http://www.kga.gov.ua

_____№_____

ВИТЯГ З МІСТОБУДІВНОГО КАДАСТРУ

ФРАГМЕНТ СХЕМИ ФУНКЦІОНАЛЬНОГО ЗОНУВАННЯ ТЕРИТОРІЇ ЗА ЧИННОЮ МІСТОБУДІВНОЮ ДОКУМЕНТАЦІЄЮ

М 1:2 000

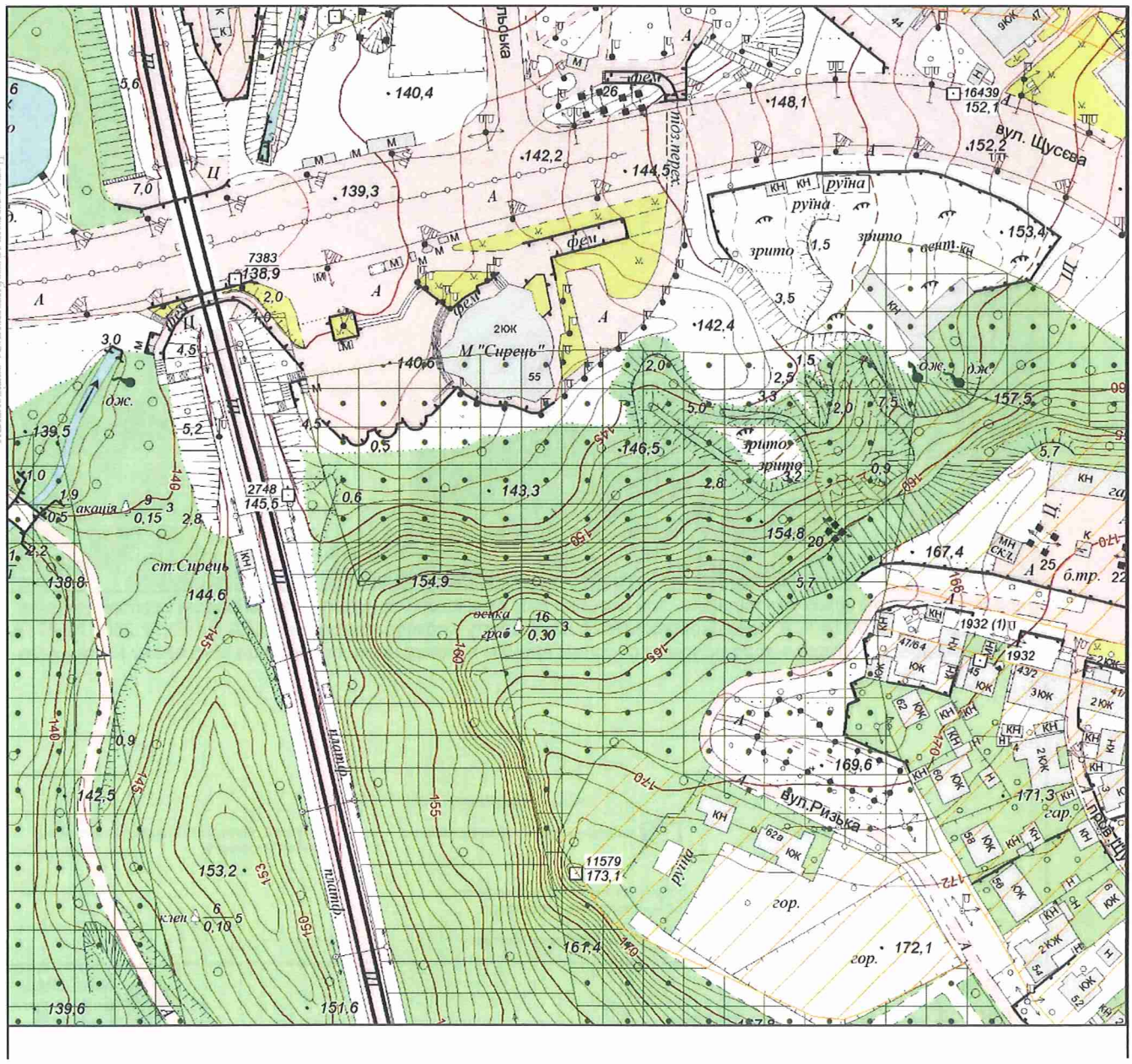

Центр містобудування та архітектури виконавчого органу КМР (КМДА)
№ 1515/0/12-53/12-03-18 від 26.02.2018

ФРАГМЕНТ СХЕМИ ПЛАНУВАЛЬНИХ ОБМЕЖЕНЬ

М 1:2 000

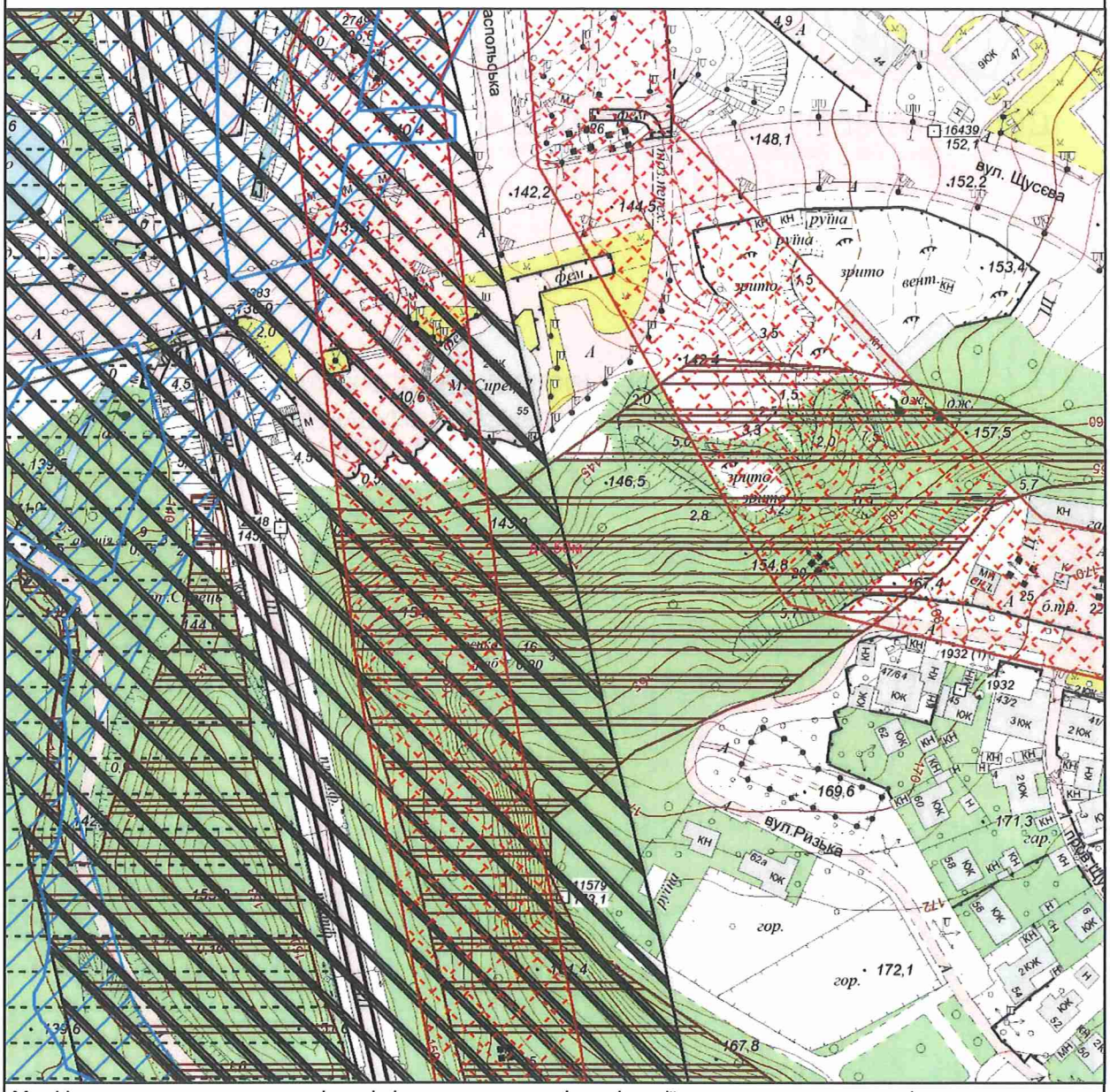

Межі історико-культурних заповідників і зон охорони пам'яток історії та культури встановлені розпорядженням КМДА від 17.05.2002 № 979, зона охоронюваного ландшафту - розпорядженням КМДА від 25.12.2007 № 1714, історичний ареал - історико-архітектурним опорним планом в складі чинного Генерального плану міста Києва

Умовні позначення

- Прибережена захисна смуга
- Природно-заповідний фонд
- Охоронні зони повітряних ліній електропередач
- Санітарно-захисна зона від залізниці
- Зони підтоплень природного та техногенного характеру
- Зсувонебезпечні території
- Зона обмеженого використання території від аеропортів

Замовник: КО "Київзеленбуд"

Адреса: вул.Щусєва Шевченківського району

Замовлення № 0025890 22.02.2018

МІАС ЗМД МКК

Виконавець: _____ Лимар Ю.Є.

Заступник начальника служби МК: _____ Мішустіна О.П.

161582

32.

08/231-1656/ПР
17.05.2018

КИЇВСЬКА МІСЬКА РАДА

VI сесія VIII скликання

РІШЕННЯ

_____№_____

Про надання дозволу на розроблення проекту землеустрою щодо відведення земельної ділянки Київському комунальному об'єднанню зеленого будівництва та експлуатації зелених насаджень міста "Київзеленбуд" від будівлі СЗШ № 4 на вул. Стальського, 16-а та вздовж будинків 4-а, 2-б, 2-а та 2 на вул. Курнатовського у Дніпровському районі м.Києва для утримання скверу

Київська міська рада
Департамент земельних ресурсів
Код земельної ділянки:
66:077:0062

Проект рішення (екз.1)
ПР-16346
до справи
К-33254

2 347015 063469

Розглянувши клопотання про надання дозволу на розроблення проекту землеустрою щодо відведення земельної ділянки Київському комунальному об'єднанню зеленого будівництва та експлуатації зелених насаджень міста "Київзеленбуд" від будівлі СЗШ № 4 на вул. Стальського, 16-а та вздовж будинків 4-а, 2-б, 2-а та 2 на вул. Курнатовського у Дніпровському районі м.Києва та додані документи, керуючись статтями 9, 123 Земельного кодексу України, Законом України „Про внесення змін до деяких законодавчих актів України щодо розмежування земель державної та комунальної власності", пунктом 34 частини 1 статті 26 Закону України „Про місцеве самоврядування в Україні", Київська міська рада

ВИРІШИЛА:

1. Надати дозвіл на розроблення проекту землеустрою щодо відведення земельної ділянки Київському комунальному об'єднанню зеленого будівництва та експлуатації зелених насаджень міста "Київзеленбуд" від будівлі СЗШ № 4 на вул. Стальського, 16-а та вздовж будинків 4-а, 2-б, 2-а та 2 на вул. Курнатовського у Дніпровському районі м.Києва орієнтовною площею 0,96 га (земельна ділянка комунальної власності територіальної громади міста Києва) в постійне користування для утримання скверу згідно з план-схемою (додаток до рішення) (К-33254).

2. Контроль за виконанням цього рішення покласти на постійну комісію Київської міської ради з питань містобудування, архітектури та землекористування.

Київський міський голова В.Кличко

ПОДАННЯ:

Заступник голови Київської міської державної адміністрації — О. Спасибко

Директор Департаменту земельних ресурсів виконавчого органу Київської міської ради (Київської міської державної адміністрації) — О. Поліщук

Начальник управління аналітично-правової роботи Департаменту земельних ресурсів виконавчого органу Київської міської ради (Київської міської державної адміністрації) — А. Гавриш

ПОГОДЖЕНО:

Постійна комісія Київської міської ради з питань містобудування, архітектури та землекористування

Голова — О. Міщенко

Секретар — І. Картавий

Начальник управління правового забезпечення діяльності Київської міської ради — В. Слончак

Постійна комісія Київської міської ради з питань екологічної політики

Голова — К. Яловий

Секретар — О. Новіков

ПОЯСНЮВАЛЬНА ЗАПИСКА

№ ПЗ-30533 від 02.04.2018

до проекту рішення Київської міської ради:

Про надання дозволу на розроблення проекту землеустрою щодо відведення земельної ділянки Київському комунальному об'єднанню зеленого будівництва та експлуатації зелених насаджень міста "Київзеленбуд" від будівлі СЗШ № 4 на вул. Стальського, 16-а та вздовж будинків 4-а, 2-б, 2-а та 2 на вул. Курнатовського у Дніпровському районі м.Києва для утримання скверу

До справи

№ К-33254

2 347018 305337

1. Юридична особа:

Назва	***Київське комунальне об'єднання зеленого будівництва та експлуатації зелених насаджень міста "Київзеленбуд"***
Клопотання	***від 19.02.2018 № К-33254***

2. Відомості про земельну ділянку (кадастровий № 8000000000:66:077:0062к)

Місце розташування (адреса)	***м. Київ, р-н Дніпровський, сквер від будівлі СЗШ № 4 на вул.Стальського, 16-а та вздовж будинків 4-а, 2-б, 2-а та 2 на вул.Курнатовського у Дніпровському районі м.Києва***
Площа	***0,96 га***
Вид та термін користування	***Постійне користування***
Вид використання	***для утримання скверу***

3. Обґрунтування прийняття рішення

На клопотання зацікавленої особи відповідно до ст. 9, 123 Земельного кодексу України та Порядку набуття прав на землю із земель комунальної власності у місті Києві, затвердженого рішенням Київради від 20.04.2017 № 241/2463, Департаментом земельних ресурсів виконавчого органу Київської міської ради (Київської міської державної адміністрації) розроблено проект рішення Київської міської ради.

4. Мета прийняття рішення.

Метою прийняття рішення є забезпечення реалізації встановленого Земельним кодексом України права особи на оформлення права користування (власності) на землю.

5. Особливі характеристики ділянки.

Наявність будівель і споруд на ділянці:

Вільна від капітальної забудови На земельній ділянці розташований дитячий майданчик та ростуть дерева.

Інші особливості:

Земельна ділянка передбачена до відведення із земель комунальної власності територіальної громади м. Києва. Рішенням Київської міської ради від 22.12.2016 № 812/1816 надано статусу скверу земельній ділянці площею 0,96 га від будівлі СЗШ № 4 на вулиці Стальського, 26-а та вздовж будинків 4-а, 2-б, 2-а та 2 на вулиці Курнатовського у Дніпровському районі м. Києва. Відповідно до пункту 4 зазначеного рішення внесено зміни до Програми розвитку зеленої зони м. Києва до 2010 року та концепції формування зелених насаджень в центральній частині міста, затверджених рішенням Київської міської ради від 19.07.2005 № 806/3381 та продовжених на період до 2015 року рішенням Київської міської ради від 27.11.2009 № 714/2783, додавши земельну ділянку, визначену пунктом 1 цього рішення, до переліку скверів. Відповідно до Генерального плану міста, затвердженого рішенням Київради від 28.03.2002 № 370/1804, земельна ділянка за функціональним призначенням належить частково до території багатоповерхової житлової забудови та частково до лісів та лісопарків.

6. Стан нормативно-правової бази у даній сфері правового регулювання.

Загальні засади та порядок отримання дозволу на розроблення документації із землеустрою визначено ст. 9, 123 Земельного кодексу України.

7. Фінансово-економічне обґрунтування.

Реалізація рішення не потребує додаткових витрат міського бюджету.

8. Прогноз соціально-економічних та інших наслідків прийняття рішення.

Наслідками прийняття розробленого проекту рішення стане:

- реалізація зацікавленою особою своїх прав щодо використання земельної ділянки;

Доповідач: директор Департаменту земельних ресурсів Поліщук О.Г.

Директор Департаменту
земельних ресурсів **Поліщук О.Г.**

Додаток
до рішення Київської міської ради
від _____ № _____

План-схема
до згоди на розроблення проекту землеустрою щодо відведення земельної ділянки

клопотання **- від 19.02.2018 № К-33254**

код земельної ділянки **- 66:077:0062к**

юридична/фізична особа **- Київське комунальне об'єднання зеленого будівництва та експлуатації зелених насаджень міста "Київзеленбуд"**

адреса земельної ділянки **- м. Київ, р-н Дніпровський, сквер від будівлі СЗШ № 4 на вул.Стальського, 16-а та вздовж будинків 4-а, 2-б, 2-а та 2 на вул.Курнатовського у Дніпровському районі м.Києва**

вид землекористування **- постійне користування**

вид використання земельної ділянки **- для утримання скверу**

орієнтовний розмір **- 0,96 га**

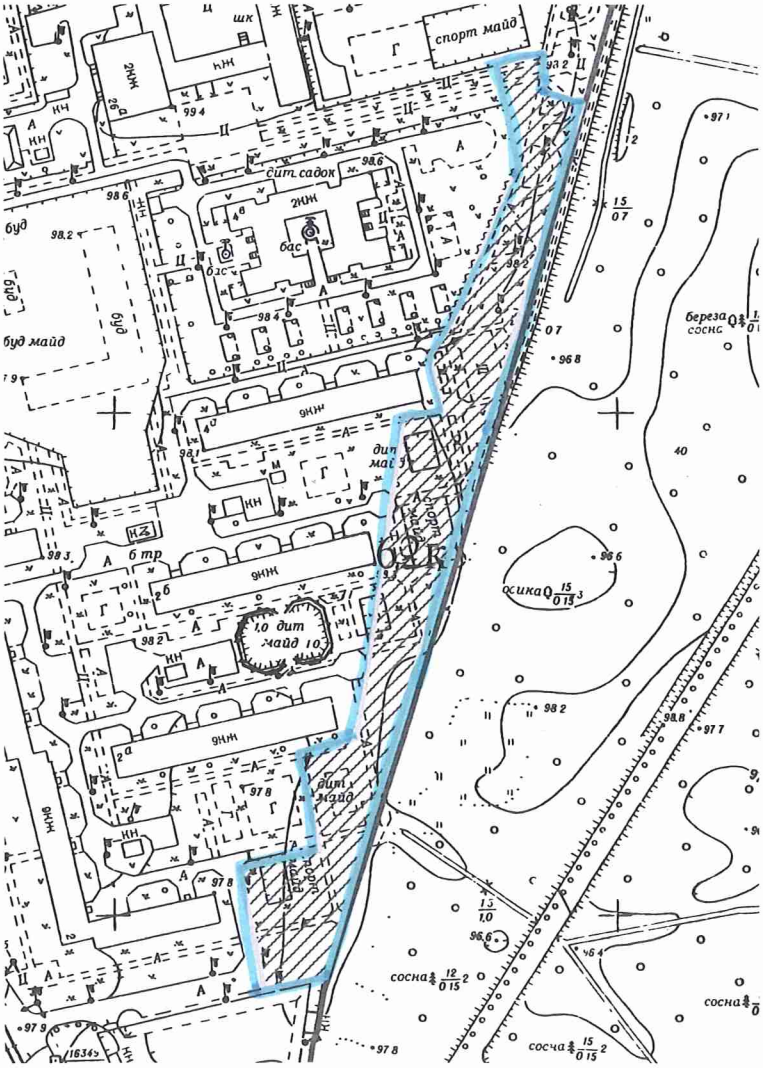

Київський міський голова Кличко В.В.

Додаток
до рішення Київської міської ради
від _____ № _____

План-схема
до згоди на розроблення проекту землеустрою щодо відведення земельної ділянки

клопотання	**- від 19.02.2018 № К-33254**
код земельної ділянки	**- 66:077:0062к**
юридична/фізична особа	**- Київське комунальне об'єднання зеленого будівництва та експлуатації зелених насаджень міста "Київзеленбуд"**
адреса земельної ділянки	**- м. Київ, р-н Дніпровський, сквер від будівлі СЗШ № 4 на вул.Стальського, 16-а та вздовж будинків 4-а, 2-б, 2-а та 2 на вул.Курнатовського у Дніпровському районі м.Києва**
вид землекористування	**- постійне користування**
вид використання земельної ділянки	**- для утримання скверу**
орієнтовний розмір	**- 0,96 га**

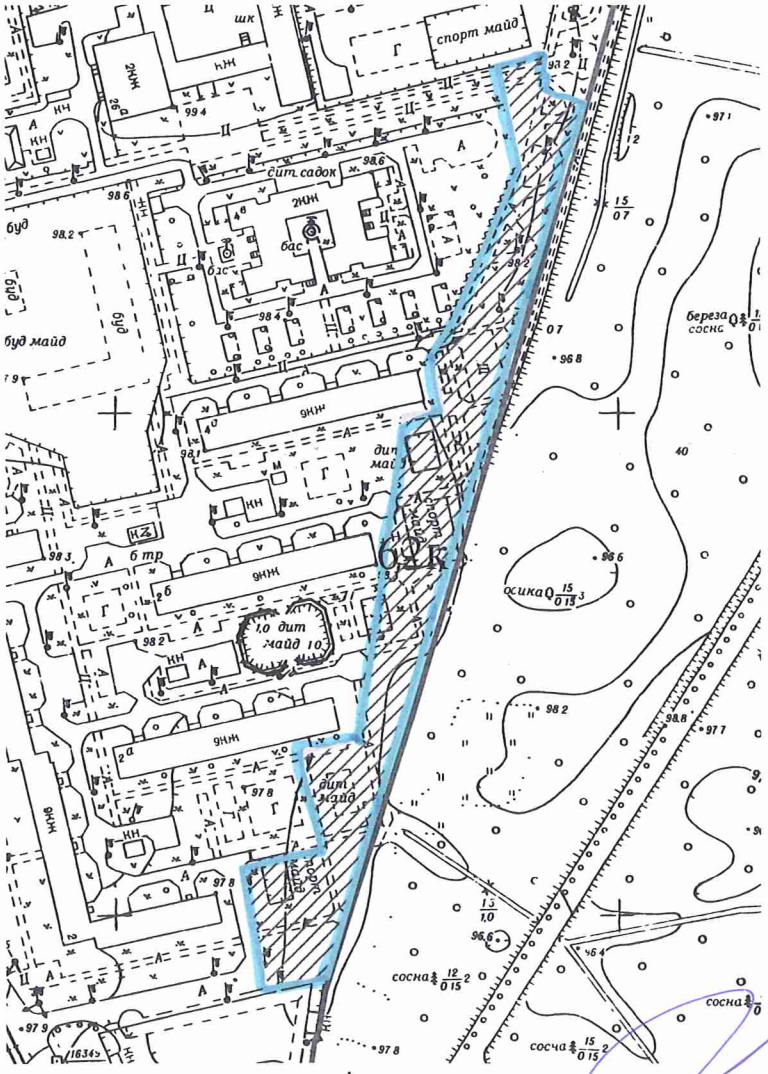

Директор Департаменту земельних ресурсів
виконавчого органу Київської міської ради
(Київської міської державної адміністрації) Поліщук О.Г.

Начальник відділу землеустрою
та моніторингу земель
Дніпровського району Подлєгаєв В.П.

33.

08/231- 1317/ПР
19.04.2018

КИЇВСЬКА МІСЬКА РАДА

VI сесія VIII скликання

РІШЕННЯ

_____№_____

Про надання дозволу на розроблення проекту землеустрою щодо відведення земельної ділянки Київському комунальному об'єднанню зеленого будівництва та експлуатації зелених насаджень міста "Київзеленбуд" між будинками №№ 16, 16а, 16б, 16в, 16г, 16д, 18, 18а, 18б на вул.Академіка Туполєва у Шевченківському районі м. Києва для експлуатації скверу

Київська міська рада
Департамент земельних ресурсів
Код земельної ділянки

88:024:0078

Проект рішення (екз.1)
ПР-16097
до справи
К-33362

2 347015 060970

Розглянувши клопотання про надання дозволу на розроблення проекту землеустрою щодо відведення земельної ділянки Київському комунальному об'єднанню зеленого будівництва та експлуатації зелених насаджень міста "Київзеленбуд" між будинками №№ 16, 16а, 16б, 16в, 16г, 16д, 18, 18а, 18б на вул.Академіка Туполєва у Шевченківському районі м. Києва та додані документи, керуючись статтями 9, 123 Земельного кодексу України, Законом України „Про внесення змін до деяких законодавчих актів України щодо розмежування земель державної та комунальної власності", пунктом 34 частини 1 статті 26 Закону України „Про місцеве самоврядування в Україні", Київська міська рада

ВИРІШИЛА:

1. Надати дозвіл на розроблення проекту землеустрою щодо відведення земельної ділянки Київському комунальному об'єднанню зеленого будівництва та експлуатації зелених насаджень міста "Київзеленбуд" між будинками №№ 16, 16а, 16б, 16в, 16г, 16д, 18, 18а, 18б на вул.Академіка Туполєва у Шевченківському районі м. Києва орієнтовною площею 0,66 га (земельна ділянка комунальної власності територіальної громади міста Києва) в постійне користування для експлуатації скверу згідно з план-схемою (додаток до рішення) (К-33362).

2. Контроль за виконанням цього рішення покласти на постійну комісію Київської міської ради з питань містобудування, архітектури та землекористування.

Київський міський голова В.Кличко

ПОДАННЯ:

Заступник голови Київської міської державної адміністрації О.Спасибко

Директор Департаменту земельних ресурсів виконавчого органу Київської міської ради (Київської міської державної адміністрації) О.Поліщук

Начальник управління аналітично-правової роботи Департаменту земельних ресурсів виконавчого органу Київської міської ради (Київської міської державної адміністрації) А.Гавриш

ПОГОДЖЕНО:

Постійна комісія Київської міської ради з питань містобудування, архітектури та землекористування

Голова комісії О.Міщенко

Секретар комісії І.Картавий

Начальник управління правового забезпечення діяльності Київської міської ради В.Слончак

Постійна комісія Київської міської ради з питань екологічної політики

Голова К. Яловий

Секретар О. Новіков

ПОЯСНЮВАЛЬНА ЗАПИСКА

№ ПЗ-29964 від 15.03.2018

до проекту рішення Київської міської ради:

Про надання дозволу на розроблення проекту землеустрою щодо відведення земельної ділянки Київському комунальному об'єднанню зеленого будівництва та експлуатації зелених насаджень міста "Київзеленбуд" між будинками №№ 16, 16а, 16б, 16в, 16г, 16д, 18, 18а, 18б на вул.Академіка Туполєва у Шевченківському районі м. Києва для експлуатації скверу

До справи

№ К-33362

2 347015 399643

1. Юридична особа:

Назва	***Київське комунальне об'єднання зеленого будівництва та експлуатації зелених насаджень міста "Київзеленбуд"***
Клопотання	***від 22.02.2018 № К-33362***

2. Відомості про земельну ділянку (кадастровий № 8000000000:88:024:0078к)

Місце розташування (адреса)	***м. Київ, р-н Шевченківський, між будинками №№ 16, 16а, 16б, 16в, 16г, 16д, 18, 18а, 18б на вул.Академіка Туполєва***
Площа	***0,66 га***
Вид та термін користування	***Постійне користування***
Вид використання	***для експлуатації скверу***

3. Обґрунтування прийняття рішення

На клопотання зацікавленої особи відповідно до ст. 9, 123 Земельного кодексу України та Порядку набуття прав на землю із земель комунальної власності у місті Києві, затвердженого рішенням Київради від 20.04.2017 № 241/2463, Департаментом земельних ресурсів виконавчого органу Київської міської ради (Київської міської державної адміністрації) розроблено проект рішення Київської міської ради.

4. Мета прийняття рішення.

Метою прийняття рішення є забезпечення реалізації встановленого Земельним кодексом України права особи на оформлення права користування (власності) на землю.

5. Особливі характеристики ділянки.

Наявність будівель і споруд на ділянці:

Вільна від капітальної забудови

Інші особливості:

Земельна ділянка передбачена до відведення із земель комунальної власності територіальної громади міста Києва. Рішенням Київської міської ради від 19.07.2005 № 806/3381 земельна ділянка площею 0,6622 га включена до Програми розвитку зеленої зони м. Києва до 2010 року та концепції формування зелених насаджень в центральній частині міста". ДПТ на вказану територію відсутній. Відповідно до Генерального плану м. Києва - землі житлової забудови багатоповерхової. Земельна ділянка відводиться згідно меж нанесених та погоджених КО "Київзеленбуд".

6. Стан нормативно-правової бази у даній сфері правового регулювання.

Загальні засади та порядок отримання дозволу на розроблення документації із землеустрою визначено ст. 9, 123 Земельного кодексу України.

7. Фінансово-економічне обґрунтування.

Реалізація рішення не потребує додаткових витрат міського бюджету.

8. Прогноз соціально-економічних та інших наслідків прийняття рішення.

Наслідками прийняття розробленого проекту рішення стане:

- реалізація зацікавленою особою своїх прав щодо використання земельної ділянки;

Доповідач: директор Департаменту земельних ресурсів Поліщук О.Г.

Директор Департаменту
земельних ресурсів **Поліщук О.Г.**

Додаток
до рішення Київської міської ради
від _____ № _____

План-схема
до згоди на розроблення проекту землеустрою щодо відведення земельної ділянки

клопотання	**- від 22.02.2018 № К-33362**
код земельної ділянки	**- 88:024:0078к**
юридична/фізична особа	**- Київське комунальне об'єднання зеленого будівництва та експлуатації зелених насаджень міста "Київзеленбуд"**
адреса земельної ділянки	**- м. Київ, р-н Шевченківський, між будинками №№ 16, 16а, 16б, 16в, 16г, 16д, 18, 18а, 18б на вул.Академіка Туполєва**
вид землекористування	**- постійне користування**
вид використання земельної ділянки	**- для експлуатації скверу**
орієнтовний розмір	**- 0,66 га**

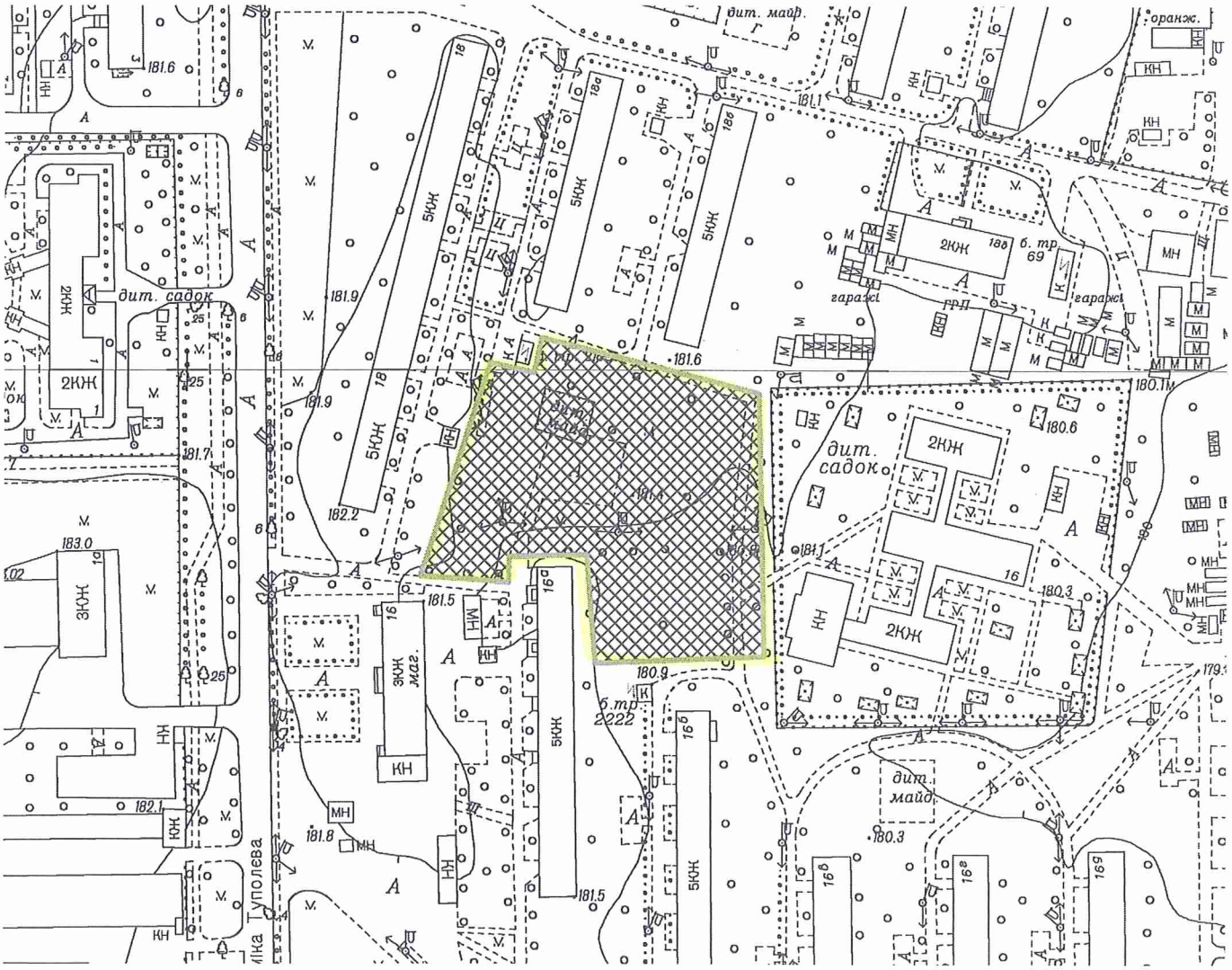

Київський міський голова Кличко В.В.

КИЇВМІСТОБУДУВАННЯ
ВИКОНАВЧИЙ ОРГАН КИЇВСЬКОЇ МІСЬКОЇ РАДИ (КИЇВСЬКА МІСЬКА ДЕРЖАВНА АДМІНІСТРАЦІЯ)
ДЕПАРТАМЕНТ МІСТОБУДУВАННЯ ТА АРХІТЕКТУРИ
01001, м. Київ-1, вул. Хрещатик, 32, тел.: (044) 278 19 85, тел./факс: 279 41 67, http://www.kga.gov.ua

_____№_____

ВИТЯГ З МІСТОБУДІВНОГО КАДАСТРУ

ФРАГМЕНТ СХЕМИ ФУНКЦІОНАЛЬНОГО ЗОНУВАННЯ ТЕРИТОРІЇ ЗА ЧИННОЮ МІСТОБУДІВНОЮ ДОКУМЕНТАЦІЄЮ

М 1:5 000

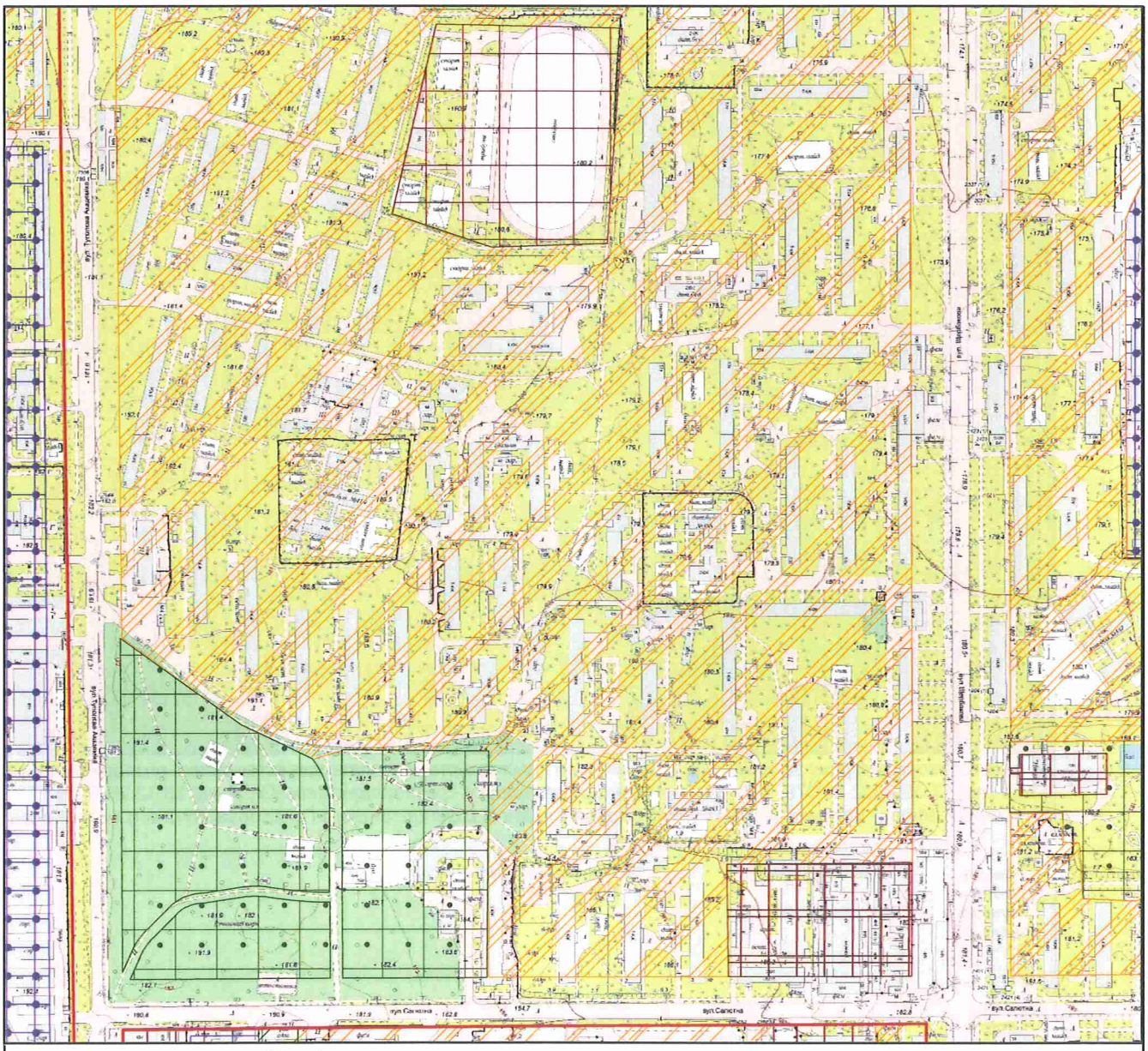

Умовні позначення

Підстава встановлення

Червоні лінії за містобудівною документацією

Функціональне призначення за чинною містобудівною документацією

- Території громадських будівель та споруд (на розрахунковий період)
- Території громадських будівель та споруд (існуючі)
- Території житлової забудови багатоповерхової (перспективні)
- Території житлової середньо- та малоповерхової забудови (існуючі)
- Території захисної зелені (перспективні)
- Території зелених насаджень загального користування (існуючі)
- Території комунально-складські (існуючі)

Департамент містобудування і архітектури виконавчого органу КМР (ОДА)
№ 1963/04-53/12-03-18 від 12.03.2018

ФРАГМЕНТ СХЕМИ ПЛАНУВАЛЬНИХ ОБМЕЖЕНЬ ТА ЗОН ОХОРОНИ ОБ'ЄКТІВ КУЛЬТУРНОЇ СПАДЩИНИ

М 1:5 000

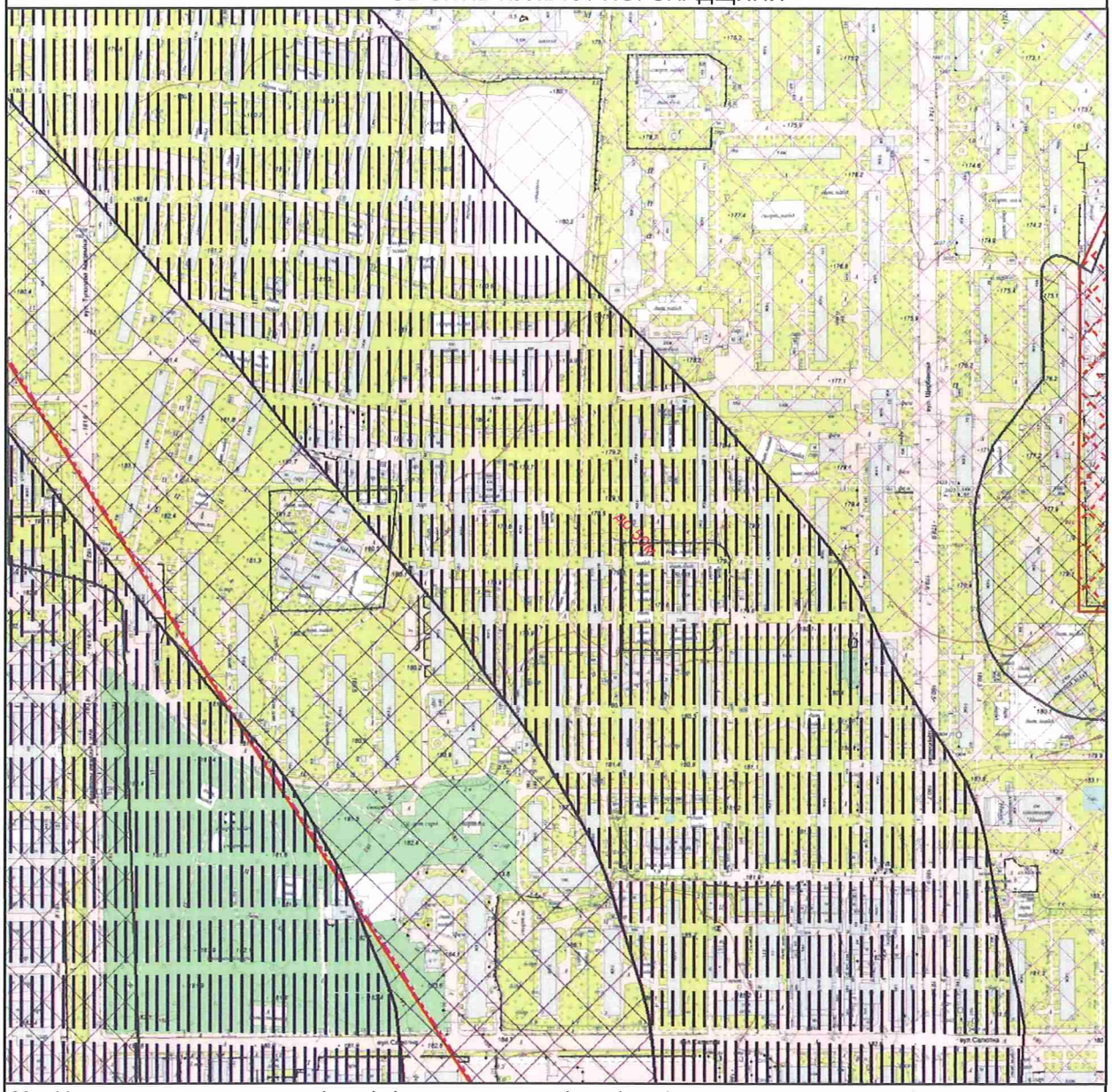

Межі історико-культурних заповідників і зон охорони пам'яток історії та культури встановлені розпорядженням КМДА від 17.05.2002 № 979, зона охоронюваного ландшафту - розпорядженням КМДА від 25.12.2007 № 1714, історичний ареал - історико-архітектурним опорним планом в складі чинного Генерального плану міста Києва

Умовні позначення

Максим... рівень звукового тиску, дб

- 70 дБ
- 75 дБ
- 80 дБ
- 85 дБ

Санітарно-захисні зони від промислових об'єктів

Охоронні зони повітряних ліній електропередач

Зони особливого контролю (смуги повітряних підходів)

Зона обмеженого використання території від аеропортів

Замовник: КО "КИївзеленбуд"

Адреса: вул.Академіка Туполєва, 16,16а, 16б, 16в, 16г, 18, 18а, 18б Шевченківського району

Замовлення № 0023423

МІАС ЗМД МКК

Виконавець: _____ Лимар Ю.Є.

Заступник начальника служби МК: _____ Мішустіна О.П.

К-33362

191924

Додаток
до рішення Київської міської ради
від _____ № _____

План-схема
до згоди на розроблення проекту землеустрою щодо відведення земельної ділянки

клопотання	**- від 22.02.2018 № К-33362**
код земельної ділянки	**- 88:024:0078к**
юридична/фізична особа	**- Київське комунальне об'єднання зеленого будівництва та експлуатації зелених насаджень міста "Київзеленбуд"**
адреса земельної ділянки	**- м. Київ, р-н Шевченківський, між будинками №№ 16, 16а, 16б, 16в, 16г, 16д, 18, 18а, 18б на вул.Академіка Туполєва**
вид землекористування	**- постійне користування**
вид використання земельної ділянки	**- для експлуатації скверу**
орієнтовний розмір	**- 0,66 га**

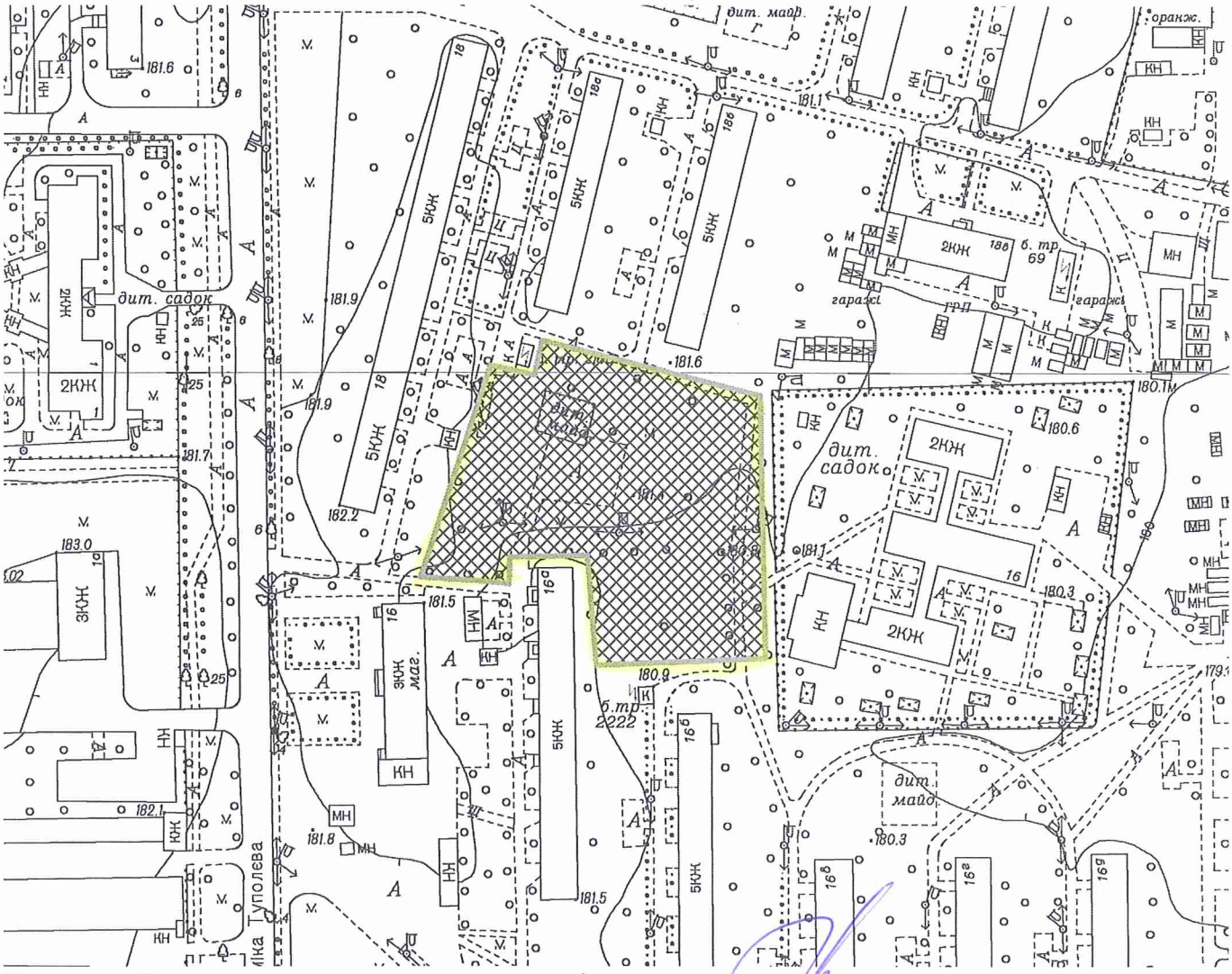

Директор Департаменту земельних ресурсів
виконавчого органу Київської міської ради
(Київської міської державної адміністрації) Поліщук О.Г.

Начальник відділу землеустрою
та моніторингу земель
Шевченківського району Новаковський Д.І.

34.

08/231-1660/ПР
17.05.2018

КИЇВСЬКА МІСЬКА РАДА

VI сесія VIII скликання

РІШЕННЯ

_____№_____

Про надання дозволу на розроблення проекту землеустрою щодо відведення земельних ділянок Київському комунальному об'єднанню зеленого будівництва та експлуатації зелених насаджень міста "Київзеленбуд" на вул. Юрія Кондратюка, 8 в Оболонському районі м. Києва для створення, утримання та експлуатації зелених насаджень загального користування

Київська міська рада
Департамент земельних ресурсів
Код земельної ділянки

78:014:0065
78:014:0066
78:014:0067
78:014:0068

Проект рішення (екз.1)
ПР-16354
до справи
К-33614

2 347015 063544

Розглянувши клопотання про надання дозволу на розроблення проекту землеустрою щодо відведення земельних ділянок Київському комунальному об'єднанню зеленого будівництва та експлуатації зелених насаджень міста "Київзеленбуд" на вул. Юрія Кондратюка, 8 в Оболонському районі м. Києва та додані документи, керуючись статтями 9, 123 Земельного кодексу України, Законом України „Про внесення змін до деяких законодавчих актів України щодо розмежування земель державної та комунальної власності", пунктом 34 частини 1 статті 26 Закону України „Про місцеве самоврядування в Україні", Київська міська рада

ВИРІШИЛА:

1. Надати дозвіл на розроблення проекту землеустрою щодо відведення земельних ділянок Київському комунальному об'єднанню зеленого будівництва та експлуатації зелених насаджень міста "Київзеленбуд" на вул. Юрія Кондратюка, 8 в Оболонському районі м. Києва орієнтовними площами 0,06 га; 0,07 га; 0,03 га; 0,01 га (земельні ділянки комунальної власності територіальної громади міста Києва) в постійне користування для створення, утримання та експлуатації зелених насаджень загального користування згідно з план-схемою (додаток до рішення) (К-33614).

2. Контроль за виконанням цього рішення покласти на постійну комісію Київської міської ради з питань містобудування, архітектури та землекористування.

Київський міський голова В.Кличко

ПОДАННЯ:

Заступник голови Київської міської державної адміністрації — О. Спасибко

Директор Департаменту земельних ресурсів виконавчого органу Київської міської ради (Київської міської державної адміністрації) — О. Поліщук

Начальник управління аналітично-правової роботи Департаменту земельних ресурсів виконавчого органу Київської міської ради (Київської міської державної адміністрації) — А. Гавриш

ПОГОДЖЕНО:

Постійна комісія Київської міської ради з питань містобудування, архітектури та землекористування

Голова — О. Міщенко

Секретар — І. Картавий

Постійна комісія Київської міської ради з питань екологічної політики

Голова — К. Яловий

Секретар — О. Новіков

Начальник управління правового забезпечення діяльності Київської міської ради — В. Слончак

До справи
№ К-33614

2 347017 804886

ПОЯСНЮВАЛЬНА ЗАПИСКА

№ ПЗ-30421/2 від 04.04.2018

до проекту рішення Київської міської ради:

Про надання дозволу на розроблення проекту землеустрою щодо відведення земельних ділянок Київському комунальному об'єднанню зеленого будівництва та експлуатації зелених насаджень міста "Київзеленбуд" на вул. Юрія Кондратюка, 8 в Оболонському районі м. Києва для створення, утримання та експлуатації зелених насаджень загального користування

1. Юридична особа:

Назва	***Київське комунальне об'єднання зеленого будівництва та експлуатації зелених насаджень міста "Київзеленбуд"***
Клопотання	***від 15.03.2018 № К-33614***

2. Відомості про земельні ділянки (кадастрові №№ 8000000000:78:014:0065к; 8000000000:78:014:0066к; 8000000000:78:014:0067к; 8000000000:78:014:0068к)

Місце розташування (адреса)	***м. Київ, р-н Оболонський, вул. Юрія Кондратюка, 8***
Площа	***0,06 га| 0,07 га| 0,03 га| 0,01 га***
Вид та термін користування	***Постійне користування***
Вид використання	***для створення, утримання та експлуатації зелених насаджень загального користування***

3. Обґрунтування прийняття рішення

На клопотання зацікавленої особи відповідно до ст. 9, 123 Земельного кодексу України та Порядку набуття прав на землю із земель комунальної власності у місті Києві, затвердженого рішенням Київради від 20.04.2017 № 241/2463, Департаментом земельних ресурсів виконавчого органу Київської міської ради (Київської міської державної адміністрації) розроблено проект рішення Київської міської ради.

4. Мета прийняття рішення.

Метою прийняття рішення є забезпечення реалізації встановленого Земельним кодексом України права особи на оформлення права користування (власності) на землю.

5. Особливі характеристики ділянки.

Наявність будівель і споруд на ділянці:

Вільна від капітальної забудови

Інші особливості:

Земельні ділянки вільні від капітальної забудови.
Земельні ділянки відносяться до міських земель, не наданих у власність чи користування.
Земельні ділянки не входять до зеленої зони.
Площа та межі ділянок, вказані та погоджені КП «Київзеленбуд» у клопотанні за фактичним місцем розташування зелених насаджень з врахуванням існуючих землекористувань.
ДПТ або план зонування відсутні.
Відповідно до Генерального плану міста, територія за функціональним призначенням належить до території багатоповерхової житлової забудови.
Землі комунальної власності територіальної громади міста Києва.

6. Стан нормативно-правової бази у даній сфері правового регулювання.

Загальні засади та порядок отримання дозволу на розроблення документації із землеустрою визначено ст. 9, 123 Земельного кодексу України.

7. Фінансово-економічне обґрунтування.

Реалізація рішення не потребує додаткових витрат міського бюджету.

8. Прогноз соціально-економічних та інших наслідків прийняття рішення.

Наслідками прийняття розробленого проекту рішення стане:
- реалізація зацікавленою особою своїх прав щодо використання земельної ділянки;

Доповідач: директор Департаменту земельних ресурсів Поліщук О.Г.

Директор Департаменту
земельних ресурсів **Поліщук О.Г.**

Додаток
до рішення Київської міської ради
від _____ № _____

План-схема
до згоди на розроблення проекту землеустрою щодо відведення земельної ділянки

клопотання	**- від 15.03.2018 № К-33614**
код земельної ділянки	**- 78:014:0065к| 78:014:0066к| 78:014:0067к| 78:014:0068к**
юридична/фізична особа	**- Київське комунальне об'єднання зеленого будівництва та експлуатації зелених насаджень міста "Київзеленбуд"**
адреса земельної ділянки	**- м. Київ, р-н Оболонський, вул. Юрія Кондратюка, 8**
вид землекористування	**- постійне користування**
вид використання земельної ділянки	**- для створення, утримання та експлуатації зелених насаджень загального користування**
орієнтовний розмір	**- 0,06 га| 0,07 га| 0,03 га| 0,01 га**

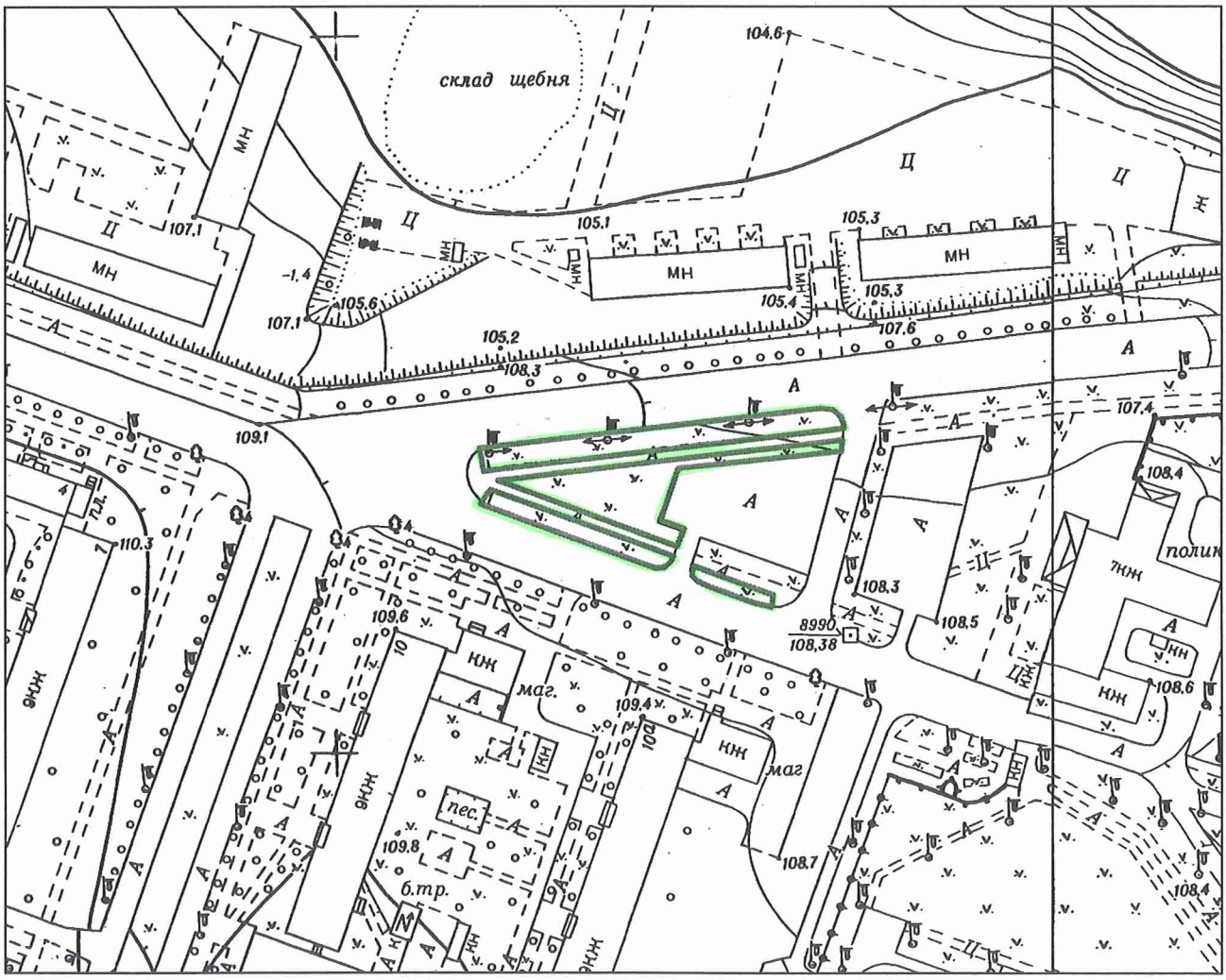

Київський міський голова Кличко В.В.

35.

08/231-1658/ПР
17.05.2018

КИЇВСЬКА МІСЬКА РАДА

VI сесія VIII скликання

РІШЕННЯ

_____№_____

Про надання дозволу на розроблення проекту землеустрою щодо відведення земельної ділянки Київському комунальному об'єднанню зеленого будівництва та експлуатації зелених насаджень міста "Київзеленбуд" на вул. Тарасівській, 23/25 у Голосіївському районі м. Києва для експлуатації зеленої зони

Київська міська рада
Департамент земельних ресурсів
Код земельної ділянки
72:147:0025

Проект рішення (екз.1)
ПР-16355
до справи
К-33665

2 347015 063551

Розглянувши клопотання про надання дозволу на розроблення проекту землеустрою щодо відведення земельної ділянки Київському комунальному об'єднанню зеленого будівництва та експлуатації зелених насаджень міста "Київзеленбуд" на вул. Тарасівській, 23/25 у Голосіївському районі м. Києва та додані документи, керуючись статтями 9, 123 Земельного кодексу України, Законом України „Про внесення змін до деяких законодавчих актів України щодо розмежування земель державної та комунальної власності", пунктом 34 частини 1 статті 26 Закону України „Про місцеве самоврядування в Україні", Київська міська рада

ВИРІШИЛА:

1. Надати дозвіл на розроблення проекту землеустрою щодо відведення земельної ділянки Київському комунальному об'єднанню зеленого будівництва та експлуатації зелених насаджень міста "Київзеленбуд" на вул. Тарасівській, 23/25 у Голосіївському районі м. Києва орієнтовною площею 0,03 га (земельна ділянка комунальної власності територіальної громади міста Києва) в постійне користування для експлуатації зеленої зони згідно з план-схемою (додаток до рішення) (К-33665).

2. Контроль за виконанням цього рішення покласти на постійну комісію Київської міської ради з питань містобудування, архітектури та землекористування.

Київський міський голова В.Кличко

ПОДАННЯ:

Заступник голови Київської
міської державної адміністрації О.Спасибко

Директор Департаменту
земельних ресурсів
виконавчого органу Київської міської ради
(Київської міської державної адміністрації) О. Поліщук

Начальник управління аналітично-правової роботи
Департаменту земельних ресурсів
виконавчого органу Київської міської ради
(Київської міської державної адміністрації) А. Гавриш

ПОГОДЖЕНО:

Постійна комісія Київської міської
ради з питань містобудування, архітектури
та землекористування

Голова О. Міщенко

Секретар І. Картавий

Начальник управління
правового забезпечення діяльності
Київської міської ради В. Слончак

Постійна комісія Київської міської
ради з питань екологічної політики

Голова К. Яловий

Секретар О. Новіков

ПОЯСНЮВАЛЬНА ЗАПИСКА

№ ПЗ-30689 від 06.04.2018

до проекту рішення Київської міської ради:

Про надання дозволу на розроблення проекту землеустрою щодо відведення земельної ділянки Київському комунальному об'єднанню зеленого будівництва та експлуатації зелених насаджень міста "Київзеленбуд" на вул. Тарасівській, 23/25 у Голосіївському районі м. Києва для експлуатації зеленої зони

До справи

№ К-33665

2 347018 306891

1. Юридична особа:

Назва	***Київське комунальне об'єднання зеленого будівництва та експлуатації зелених насаджень міста "Київзеленбуд"***
Клопотання	***від 19.03.2018 № К-33665***

2. Відомості про земельну ділянку (кадастровий № 8000000000:72:147:0025к)

Місце розташування (адреса)	***м. Київ, р-н Голосіївський, вул. Тарасівська, 23/25***
Площа	***0,03 га***
Вид та термін користування	***Постійне користування***
Вид використання	***для експлуатації зеленої зони***

3. Обґрунтування прийняття рішення

На клопотання зацікавленої особи відповідно до ст. 9, 123 Земельного кодексу України та Порядку набуття прав на землю із земель комунальної власності у місті Києві, затвердженого рішенням Київради від 20.04.2017 № 241/2463, Департаментом земельних ресурсів виконавчого органу Київської міської ради (Київської міської державної адміністрації) розроблено проект рішення Київської міської ради.

4. Мета прийняття рішення.

Метою прийняття рішення є забезпечення реалізації встановленого Земельним кодексом України права особи на оформлення права користування (власності) на землю.

5. Особливі характеристики ділянки.

Наявність будівель і споруд на ділянці:

Вільна від капітальної забудови

Інші особливості:

Рішенням Київської міської ради від 20.04.2017 № 231/2453 земельній ділянці площею 0,03 га, що межує з житловим будинком на вул. Тарасівській, 23/25 у Голосіївському районі надано статус скверу та внесено зміни до Програми розвитку зеленої зони м. Києва до 2010 року та концепції формування зелених насаджень в центральній частині міста, затверджених рішенням Київської міської ради від 19.07.2005 № 806/3381 та продовжених на період до 2017 року рішенням Київської міської ради від 07.07.2016 № 572/572 (таблиця 2 «Озеленені території загального користування м. Києва, що відповідають типологічним ознакам та планувальним вимогам»), додавши земельну ділянку.
Рішенням Київської міської ради від 02.10.2013 № 111/9699 комунальному підприємству «Генеральна дирекція Київської міської ради з обслуговування іноземних представництв» припинено право постійного користування земельною ділянкою площею 0,5786 га для експлуатації та обслуговування житлового будинку на вул. Тарасівській, 21, відведеної відповідно до пункту 6 рішення Київської міської ради від 02.12.99 № 133/635 «Про оформлення права користування земельними ділянками» та право користування якою посвідчено державним актом на право постійного користування земельною ділянкою від 12.03.2001 № 72-4-00035 (лист-клопотання від 12.11.2012 № 29/310-1817), та віднесено зазначену земельну ділянку до міських земель, не наданих у власність чи користування (земель комунальної власності територіальної громади міста Києва), про що свідчить запис у Державному реєстру речових правна нерухоме майно.
Відповідно до Генерального плану міста, затвердженого рішенням Київради від 28.03.2002 № 370/1804, територія за функціональним призначенням належить до території житлової забудови багатоповерхової.
Детальний план території не затверджено.

6. Стан нормативно-правової бази у даній сфері правового регулювання.

Загальні засади та порядок отримання дозволу на розроблення документації із землеустрою визначено ст. 9, 123 Земельного кодексу України.

7. Фінансово-економічне обґрунтування.

Реалізація рішення не потребує додаткових витрат міського бюджету.

8. Прогноз соціально-економічних та інших наслідків прийняття рішення.

Наслідками прийняття розробленого проекту рішення стане:
- реалізація зацікавленою особою своїх прав щодо використання земельної ділянки;

Доповідач: директор Департаменту земельних ресурсів Поліщук О.Г.

Директор Департаменту
земельних ресурсів **Поліщук О.Г.**

Додаток
до рішення Київської міської ради
від _____ № _____

План-схема
до згоди на розроблення проекту землеустрою щодо відведення земельної ділянки

клопотання **- від 19.03.2018 № К-33665**

код земельної ділянки **- 72:147:0025к**

юридична/фізична особа **- Київське комунальне об'єднання зеленого будівництва та експлуатації зелених насаджень міста "Київзеленбуд"**

адреса земельної ділянки **- м. Київ, р-н Голосіївський, вул. Тарасівська, 23/25**

вид землекористування **- постійне користування**

вид використання земельної ділянки **- для експлуатації зеленої зони**

орієнтовний розмір **- 0,03 га**

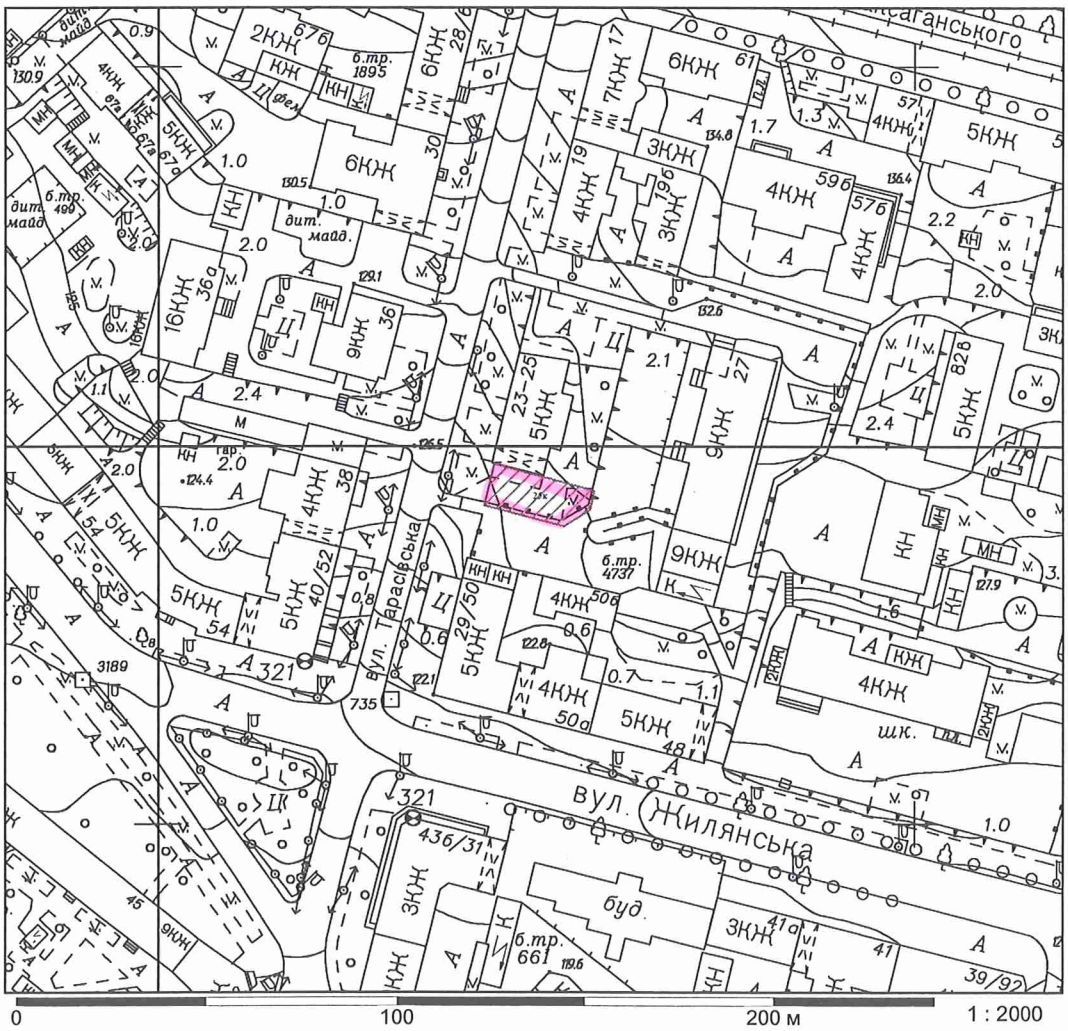

Київський міський голова Кличко В.В.

08/231-2926/пр
18.09.2018

КИЇВСЬКА МІСЬКА РАДА

VI сесія VIII скликання

РІШЕННЯ

_____№_____

Про надання дозволу на розроблення проекту землеустрою щодо відведення земельної ділянки Київському комунальному об'єднанню зеленого будівництва та експлуатації зелених насаджень міста «Київзеленбуд» на розі вулиць Єреванської та Іскрівської у Солом'янському районі м. Києва для утримання та експлуатації скверу

Київська міська рада
Департамент земельних ресурсів
Код земельної ділянки:
72:086:0016

Проект рішення (екз.1)
ПР-17463
до справи
К-34194

2 347015 074632

Розглянувши клопотання про надання дозволу на розроблення проекту землеустрою щодо відведення земельної ділянки Київському комунальному об'єднанню зеленого будівництва та експлуатації зелених насаджень міста «Київзеленбуд» на розі вулиць Єреванської та Іскрівської у Солом'янському районі м. Києва та додані документи, керуючись статтями 9, 123 Земельного кодексу України, Законом України „Про внесення змін до деяких законодавчих актів України щодо розмежування земель державної та комунальної власності", пунктом 34 частини 1 статті 26 Закону України „Про місцеве самоврядування в Україні", Київська міська рада

ВИРІШИЛА:

1. Надати дозвіл на розроблення проекту землеустрою щодо відведення земельної ділянки Київському комунальному об'єднанню зеленого будівництва та експлуатації зелених насаджень міста «Київзеленбуд» на розі вулиць Єреванської та Іскрівської у Солом'янському районі м. Києва орієнтовною площею 0,09 га (земельна ділянка комунальної власності територіальної громади міста Києва) в постійне користування для утримання та експлуатації скверу згідно з план-схемою (додаток до рішення) (К-34194).

2. Контроль за виконанням цього рішення покласти на постійну комісію Київської міської ради з питань містобудування, архітектури та землекористування.

Київський міський голова В.Кличко

виготовлено за допомогою ПК "Кадастр"

Оператор Рабець Максим Миколайович

ПОДАННЯ:

Заступник голови
Київської міської державної адміністрації О. Спасибко

Директор
Департаменту земельних ресурсів
виконавчого органу Київської міської ради
(Київської міської державної адміністрації) П. Оленич

Начальник управління аналітично-правової роботи
Департаменту земельних ресурсів
виконавчого органу Київської міської ради
(Київської міської державної адміністрації) А. Гавриш

ПОГОДЖЕНО:

Постійна комісія Київської міської ради
з питань містобудування, архітектури та землекористування

Голова О. Міщенко

Секретар І. Картавий

Начальник управління
правового забезпечення діяльності
Київської міської ради В. Слончак

Постійна комісія Київської міської ради
з питань екологічної політики

Голова К. Яловий

Секретар О. Новіков

ПОЯСНЮВАЛЬНА ЗАПИСКА

№ ПЗ-32577 від 30.07.2018

до проекту рішення Київської міської ради:

Про надання дозволу на розроблення проекту землеустрою щодо відведення земельної ділянки Київському комунальному об'єднанню зеленого будівництва та експлуатації зелених насаджень міста «Київзеленбуд» на розі вулиць Єреванської та Іскрівської у Солом'янському районі м. Києва для утримання та експлуатації скверу

До справи
№ К-34194

2 347018 325779

1. Юридична особа:

Назва	***Київське комунальне об'єднання зеленого будівництва та експлуатації зелених насаджень міста "Київзеленбуд"***
Перелік засновників (учасників) юридичної особи	***Київська міська державна адміністрація Адреса засновника: 01044, м. Київ, Шевченківський район, вул. Хрещатик, 36***
Кінцевий бенефіціарний власник (контролер)	***відсутній***
Клопотання	***від 15.05.2018 № К-34194***

2. Відомості про земельну ділянку (кадастровий № 8000000000:72:086:0016к)

Місце розташування (адреса)	***м. Київ, р-н Солом'янський, на розі вулиць Єреванської та Іскрівської***
Площа	***0,09 га***
Вид та термін користування	***Постійне користування***
Вид використання	***для утримання та експлуатації скверу***

3. Обґрунтування прийняття рішення

На клопотання зацікавленої особи відповідно до ст. 9, 123 Земельного кодексу України та Порядку набуття прав на землю із земель комунальної власності у місті Києві, затвердженого рішенням Київради від 20.04.2017 № 241/2463, Департаментом земельних ресурсів виконавчого органу Київської міської ради (Київської міської державної адміністрації) розроблено проект рішення Київської міської ради.

4. Мета прийняття рішення.

Метою прийняття рішення є забезпечення реалізації встановленого Земельним кодексом України права особи на оформлення права користування (власності) на землю.

5. Особливі характеристики ділянки.

Наявність будівель і споруд на ділянці:

Вільна від капітальної забудови

Інші особливості:

Згідно даних міського земельного кадастру земельна ділянка обліковується за комунальним підприємством по утриманню зелених насаджень Солом'янського району м. Києва на підставі технічного звіту по встановленню зовнішніх меж землекористувань.

Детальний план території не затверджений.

Відповідно до Генерального плану міста Києва, це територія зелених насаджень загального користування.

Земельна ділянка потрапляє до Зеленої зони (код 09-28, назва «По вул. Пітерській»)

Червоні лінії земельну ділянку не перетинають.

6. Стан нормативно-правової бази у даній сфері правового регулювання.

Загальні засади та порядок отримання дозволу на розроблення документації із землеустрою визначено ст. 9, 123 Земельного кодексу України.

7. Фінансово-економічне обґрунтування.

Реалізація рішення не потребує додаткових витрат міського бюджету.

8. Прогноз соціально-економічних та інших наслідків прийняття рішення.

Наслідками прийняття розробленого проекту рішення стане:

- реалізація зацікавленою особою своїх прав щодо використання земельної ділянки;

Доповідач: директор Департаменту земельних ресурсів П.Оленич

директор Департаменту
земельних ресурсів **П.Оленич**

Додаток
до рішення Київської міської ради
від _____ № _____

План-схема
до згоди на розроблення проекту землеустрою щодо відведення земельної ділянки

клопотання **- від 15.05.2018 № К-34194**

код земельної ділянки **- 72:086:0016к**

юридична/фізична особа **- Київське комунальне об'єднання зеленого будівництва та експлуатації зелених насаджень міста "Київзеленбуд"**

адреса земельної ділянки **- м. Київ, р-н Солом'янський, на розі вулиць Єреванської та Іскрівської**

вид землекористування **- постійне користування**

вид використання земельної ділянки **- для утримання та експлуатації скверу**

орієнтовний розмір **- 0,09 га**

Київський міський голова Кличко В.В.

37.

08/231-2930/ПР
18.09.2018

КИЇВСЬКА МІСЬКА РАДА

VI сесія VIII скликання

РІШЕННЯ

_____№_____

Про надання дозволу на розроблення проекту землеустрою щодо відведення земельної ділянки Київському комунальному об'єднанню зеленого будівництва та експлуатації зелених насаджень міста «Київзеленбуд» на просп. Повітрофлотському, 43 у Солом'янському районі м. Києва для утримання та експлуатації скверу

Київська міська рада
Департамент земельних ресурсів
Код земельної ділянки:
72:442:0009

Проект рішення (екз.1)
ПР-17411
до справи
К-34210

2 347015 074113

Розглянувши клопотання про надання дозволу на розроблення проекту землеустрою щодо відведення земельної ділянки Київському комунальному об'єднанню зеленого будівництва та експлуатації зелених насаджень міста «Київзеленбуд» на просп. Повітрофлотському, 43 у Солом'янському районі м. Києва та додані документи, керуючись статтями 9, 123 Земельного кодексу України, Законом України „Про внесення змін до деяких законодавчих актів України щодо розмежування земель державної та комунальної власності", пунктом 34 частини 1 статті 26 Закону України „Про місцеве самоврядування в Україні", Київська міська рада

ВИРІШИЛА:

1. Надати дозвіл на розроблення проекту землеустрою щодо відведення земельної ділянки Київському комунальному об'єднанню зеленого будівництва та експлуатації зелених насаджень міста «Київзеленбуд» на просп. Повітрофлотському, 43 у Солом'янському районі м. Києва орієнтовною площею 0,22 га (земельна ділянка комунальної власності територіальної громади міста Києва) в постійне користування для утримання та експлуатації скверу згідно з план-схемою (додаток до рішення) (К-34210).

2. Контроль за виконанням цього рішення покласти на постійну комісію Київської міської ради з питань містобудування, архітектури та землекористування.

Київський міський голова В.Кличко

виготовлено за допомогою ПК "Кадастр"

Оператор Рабець Максим Миколайович

ПОДАННЯ:

Заступник голови
Київської міської державної адміністрації О. Спасибко

Директор
Департаменту земельних ресурсів
виконавчого органу Київської міської ради
(Київської міської державної адміністрації) П. Оленич

Начальник управління аналітично-правової роботи
Департаменту земельних ресурсів
виконавчого органу Київської міської ради
(Київської міської державної адміністрації) А. Гавриш

ПОГОДЖЕНО:

Постійна комісія Київської міської ради
з питань містобудування, архітектури та землекористування

Голова О. Міщенко

Секретар І. Картавий

Начальник управління
правового забезпечення діяльності
Київської міської ради В. Слончак

Постійна комісія Київської міської ради
з питань екологічної політики

Голова К. Яловий

Секретар О. Новіков

ПОЯСНЮВАЛЬНА ЗАПИСКА

№ ПЗ-32622 від 30.07.2018

до проекту рішення Київської міської ради:

Про надання дозволу на розроблення проекту землеустрою щодо відведення земельної ділянки Київському комунальному об'єднанню зеленого будівництва та експлуатації зелених насаджень міста «Київзеленбуд» на просп. Повітрофлотському, 43 у Солом'янському районі м. Києва для утримання та експлуатації скверу

До справи
№ К-34210

2 347018 326226

1. Юридична особа:

Назва	***Київське комунальне об'єднання зеленого будівництва та експлуатації зелених насаджень міста "Київзеленбуд"***
Перелік засновників (учасників) юридичної особи	***Київська міська державна адміністрація Адреса засновника: 01044, м. Київ, Шевченківський район, вул. Хрещатик, 36***
Кінцевий бенефіціарний власник (контролер)	***відсутній***
Клопотання	***від 16.05.2018 № К-34210***

2. Відомості про земельну ділянку (кадастровий № 8000000000:72:442:0009к)

Місце розташування (адреса)	***м. Київ, р-н Солом'янський, просп. Повітрофлотський, 43***
Площа	***0,22 га***
Вид та термін користування	***Постійне користування***
Вид використання	***для утримання та експлуатації скверу***

3. Обґрунтування прийняття рішення

На клопотання зацікавленої особи відповідно до ст. 9, 123 Земельного кодексу України та Порядку набуття прав на землю із земель комунальної власності у місті Києві, затвердженого рішенням Київради від 20.04.2017 № 241/2463, Департаментом земельних ресурсів виконавчого органу Київської міської ради (Київської міської державної адміністрації) розроблено проект рішення Київської міської ради.

4. Мета прийняття рішення.

Метою прийняття рішення є забезпечення реалізації встановленого Земельним кодексом України права особи на оформлення права користування (власності) на землю.

5. Особливі характеристики ділянки.

Наявність будівель і споруд на ділянці:

Вільна від капітальної забудови

Інші особливості:

Згідно даних міського земельного кадастру земельна ділянка обліковується за комунальним підприємством по утриманню зелених насаджень Солом'янського району м. Києва на підставі технічного звіту по встановленню зовнішніх меж землекористувань.

Детальний план території не затверджений.

Відповідно до Генерального плану міста Києва, це територія багатоповерхової житлової забудови (існуюча).

Земельна ділянка потрапляє до Зеленої зони (код 09-33, назва «Повітрофлотський просп., 43»).

Земельна ділянка частково розташована в межах червоних ліній.

6. Стан нормативно-правової бази у даній сфері правового регулювання.

Загальні засади та порядок отримання дозволу на розроблення документації із землеустрою визначено ст. 9, 123 Земельного кодексу України.

7. Фінансово-економічне обґрунтування.

Реалізація рішення не потребує додаткових витрат міського бюджету.

8. Прогноз соціально-економічних та інших наслідків прийняття рішення.

Наслідками прийняття розробленого проекту рішення стане:

- реалізація зацікавленою особою своїх прав щодо використання земельної ділянки;

Доповідач: директор Департаменту земельних ресурсів П.Оленич

директор Департаменту
земельних ресурсів **П.Оленич**

Додаток
до рішення Київської міської ради
від _____ № _____

План-схема
до згоди на розроблення проекту землеустрою щодо відведення земельної ділянки

клопотання **- від 16.05.2018 № К-34210**

код земельної ділянки **- 72:442:0009к**

юридична/фізична особа **- Київське комунальне об'єднання зеленого будівництва та експлуатації зелених насаджень міста "Київзеленбуд"**

адреса земельної ділянки **- м. Київ, р-н Солом'янський, просп. Повітрофлотський, 43**

вид землекористування **- постійне користування**

вид використання земельної ділянки **- для утримання та експлуатації скверу**

орієнтовний розмір **- 0,22 га**

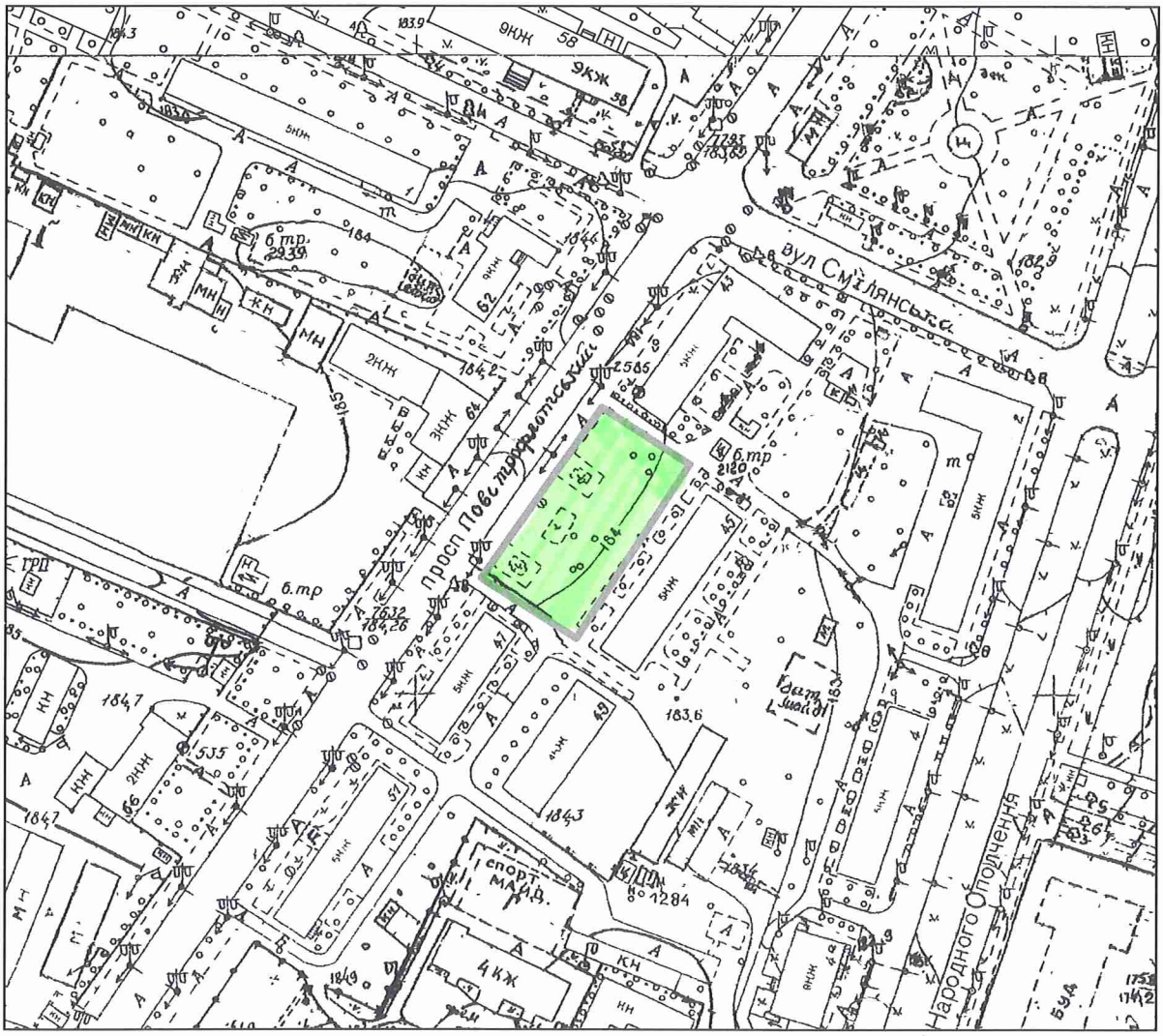

Київський міський голова Кличко В.В.

38.

08/231-2929/ПР
18.09.2018

КИЇВСЬКА МІСЬКА РАДА

VI сесія VIII скликання

РІШЕННЯ

_____№_____

Про надання дозволу на розроблення проекту землеустрою щодо відведення земельної ділянки Київському комунальному об'єднанню зеленого будівництва та експлуатації зелених насаджень міста «Київзеленбуд» на розі бульв. Чоколовського та вул. Пітерської у Солом'янському районі м. Києва для утримання та експлуатації скверу

Київська міська рада
Департамент земельних ресурсів
Код земельної ділянки:
72:014:0003

Проект рішення (екз.1)
ПР-17403
до справи
К-34394

2 347015 074038

Розглянувши клопотання про надання дозволу на розроблення проекту землеустрою щодо відведення земельної ділянки Київському комунальному об'єднанню зеленого будівництва та експлуатації зелених насаджень міста «Київзеленбуд» на розі бульв. Чоколовського та вул. Пітерської у Солом'янському районі м. Києва та додані документи, керуючись статтями 9, 123 Земельного кодексу України, Законом України „Про внесення змін до деяких законодавчих актів України щодо розмежування земель державної та комунальної власності", пунктом 34 частини 1 статті 26 Закону України „Про місцеве самоврядування в Україні", Київська міська рада

ВИРІШИЛА:

1. Надати дозвіл на розроблення проекту землеустрою щодо відведення земельної ділянки Київському комунальному об'єднанню зеленого будівництва та експлуатації зелених насаджень міста «Київзеленбуд» на розі бульв. Чоколовського та вул. Пітерської у Солом'янському районі м. Києва орієнтовною площею 0,83 га (земельна ділянка комунальної власності територіальної громади міста Києва) в постійне користування для утримання та експлуатації скверу згідно з план-схемою (додаток до рішення) (К-34394).

2. Контроль за виконанням цього рішення покласти на постійну комісію Київської міської ради з питань містобудування, архітектури та землекористування.

Київський міський голова В.Кличко

виготовлено за допомогою ПК "Кадастр" Оператор Рабець Максим Миколайович

ПОДАННЯ:

Заступник голови
Київської міської державної адміністрації О. Спасибко

Директор
Департаменту земельних ресурсів
виконавчого органу Київської міської ради
(Київської міської державної адміністрації) П. Оленич

Начальник управління аналітично-правової роботи
Департаменту земельних ресурсів
виконавчого органу Київської міської ради
(Київської міської державної адміністрації) А. Гавриш

ПОГОДЖЕНО:

Постійна комісія Київської міської ради
з питань містобудування, архітектури та землекористування

Голова О. Міщенко

Секретар І. Картавий

Начальник управління
правового забезпечення діяльності
Київської міської ради В. Слончак

Постійна комісія Київської міської ради
з питань екологічної політики

Голова К. Яловий

Секретар О. Новіков

ПОЯСНЮВАЛЬНА ЗАПИСКА

№ ПЗ-32626 від 30.07.2018

до проекту рішення Київської міської ради:

Про надання дозволу на розроблення проекту землеустрою щодо відведення земельної ділянки Київському комунальному об'єднанню зеленого будівництва та експлуатації зелених насаджень міста «Київзеленбуд» на розі бульв. Чоколовського та вул. Пітерської у Солом'янському районі м. Києва для утримання та експлуатації скверу

До справи
№ К-34394

2 347018 326264

1. Юридична особа:

Назва	***Київське комунальне об'єднання зеленого будівництва та експлуатації зелених насаджень міста "Київзеленбуд"***
Перелік засновників (учасників) юридичної особи	***Київська міська державна адміністрація Адреса засновника: 01044, м. Київ, Шевченківський район, вул. Хрещатик, 36***
Кінцевий бенефіціарний власник (контролер)	***відсутній***
Клопотання	***від 30.05.2018 № К-34394***

2. Відомості про земельну ділянку (кадастровий № 8000000000:72:014:0003к)

Місце розташування (адреса)	***м. Київ, р-н Солом'янський, сквер на розі Чоколівського бульвару та вул.Пітерської***
Площа	***0,83 га***
Вид та термін користування	***Постійне користування***
Вид використання	***для утримання та експлуатації скверу***

3. Обґрунтування прийняття рішення

На клопотання зацікавленої особи відповідно до ст. 9, 123 Земельного кодексу України та Порядку набуття прав на землю із земель комунальної власності у місті Києві, затвердженого рішенням Київради від 20.04.2017 № 241/2463, Департаментом земельних ресурсів виконавчого органу Київської міської ради (Київської міської державної адміністрації) розроблено проект рішення Київської міської ради.

4. Мета прийняття рішення.

Метою прийняття рішення є забезпечення реалізації встановленого Земельним кодексом України права особи на оформлення права користування (власності) на землю.

5. Особливі характеристики ділянки.

Наявність будівель і споруд на ділянці:

Вільна від капітальної забудови

Інші особливості:

Згідно даних міського земельного кадастру земельна ділянка обліковується за комунальним підприємством по утриманню зелених насаджень Солом'янського району м. Києва на підставі технічного звіту по встановленню зовнішніх меж землекористувань.

Детальний план території не затверджений.

Відповідно до Генерального плану міста Києва, це територія зелених насаджень загального користування.

Земельна ділянка потрапляє до Зеленої зони (код 09-22, назва «Біля пам'ятника Ушинському»).

Червоні лінії земельну ділянку не перетинають.

6. Стан нормативно-правової бази у даній сфері правового регулювання.

Загальні засади та порядок отримання дозволу на розроблення документації із землеустрою визначено ст. 9, 123 Земельного кодексу України.

7. Фінансово-економічне обґрунтування.

Реалізація рішення не потребує додаткових витрат міського бюджету.

8. Прогноз соціально-економічних та інших наслідків прийняття рішення.

Наслідками прийняття розробленого проекту рішення стане:

- реалізація зацікавленою особою своїх прав щодо використання земельної ділянки;

Доповідач: директор Департаменту земельних ресурсів П.Оленич

директор Департаменту
земельних ресурсів **П.Оленич**

Додаток
до рішення Київської міської ради
від _____ № _____

План-схема
до згоди на розроблення проекту землеустрою щодо відведення земельної ділянки

клопотання **- від 30.05.2018 № К-34394**

код земельної ділянки **- 72:014:0003к**

юридична/фізична особа **- Київське комунальне об'єднання зеленого будівництва та експлуатації зелених насаджень міста "Київзеленбуд"**

адреса земельної ділянки **- м. Київ, р-н Солом'янський, сквер на розі Чоколівського бульвару та вул.Пітерської**

вид землекористування **- постійне користування**

вид використання земельної ділянки **- для утримання та експлуатації скверу**

орієнтовний розмір **- 0,83 га**

Київський міський голова Кличко В.В.

39.

08/231-2925/пр
18.09.2018

КИЇВСЬКА МІСЬКА РАДА

VI сесія VIII скликання

РІШЕННЯ

_____№_____

Про надання дозволу на розроблення проекту землеустрою щодо відведення земельної ділянки Київському комунальному об'єднанню зеленого будівництва та експлуатації зелених насаджень міста «Київзеленбуд» на бульв. Вацлава Гавела, 77 у Солом'янському районі м. Києва для утримання та експлуатації скверу

Київська міська рада
Департамент земельних ресурсів
Код земельної ділянки
69:128:0055

Проект рішення (екз.1)
ПР-17462
до справи
К-34405

2 347015 074625

Розглянувши клопотання про надання дозволу на розроблення проекту землеустрою щодо відведення земельної ділянки Київському комунальному об'єднанню зеленого будівництва та експлуатації зелених насаджень міста «Київзеленбуд» на бульв. Вацлава Гавела, 77 у Солом'янському районі м. Києва та додані документи, керуючись статтями 9, 123 Земельного кодексу України, Законом України „Про внесення змін до деяких законодавчих актів України щодо розмежування земель державної та комунальної власності", пунктом 34 частини 1 статті 26 Закону України „Про місцеве самоврядування в Україні", Київська міська рада

ВИРІШИЛА:

1. Надати дозвіл на розроблення проекту землеустрою щодо відведення земельної ділянки Київському комунальному об'єднанню зеленого будівництва та експлуатації зелених насаджень міста «Київзеленбуд» на бульв. Вацлава Гавела, 77 у Солом'янському районі м. Києва орієнтовною площею 0,27 га (земельна ділянка комунальної власності територіальної громади міста Києва) в постійне користування для утримання та експлуатації скверу згідно з план-схемою (додаток до рішення) (К-34405).

2. Контроль за виконанням цього рішення покласти на постійну комісію Київської міської ради з питань містобудування, архітектури та землекористування.

Київський міський голова В.Кличко

ПОДАННЯ:

Заступник голови
Київської міської державної адміністрації О. Спасибко

Директор
Департаменту земельних ресурсів
виконавчого органу Київської міської ради
(Київської міської державної адміністрації) П. Оленич

Начальник управління аналітично-правової роботи
Департаменту земельних ресурсів
виконавчого органу Київської міської ради
(Київської міської державної адміністрації) А. Гавриш

ПОГОДЖЕНО:

Постійна комісія Київської міської ради
з питань містобудування, архітектури та землекористування

Голова О. Міщенко

Секретар І. Картавий

Начальник управління
правового забезпечення діяльності
Київської міської ради В. Слончак

Постійна комісія Київської міської ради
з питань екологічної політики

Голова К. Яловий

Секретар О. Новіков

ПОЯСНЮВАЛЬНА ЗАПИСКА

№ ПЗ-32575 від 30.07.2018

до проекту рішення Київської міської ради:

Про надання дозволу на розроблення проекту землеустрою щодо відведення земельної ділянки Київському комунальному об'єднанню зеленого будівництва та експлуатації зелених насаджень міста «Київзеленбуд» на бульв. Вацлава Гавела, 77 у Солом'янському районі м. Києва для утримання та експлуатації скверу

До справи
№ К-34405

2 347018 325755

1. Юридична особа:

Назва	***Київське комунальне об'єднання зеленого будівництва та експлуатації зелених насаджень міста "Київзеленбуд"***
Перелік засновників (учасників) юридичної особи	***Київська міська державна адміністрація Адреса засновника: 01044, м. Київ, Шевченківський район, вул. Хрещатик, 36***
Кінцевий бенефіціарний власник (контролер)	***відсутній***
Клопотання	***від 31.05.2018 № К-34405***

2. Відомості про земельну ділянку (кадастровий № 8000000000:69:128:0055к)

Місце розташування (адреса)	***м. Київ, р-н Солом'янський, бульв. Вацлава Гавела, 77***
Площа	***0,27 га***
Вид та термін користування	***Постійне користування***
Вид використання	***для утримання та експлуатації скверу***

3. Обґрунтування прийняття рішення

На клопотання зацікавленої особи відповідно до ст. 9, 123 Земельного кодексу України та Порядку набуття прав на землю із земель комунальної власності у місті Києві, затвердженого рішенням Київради від 20.04.2017 № 241/2463, Департаментом земельних ресурсів виконавчого органу Київської міської ради (Київської міської державної адміністрації) розроблено проект рішення Київської міської ради.

4. Мета прийняття рішення.

Метою прийняття рішення є забезпечення реалізації встановленого Земельним кодексом України права особи на оформлення права користування (власності) на землю.

5. Особливі характеристики ділянки.

Наявність будівель і споруд на ділянці:

Вільна від капітальної забудови

Інші особливості:

Згідно даних міського земельного кадастру земельна ділянка обліковується за комунальним підприємством по утриманню зелених насаджень Солом'янського району м. Києва на підставі технічного звіту по встановленню зовнішніх меж землекористувань.

Детальний план території не затверджений.

Відповідно до Генерального плану міста Києва, це частково територія багатоповерхової житлової забудови.

Земельна ділянка потрапляє до Зеленої зони (код 09-52, назва «По бульв. І.Лепсе, 77»)

Червоні лінії земельну ділянку не перетинають.

6. Стан нормативно-правової бази у даній сфері правового регулювання.

Загальні засади та порядок отримання дозволу на розроблення документації із землеустрою визначено ст. 9, 123 Земельного кодексу України.

7. Фінансово-економічне обґрунтування.

Реалізація рішення не потребує додаткових витрат міського бюджету.

8. Прогноз соціально-економічних та інших наслідків прийняття рішення.

Наслідками прийняття розробленого проекту рішення стане:

- реалізація зацікавленою особою своїх прав щодо використання земельної ділянки;

Доповідач: директор Департаменту земельних ресурсів П.Оленич

директор Департаменту
земельних ресурсів **П.Оленич**

Додаток
до рішення Київської міської ради
від _____ № _____

План-схема
до згоди на розроблення проекту землеустрою щодо відведення земельної ділянки

клопотання	**- від 31.05.2018 № К-34405**
код земельної ділянки	**- 69:128:0055к**
юридична/фізична особа	**- Київське комунальне об'єднання зеленого будівництва та експлуатації зелених насаджень міста "Київзеленбуд"**
адреса земельної ділянки	**- м. Київ, р-н Солом'янський, бульв. Вацлава Гавела, 77**
вид землекористування	**- постійне користування**
вид використання земельної ділянки	**- для утримання та експлуатації скверу**
орієнтовний розмір	**- 0,27 га**

Київський міський голова Кличко В.В.