27.

КИЇВСЬКА МІСЬКА РАДА

СЕКРЕТАРІАТ

УПРАВЛІННЯ ПРАВОВОГО ЗАБЕЗПЕЧЕННЯ ДІЯЛЬНОСТІ КИЇВСЬКОЇ МІСЬКОЇ РАДИ

01044, м. Київ, вул. Хрещатик, 36, каб. 921 *тел.: (044) 202-70-90*

23.06.2018 № 08/230-1247
на №_____ від_____

Голові постійної комісії Київської міської ради з питань екологічної політики
Яловому К.В.

Правовий висновок
до проекту рішення Київської міської ради "Про надання статусу скверу земельній ділянці, розташованій на вул. Генерала Наумова, 31-33 у Святошинському районі м. Києва"

Управління правового забезпечення діяльності Київської міської ради опрацювало поданий проект рішення та зазначає таке.

Відповідно до проекту рішення передбачається надати статус скверу земельній ділянці площею 0,6 га, розташованій на вул. Генерала Наумова, 31-33 у Святошинському районі м. Києва, здійснити організаційно-правові заходи щодо: оформлення права постійного користування земельною ділянкою, державної реєстрації цього права, благоустрою цієї земельної ділянки тощо.

Правові та організаційні засади озеленення населених пунктів, спрямовані на забезпечення сприятливих умов життєдіяльності людини, визначають Правила утримання зелених насаджень у населених пунктах України, затверджені наказом Міністерства будівництва, архітектури та житлово-комунального господарства України від 10.04.2006 № 105 (далі - Правила).

Пунктом 2.1 Правил визначено, що сквер - упорядкована й озеленена ділянка площею від 0,02 га до 2,0 га, яка є елементом архітектурно-художнього оформлення населених місць, призначена для короткочасного відпочинку населення.

Згідно з пунктом 4 Програми комплексного розвитку зеленої зони м. Києва до 2010 року та концепції формування зелених насаджень в центральній частині міста, затверджених рішенням Київської міської ради від 19.07.2005 № 806/3381 (зі змінами), відповідно до функціонально-просторових

характеристик озеленені території загального та обмеженого користування рекреаційного призначення типологічно визначаються таким чином: сквер - упорядкована озеленена територія рекреаційного призначення площею до 2,0 га.

Відповідно до статті 19 Земельного кодексу України землі України за основним цільовим призначенням поділяються на категорії: а) землі сільськогосподарського призначення; б) землі житлової та громадської забудови; в) землі природно-заповідного та іншого природоохоронного призначення; г) землі оздоровчого призначення; ґ) землі рекреаційного призначення; д) землі історико-культурного призначення; е) землі лісогосподарського призначення; є) землі водного фонду; ж) землі промисловості, транспорту, зв'язку, енергетики, оборони та іншого призначення.

Статтями 50, 51 Земельного кодексу України визначено, що до земель рекреаційного призначення належать землі, які використовуються для організації відпочинку населення, туризму та проведення спортивних заходів.

При цьому до земель рекреаційного призначення належать земельні ділянки зелених зон і зелених насаджень міст та інших населених пунктів, навчально-туристських та екологічних стежок, маркованих трас, земельні ділянки, зайняті територіями будинків відпочинку, пансіонатів, об'єктів фізичної культури і спорту, туристичних баз, кемпінгів, яхт-клубів, стаціонарних і наметових туристично-оздоровчих таборів, будинків рибалок і мисливців, дитячих туристичних станцій, дитячих та спортивних таборів, інших аналогічних об'єктів, а також земельні ділянки, надані для дачного будівництва і спорудження інших об'єктів стаціонарної рекреації.

Проект рішення та додані до нього матеріали не містять інформації про цільове призначення земельної ділянки, якій відповідно до пункту 1 проекту рішення пропонується надати статус скверу. Отже, встановити чи змінюється цільове призначення цієї земельної ділянки неможливо.

Зміна цільового призначення земельних ділянок здійснюється за проектами землеустрою щодо їх відведення.

Отже, на земельній ділянці, яка за цільовим призначенням не належить до земель рекреаційного призначення, не можна облаштувати сквер без попереднього розроблення та затвердження проекту землеустрою щодо зміни категорії цільового призначення цієї земельної ділянки.

Пунктом 4 проекту рішення пропонується внести зміни до Програми комплексного розвитку зеленої зони міста Києва до 2010 року та концепції формування зелених насаджень в центральній частині міста, затвердженої рішенням Київської міської ради від 19.07.2005 № 806/3381 та продовжена на період до 2017 року рішенням Київської міської ради від 07.07.2016 № 572/572, включивши до переліку озеленених територій загального користування міста Києва, що відповідають типологічним ознакам та планувальним вимогам (таблиця № 2), земельну ділянку, зазначену в пункті 1 цього рішення.

Однак рішенням Київської міської ради від 20.12.2017 № 714/3721 чинність Програми продовжено до 31.12.2018.

У зв'язку з цим у пункті 4 проекту рішення слова та знаки “та продовжена на період до 2017 року рішенням Київської міської ради від 07.07.2016 № 572/572” слід замінити словами та знаками “(зі змінами)”.

Відповідно до частини першої статті 79 Земельного кодексу України земельна ділянка - це частина земної поверхні з установленими межами, певним місцем розташування, з визначеними щодо неї правами.

Тобто поняття “земельна ділянка” включає в себе три ознаки:

- установлені межі;
- місце розташування;
- визначені на неї права.

Отже, в разі прийняття Київською міською радою рішення про надання статусу скверу земельній ділянці, ця земельна ділянка вже має відповідати трьом переліченим ознакам, тобто повинна бути сформована.

Формування земельної ділянки передбачає визначення її площі, меж та внесення інформації про неї до Державного земельного кадастру (частина перша статті 79^1 Земельного кодексу України).

Частинами третьою - п'ятою статті 79^1 Земельного кодексу України визначено, що сформовані земельні ділянки підлягають державній реєстрації у Державному земельному кадастрі.

Земельна ділянка вважається сформованою з моменту присвоєння їй кадастрового номера.

Формування земельних ділянок здійснюється за проектами землеустрою щодо відведення земельних ділянок.

Таким чином, навіть, якщо земельна ділянка за цільовим призначенням належить до земель рекреаційного призначення, надати їй статус скверу можливо тільки після розроблення та затвердження відповідного проекту землеустрою.

Отже, вирішення питання, зазначеного у пункті 1 проекту рішення, можливо за умови виконання наведених вимог чинного законодавства.

З огляду на вищенаведене, управління правового забезпечення діяльності Київської міської ради повертає даний проект рішення без погодження.

Начальник управління В.В. Слончак

08/231-694/ПР
28.02.2018

КИЇВСЬКА МІСЬКА РАДА

VI СЕСІЯ VIII СКЛИКАННЯ

РІШЕННЯ

_____№ _____

ПРОЕКТ

Про надання статусу скверу земельній ділянці, розташованій на вул. Генерала Наумова, 31-33 у Святошинському районі м. Києва

Відповідно до статей 19, 186 Земельного кодексу України, Закону України «Про державну реєстрацію речових прав на нерухоме майно та їх обтяжень», пункту 34 частини першої статті 26 Закону України «Про місцеве самоврядування в Україні», Правил утримання зелених насаджень у населених пунктах України, затверджених наказом Міністерства будівництва, архітектури та житлово-комунального господарства України від 10.04.2006 № 105, з метою раціонального використання і збереження зелених насаджень Київська міська рада

ВИРІШИЛА:

1. Надати статус скверу земельній ділянці площею 0,6 га, розташованій на вул. Генерала Наумова, 31-33 у Святошинському районі м. Києва, згідно з додатком до рішення (план-схема додається).

2. Комунальному підприємству по утриманню зелених насаджень Святошинського району м. Києва в установленому порядку:

2.1. Здійснити організаційно-правові заходи щодо оформлення права постійного користування земельною ділянкою, визначеною пунктом 1 цього рішення.

2.2. У місячний термін з дня набуття чинності рішенням про надання земельної ділянки у користування вжити заходів щодо державної реєстрації

права користування на земельну ділянку, визначену пунктом 1 цього рішення.

3. Київському комунальному об'єднанню зеленого будівництва та експлуатації зелених насаджень міста «Київзеленбуд» здійснити організаційно-правові заходи щодо благоустрою земельної ділянки, визначеної пунктом 1 цього рішення.

4. Внести зміни до Програми комплексного розвитку зеленої зони міста Києва до 2010 року та концепції формування зелених насаджень в центральній частині міста, затвердженої рішенням Київської міської ради від 19.07.2005 року № 806/3381 та продовжена на період до 2017 року рішенням Київської міської ради від 07.07.2016 № 572/572, включивши до переліку озеленених територій загального користування міста Києва, що відповідають типологічним ознакам та планувальним вимогам (таблиця №2), земельну ділянку, зазначену в пункті 1 цього рішення.

5. Виконавчому органу Київської міської ради (Київській міській державній адміністрації) вирішити в установленому порядку питання фінансування заходів, передбачених пунктами 2 та 3 цього рішення.

6. Контроль за виконанням цього рішення покласти на постійну комісію Київської міської ради з питань екологічної політики.

Київський міський голова В. Кличко

ПОДАННЯ:

Депутат Київської міської ради В. Муха

ПОГОДЖЕНО:

11.04.2018

Постійна комісія Київської міської ради
з питань екологічної політики

Голова К. Яловий

Секретар О. Новіков

22.05.2018

Постійна комісія Київської міської ради
з питань містобудування, архітектури
та землекористування

Голова О. Міщенко

Секретар І. Картавий

Постійна комісія Київської міської ради
з бюджету та соціально-
економічного розвитку

Голова А. Странніков

Секретар Г. Ясинський

Начальник управління правового
забезпечення діяльності
Київської міської ради В. Слончак

Правовий висновок
від 23.06.2018 №08/230-1049

Додаток
до рішення Київської міської ради
від_____№_____

План-схема
земельної ділянки, якій надається статус скверу

адреса земельної ділянки - м. Київ, вул. Генерала Наумова, 31-33

орієнтовна площа земельної ділянки - 0,6 га

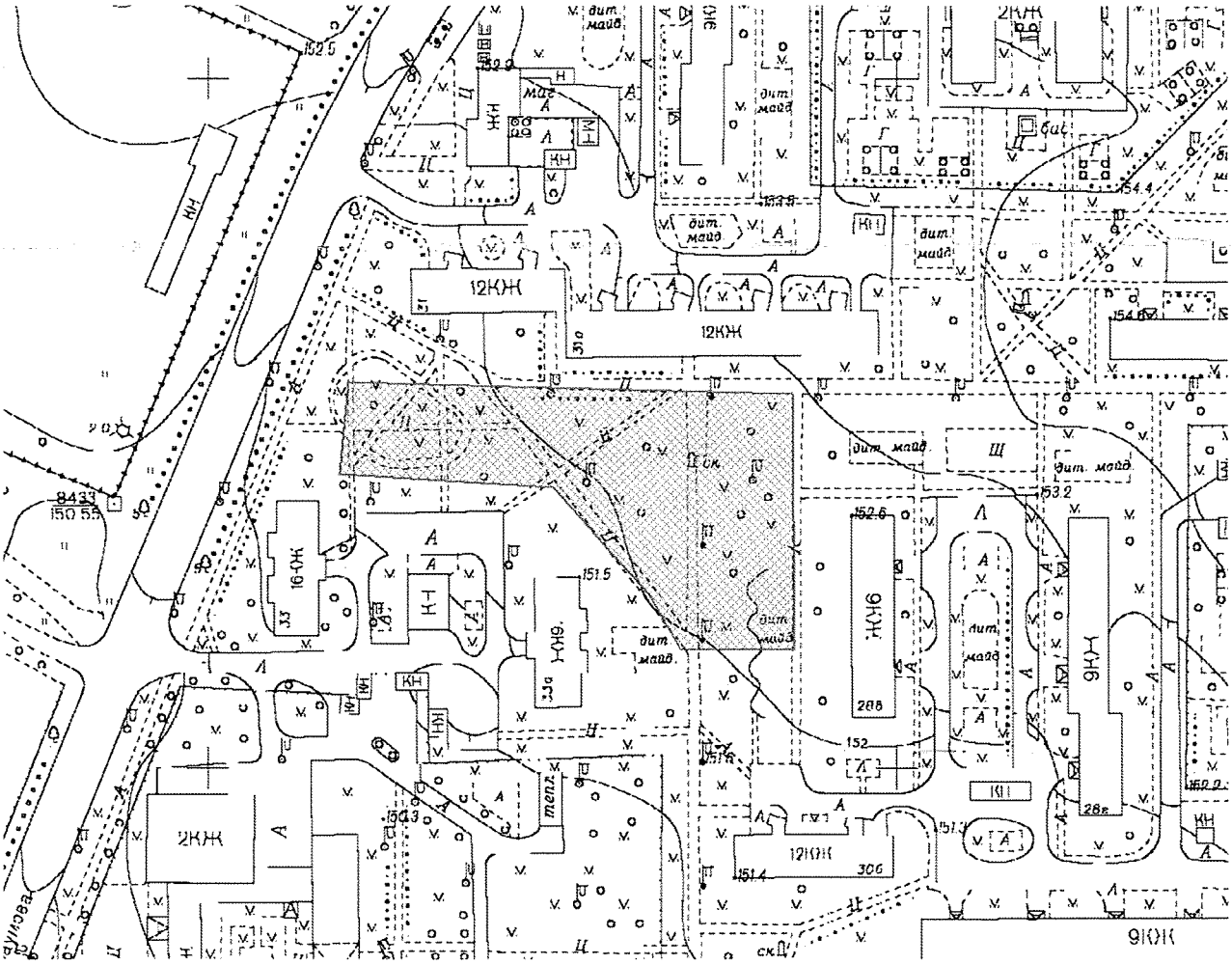

Київський міський голова В. Кличко

ПОЯСНЮВАЛЬНА ЗАПИСКА
до проекту рішення Київської міської ради
«Про надання статусу скверу земельній ділянці, що розташована на вул. Генерала Наумова, 31-33 у Святошинському районі м. Києва»

1. **Обґрунтування необхідності прийняття рішення.**

Запропонований проект рішення має на меті благоустрій та збереження зелених насаджень на земельній ділянці, яка є місцем відпочинку місцевих мешканців.

Мешканці прилеглих будинків виявили бажання облаштувати сквер на вказаній зеленій ділянці з метою її збереження від забудови та забезпечення своїх прав на безпечне довкілля.

2. **Мета і завдання прийняття рішення.**

Метою даного проекту рішення є збереження рекреаційної території мікрорайону Новобіличі у Святошинському районі м. Києва, а також врахування інтересів місцевих мешканців шляхом облаштування скверу на земельній ділянці, що розташована на вул. Генерала Наумова, 31-33 у Святошинському районі м. Києва.

3. **Загальна характеристика та основні положення проекту рішення.**

Проектом рішення передбачається: надати земельній ділянці площею 0,6 га, що розташована на вул. Генерала Наумова, 31-33 у Святошинському районі м. Києва статусу скверу; внести зміни до Програми комплексного розвитку зеленої зони міста Києва до 2010 року та концепції формування зелених насаджень в центральній частині міста, що затверджена рішенням Київської міської ради від 19.07.2005 року № 806/3381, а саме: включивши до переліку озеленених територій загального користування міста Києва, що відповідають типологічним ознакам та планувальним вимогам (таблиця №2), земельну ділянку, площею 0,6 га, що розташована на вул. Генерала Наумова, 31-33 у Святошинському районі м. Києва; Київському комунальному об'єднанню зеленого будівництва та експлуатації зелених насаджень міста «Київзеленбуд» здійснити організаційно-правові заходи щодо благоустрою відповідної земельної ділянки; комунальному підприємству по утриманню зелених насаджень Святошинського району м. Києва здійснити організаційно-правові заходи щодо оформлення права постійного користування земельною ділянкою та вжити заходів щодо державної реєстрації права користування на таку ділянку; виконавчому органу Київської міської ради (Київській міській державній адміністрації) вирішити в установленому порядку питання фінансування вищезазначених заходів.

4. **Стан нормативно-правової бази у даній сфері правового регулювання.**

Проект рішення розроблений відповідно до статтей 19, 186 Земельного кодексу України, Закону України «Про державну реєстрацію речових прав на нерухоме майно та їх обтяжень», пункту 34 частини першої статті 26 Закону України «Про місцеве самоврядування в Україні», Правил утримання зелених насаджень у населених пунктах України, затверджених наказом Міністерства будівництва, архітектури та житлово-комунального господарства України від 10.04.2006 року № 105.

5. **Фінансове-економічне обґрунтування.**

Реалізація проекту рішення здійснюється в межах бюджетного фінансування Київського комунального об'єднання зеленого будівництва та експлуатації зелених насаджень міста «Київзеленбуд» виконавчого органу Київської міської ради (Київської міської державної адміністрації).

6. **Прогноз соціально-економічних та інших наслідків видання рішення.**

Надання земельній ділянці площею 0,6 га, що розташована на вул. Генерала Наумова, 31-33 у Святошинському районі м. Києва статусу скверу надасть змогу облаштувати місце відпочинку місцевих мешканців та збільшить кількість зелених насаджень в мікрорайоні Новобіличі Святошинського району м. Києва.

Доповідач на пленарному засіданні: депутат Київської міської ради – Муха Вікторія Вячеславівна

Депутат Київської міської ради В. Муха

Порівняльна таблиця до проекту рішення Київської міської ради «Про надання статусу скверу земельній ділянці, що розташована на вул. Генерала Наумова, 31-33» в частині внесення змін до Рішення Київської міської ради «Про затвердження Програми розвитку зеленої зони м. Києва до 2010 року та концепції формування зелених насаджень в центральній частині міста» від 19.07.2005 року № 806/3381 та продовженої на період до 2017 року рішенням Київської міської ради від 07.07.2016 року № 572/572, а саме: включення до переліку озеленених територій загального користування міста Києва, що відповідають типологічним ознакам та планувальним вимогам (таблиця №2), земельну ділянку, зазначену в пункті 1 проекту рішення.

Редакція положень чинного рішення				**Нова редакція з урахуванням запропонованих змін**			
	Святошинський район				Святошинський район		
	Парки відпочинку				Парки відпочинку		
1	На вул. Ф. Пушиної	3,69		1	На вул. Ф. Пушиної	3,69	
2	Інтернаціональний	7,25		2	Інтернаціональний	7,25	
3	Ім. Потапова	5,07		3	Ім. Потапова	5,07	
4	"Юність"	6,44	у т. ч. 1,76 га - гаражі	4	"Юність"	6,44	у т. ч. 1,76 га - гаражі
5	Урочище "Совки"	35,3		5	Урочище "Совки"	35,3	
6	Вздовж вул. Сім'ї Сосніних	10,5		6	Вздовж вул. Сім'ї Сосніних	10,5	
7	Вздовж просп. Перемоги (ур. "П'ята просіка" масиву Святошин)	44,13	у т. ч. 15,13 га - акваторія; реконстр. території заг. користування	7	Вздовж просп. Перемоги (ур. "П'ята просіка" масиву Святошин)	44,13	у т. ч. 15,13 га - акваторія; реконстр. території заг. користування
8	Вздовж вул. Ушакова біля ставка N 16 (зелений масив Святошин)	11,66	без урахування площі акваторії; реконстр. території заг. користування, в т. ч. на території ІРГ УААН	8	Вздовж вул. Ушакова біля ставка N 16 (зелений масив Святошин)	11,66	без урахування площі акваторії; реконстр. території заг. користування, в т. ч. на території ІРГ УААН
9	Біля ставків NN 7, 8 на ж. м. Пірдонна	4		9	Біля ставків NN 7, 8 на ж. м. Пірдонна	4	

	Борщагівка				Борщагівка		
10	Між вул. Наумова і Святошинським лісом	19,1		10	Між вул. Наумова і Святошинським лісом	19,1	
11	Біля р. Нивка	110	у т. ч. 70,0 га - акваторія та на території ІРГ УААН	11	Біля р. Нивка	110	у т. ч. 70,0 га - акваторія та на території ІРГ УААН
	Разом:	257,14	у т. ч. 85,13 га - акваторія		Разом:	257,14	у т. ч. 85,13 га - акваторія
	Сквери				Сквери		
12	На вул. Гната Юри та просп. 50-річчя Жовтня	0,21		12	На вул. Гната Юри та просп. 50-річчя Жовтня	0,21	
13	На розі вул. Корольова і просп. 50-річчя Жовтня	1,22		13	На розі вул. Корольова і просп. 50-річчя Жовтня	1,22	
14	На вул. Корольова (біля ДП "Смарагд")	1,4		14	На вул. Корольова (біля ДП "Смарагд")	1,4	
15	На вул. Верховинній, 8-10	1,16		15	На вул. Верховинній, 8-10	1,16	
16	Біля Святошинської РДА, просп. Перемоги, 97	1,18		16	Біля Святошинської РДА, просп. Перемоги, 97	1,18	
17	Сквер біля шк. N 304 (вул. Прилужна)	0,81		17	Сквер біля шк. N 304 (вул. Прилужна)	0,81	
18	На просп. Перемоги, 117-119	0,75		18	На просп. Перемоги, 117-119	0,75	
19	На просп. Перемоги, 121-123	0,4		19	На просп. Перемоги, 121-123	0,4	
20	На розі просп. Перемоги та вул.	1,15		20	На розі просп. Перемоги та вул.	1,15	

	Чорнобильської				Чорнобильської		
21	На розі вул. Львівської та Крамського	0,2	2 ділянки	21	На розі вул. Львівської та Крамського	0,2	2 ділянки
22	На Кільцевій дорозі	0,37		22	На Кільцевій дорозі	0,37	
23	На вул. Верховинній, 27	0,89		23	На вул. Верховинній, 27	0,89	
24	Вул. Чорнобильська, 4-10	1,18		24	Вул. Чорнобильська, 4-10	1,18	
25	На просп. Перемоги, 117, к-тр "Екран"	0,33	у т. ч. 0,1 га - кінотеатр	25	На просп. Перемоги, 117, к-тр "Екран"	0,33	у т. ч. 0,1 га - кінотеатр
26	На вул. Верховинній, 80	1,25		26	На вул. Верховинній, 80	1,25	
27	На просп. Перемоги, 127-129 (ресторан "Верховина")	0,69		27	На просп. Перемоги, 127-129 (ресторан "Верховина")	0,69	
28	Просп. Перемоги, 111	1,23	разом з культовою спорудою	28	Просп. Перемоги, 111	1,23	разом з культовою спорудою
29	На вул. Чаадаєва	0,44	2 ділянки	29	На вул. Чаадаєва	0,44	2 ділянки
30	На розі просп. 50-річчя Жовтня та вул. Героїв Космосу	1,87		30	На розі просп. 50-річчя Жовтня та вул. Героїв Космосу	1,87	
31	Між вул. Краснова та Семашка	2,17		31	Між вул. Краснова та Семашка	2,17	
32	На розі вул. Я. Коласа та бульв. Р. Роллана	6,47		32	На розі вул. Я. Коласа та бульв. Р. Роллана	6,47	
33	На розі вул. Г. Барського та	0,8		33	На розі вул. Г. Барського та	0,8	

	Симиренка				Симиренка		
34	Між вул. Семашка та просп. Палладіна	3,77		34	Між вул. Семашка та просп. Палладіна	3,77	
35	На вул. Котельникова, 26-32	2,42		35	На вул. Котельникова, 26-32	2,42	
36	Біля водоймища на Півд. Борщагівці	3,7	у т. ч. 1,23 га - акваторія	36	Біля водоймища на Півд. Борщагівці	3,7	у т. ч. 1,23 га - акваторія
37	Сквер біля пам'ятника Воїнам на вул. Уборевича	0,8		37	Сквер біля пам'ятника Воїнам на вул. Уборевича	0,8	
38	На розі вул. Уборевича та Чорнобильської (пам'ятник афганцям)	0,3		38	На розі вул. Уборевича та Чорнобильської (пам'ятник афганцям)	0,3	
39	Гай на розі вул. Святошинської та пров. Святошинського	1,4		39	Гай на розі вул. Святошинської та пров. Святошинського	1,4	
					На вул. Генерала Наумова, 31-33	0,6	
	Разом:	38,56			Разом:	39,16	

Депутат Київської міської ради В. Муха

ВИКОНАВЧИЙ ОРГАН КИЇВСЬКОЇ МІСЬКОЇ РАДИ
(КИЇВСЬКА МІСЬКА ДЕРЖАВНА АДМІНІСТРАЦІЯ)

ДЕПАРТАМЕНТ ЗЕМЕЛЬНИХ РЕСУРСІВ

вул. Хрещатик, 32-а, м. Київ, 01601, тел. (044) 279-58-72, ф. (044) 288-07-57,
КБУ"Контактний центр міста Києва"(044) 15-51, E-mail: dep@kievzem.kiev.ua Код ЄДРПОУ 26199097

19.02.18 № 057028-3871

*на №*_____ *від*_____

Депутату Київської міської ради
Мусі В.В.

вул. Хрещатик, 36, м. Київ, 03164

Шановна Вікторіє В'ячеславівно!

За результатом розгляду Вашого депутатського звернення від 12.02.2018 № 08/279-068-32 повідомляємо, що Департаментом земельних ресурсів опрацьовано та погоджено проект рішення Київської міської ради «Про надання статусу скверу земельній ділянці, розташованій на вул. Генерала Наумова, 31-33 у Святошинському районі м. Києва».

Разом з тим, на територію, де розташована вказана земельна ділянка відсутній детальний план території, затверджений відповідно до вимог Закону України «Про регулювання містобудівної діяльності».

Враховуючи викладене, питання включення зазначеної території до зеленої зони загального користування необхідно вирішувати під час розроблення детального плану території, замовником якого відповідно до рішення Київської міської ради від 13.11.2013 № 518/10006 «Про затвердження міської програми створення (оновлення) містобудівної документації у м. Києві» є Департамент містобудування та архітектури.

Додатки на 9-ти аркушах.

З повагою

Директор О. Поліщук

Олещенко 279-74-12

РОБОЧІ МАТЕРІАЛИ

Витяг з бази даних міського земельного кадастру від 02.01.2018р.

м. Київ, р-н Святошинський

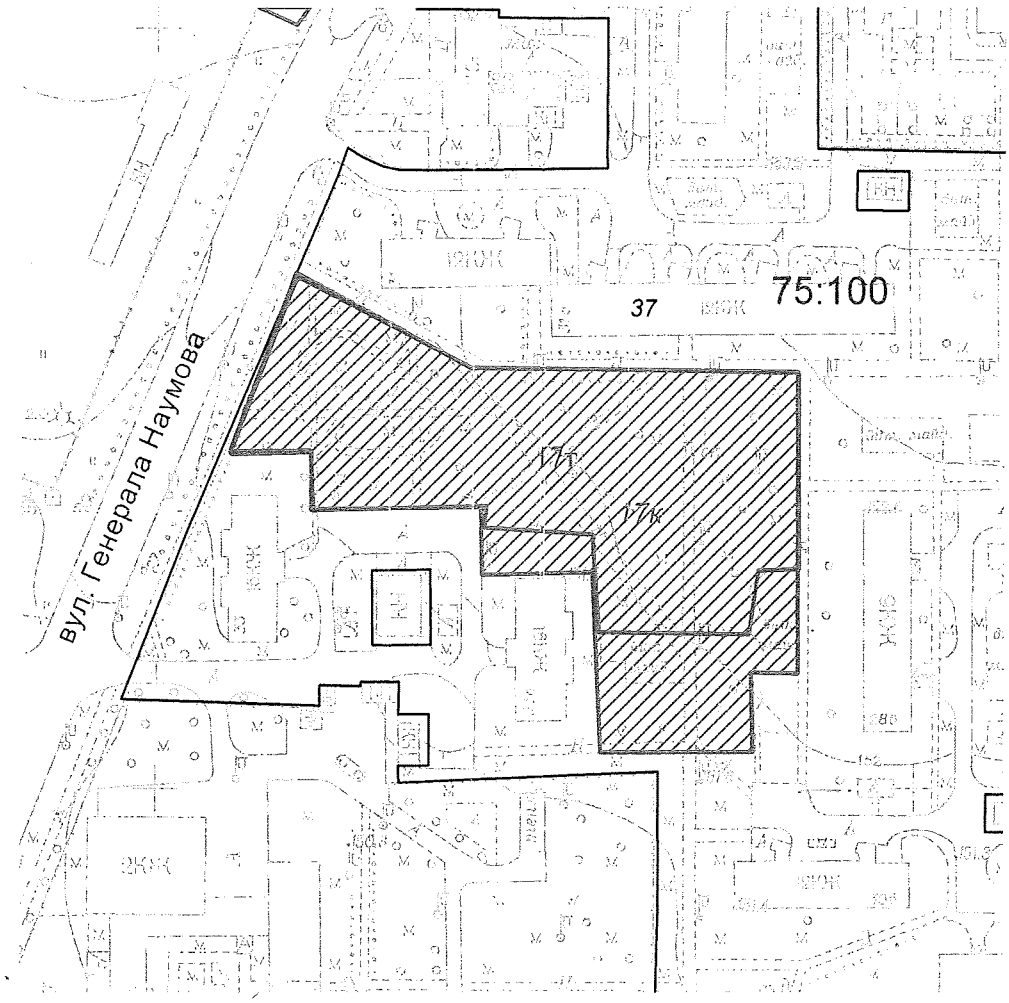

Масштаб 1:2000

**Черговий план м.Києва ведеться з 1995 року*

Замовлення № 3

виготовлено КП "Київський інститут земельних відносин"

РЕЄСТР ЗЕМЕЛЬНИХ ДІЛЯНОК

Черговий план.

Код ділянки	Землекористувачі	Адреса ділянки	Опис ділянки	Площа (кв.м.)	Вид права	Дата закінч. права
75:100:0037	Комунальне підприємство по утриманню житлового господарства Святошинського району м.Києва	вулиця Генерала Наумова, 23, 23а, 23в, 25, 27, 31, 31а, 33, 33а, 37, 37а, 37б, 39, 41, вул.Академіка Булаховського 22, 24, 28, 30, 30а, 34, 34а, 38, 40, 42/43	Житлово-експлуатаційна організація N 809	224755,6		

Ділянки, що знаходяться на стадії розробки оформлення прав.

Код ділянки	Землекористувачі	Адреса ділянки	Площа (кв.м.)	Стадія	Дата закінч. стадії
75:100:0017к	Апарат Ради національної безпеки і оборони України	вул. Генерала Наумова (між буд.№ № 31, 33, 33 а)	9465,3	Клопотання: Постійне користування	
75:100:0017т	Аукціон	вул. Генерала Наумова (між будинками № 31, № 33 та № 33-а)	7499,85	Заявка	

28.

КИЇВСЬКА МІСЬКА РАДА

СЕКРЕТАРІАТ

УПРАВЛІННЯ ПРАВОВОГО ЗАБЕЗПЕЧЕННЯ ДІЯЛЬНОСТІ КИЇВСЬКОЇ МІСЬКОЇ РАДИ

01044, м. Київ, вул. Хрещатик, 36, каб. 921 *тел.: (044) 202-70-90*

23.06.2018 № 08/230-1248
на № _____ від _____

Голові постійної комісії Київської міської ради з питань екологічної політики Яловому К.В.

Правовий висновок
до проекту рішення Київської міської ради "Про надання статусу скверу земельній ділянці, що розташована біля будинку 24 Г по вулиці Митрополита Андрея Шептицького у Дніпровському районі м. Києва"

Управління правового забезпечення діяльності Київської міської ради опрацювало поданий проект рішення та зазначає таке.

Відповідно до проекту рішення передбачається надати статус скверу земельній ділянці орієнтовною площею 0,28 га, що розташована біля будинку 24Г по вулиці Митрополита Андрея Шептицького у Дніпровському районі м. Києва, здійснити організаційно-правові заходи щодо: оформлення права постійного землекористування земельною ділянкою, державної реєстрації цього права, благоустрою цієї земельної ділянки тощо.

Правові та організаційні засади озеленення населених пунктів, спрямовані на забезпечення сприятливих умов життєдіяльності людини, визначають Правила утримання зелених насаджень у населених пунктах України, затверджені наказом Міністерства будівництва, архітектури та житлово-комунального господарства України від 10.04.2006 № 105 (далі - Правила).

Пунктом 2.1 Правил визначено, що сквер - упорядкована й озеленена ділянка площею від 0,02 га до 2,0 га, яка є елементом архітектурно-художнього оформлення населених місць, призначена для короткочасного відпочинку населення.

Згідно з пунктом 4 Програми комплексного розвитку зеленої зони м. Києва до 2010 року та концепції формування зелених насаджень в центральній частині міста, затверджених рішенням Київської міської ради від

19.07.2005 № 806/3381 (зі змінами), відповідно до функціонально-просторових характеристик озеленені території загального та обмеженого користування рекреаційного призначення типологічно визначаються таким чином: сквер - упорядкована озеленена територія рекреаційного призначення площею до 2,0 га.

Відповідно до статті 19 Земельного кодексу України землі України за основним цільовим призначенням поділяються на категорії: а) землі сільськогосподарського призначення; б) землі житлової та громадської забудови; в) землі природно-заповідного та іншого природоохоронного призначення; г) землі оздоровчого призначення; ґ) землі рекреаційного призначення; д) землі історико-культурного призначення; е) землі лісогосподарського призначення; є) землі водного фонду; ж) землі промисловості, транспорту, зв'язку, енергетики, оборони та іншого призначення.

Статтями 50, 51 Земельного кодексу України визначено, що до земель рекреаційного призначення належать землі, які використовуються для організації відпочинку населення, туризму та проведення спортивних заходів.

При цьому до земель рекреаційного призначення належать земельні ділянки зелених зон і зелених насаджень міст та інших населених пунктів, навчально-туристських та екологічних стежок, маркованих трас, земельні ділянки, зайняті територіями будинків відпочинку, пансіонатів, об'єктів фізичної культури і спорту, туристичних баз, кемпінгів, яхт-клубів, стаціонарних і наметових туристично-оздоровчих таборів, будинків рибалок і мисливців, дитячих туристичних станцій, дитячих та спортивних таборів, інших аналогічних об'єктів, а також земельні ділянки, надані для дачного будівництва і спорудження інших об'єктів стаціонарної рекреації.

Проект рішення та додані до нього матеріали не містять інформації про цільове призначення земельної ділянки, якій відповідно до пункту 1 проекту рішення пропонується надати статус скверу. Отже, встановити чи змінюється цільове призначення цієї земельної ділянки неможливо.

Зміна цільового призначення земельних ділянок здійснюється за проектами землеустрою щодо їх відведення.

Отже, на земельній ділянці, яка за цільовим призначенням не належить до земель рекреаційного призначення, не можна облаштувати сквер без попереднього розроблення та затвердження проекту землеустрою щодо зміни категорії цільового призначення цієї земельної ділянки.

Пунктом 4 проекту рішення пропонується внести зміни до Програми комплексного розвитку зеленої зони міста Києва до 2010 року та концепції формування зелених насаджень в центральній частині міста, що затверджена рішенням Київської міської ради від 19.07.2005 № 806/3381 та продовжена на період до 2017 року рішенням Київської міської ради від 07.07.2016 № 572/572, включивши до переліку озеленених територій загального користування міста Києва, що відповідають типологічним ознакам та планувальним вимогам (таблиця № 2), земельну ділянку, зазначену в пункті 1 цього рішення.

Однак рішенням Київської міської ради від 20.12.2017 № 714/3721 чинність Програми продовжено до 31.12.2018.

У зв'язку з цим у пункті 4 проекту рішення слова та знаки “та продовжена на період до 2017 року рішенням Київської міської ради від 07.07.2016 № 572/572” слід замінити словами та знаками “(зі змінами)”.

Відповідно до частини першої статті 79 Земельного кодексу України земельна ділянка - це частина земної поверхні з установленими межами, певним місцем розташування, з визначеними щодо неї правами.

Тобто поняття “земельна ділянка” включає в себе три ознаки:

- установлені межі;
- місце розташування;
- визначені на неї права.

Отже, в разі прийняття Київською міською радою рішення про надання статусу скверу земельній ділянці, ця земельна ділянка вже має відповідати трьом переліченим ознакам, тобто повинна бути сформована.

Формування земельної ділянки передбачає визначення її площі, меж та внесення інформації про неї до Державного земельного кадастру (частина перша статті 79^1 Земельного кодексу України).

Частинами третьою - п'ятою статті 79^1 Земельного кодексу України визначено, що сформовані земельні ділянки підлягають державній реєстрації у Державному земельному кадастрі.

Земельна ділянка вважається сформованою з моменту присвоєння їй кадастрового номера.

Формування земельних ділянок здійснюється за проектами землеустрою щодо відведення земельних ділянок.

Таким чином, навіть, якщо земельна ділянка за цільовим призначенням належить до земель рекреаційного призначення, надати їй статус скверу можливо тільки після розроблення та затвердження відповідного проекту землеустрою.

Отже, вирішення питання, зазначеного у пункті 1 проекту рішення, можливо за умови виконання наведених вимог чинного законодавства.

З огляду на вищенаведене, управління правового забезпечення діяльності Київської міської ради повертає даний проект рішення без погодження.

Начальник управління В.В. Слончак

08/231-3256/ПР
22.12.2017

КИЇВСЬКА МІСЬКА РАДА

VI СЕСІЯ VIII СКЛИКАННЯ

РІШЕННЯ

_____№_____

ПРОЕКТ

Про надання статусу скверу земельній ділянці, що розташована біля будинку 24Г по вулиці Митрополита Андрея Шептицького у Дніпровському районі м. Києва

Відповідно до статей 19, 186 Земельного кодексу України, Закону України «Про державну реєстрацію речових прав на нерухоме майно та їх обтяжень», пункту 34 частини першої статті 26 Закону України «Про місцеве самоврядування в Україні», Правил утримання зелених насаджень у населених пунктах України, затверджених наказом Міністерства будівництва, архітектури та житлово-комунального господарства України від 10 квітня 2006 року № 105, з метою раціонального використання і збереження зелених насаджень, Київська міська рада

ВИРІШИЛА:

1. Надати статус скверу земельній ділянці орієнтовною площею 0,28 га, що розташована біля будинку 24Г по вулиці Митрополита Андрея Шептицького у Дніпровському районі м. Києва, згідно з додатком до рішення (план-схема).

2. Київському комунальному об'єднанню зеленого будівництва та експлуатації зелених насаджень міста «Київзеленбуд» в установленому порядку:

2.1. Здійснити організаційно-правові заходи щодо оформлення права постійного землекористування земельною ділянкою, визначеною пунктом 1 цього рішення.

2.2. У місячний термін з дня набрання чинності рішення про надання земельної ділянки у користування, вжити заходів щодо державної реєстрації права користування на земельну ділянку, що визначена пунктом 1 цього

рішення, відповідно до вимог Закону України «Про державну реєстрацію речових прав на нерухоме майно та їх обтяжень».

3. Київському комунальному об'єднанню зеленого будівництва та експлуатації зелених насаджень міста «Київзеленбуд» здійснити організаційно-правові заходи щодо благоустрою земельної ділянки, що визначена пунктом 1 цього рішення.

4. Внести зміни до Програми комплексного розвитку зеленої зони міста Києва до 2010 року та концепції формування зелених насаджень в центральній частині міста, що затверджена рішенням Київської міської ради від 19.07.2005 року №806/3381 та продовжена на період до 2017 року рішенням Київської міської ради від 07.07.2016 №572/572, включивши до переліку озеленених територій загального користування міста Києва, що відповідають типологічним ознакам та планувальним вимогам (таблиця №2), земельну ділянку, зазначену в пункті 1 цього рішення.

5. Виконавчому органу Київської міської ради (Київської міської державної адміністрації) вирішити в установленому порядку питання фінансування заходів, передбачених пунктами 2 та 3 цього рішення.

6. Опублікувати це рішення у газеті Київської міської ради «Хрещатик» в установленому порядку.

7. Контроль за виконанням цього рішення покласти на постійну комісію Київської міської ради з питань екологічної політики.

Київський міський голова В. Кличко

ПОДАННЯ:

Депутат Київської міської ради О. Петровець

ПОГОДЖЕНО:

11.04.2018

Голова постійної комісії Київської міської ради з питань екологічної політики К. Яловий

Секретар постійної комісії Київської міської ради з питань екологічної політики О. Новіков

22.05.2018

Голова постійної комісії Київської міської ради з питань містобудування, архітектури та землекористування О. Міщенко

Секретар постійної комісії Київської міської ради з питань містобудування, архітектури та землекористування І. Картавий

Голова постійної комісії Київської міської ради з питань бюджету та соціально-економічного розвитку А. Странніков

Секретар постійної комісії Київської міської ради з питань бюджету та соціально-економічного розвитку Г. Ясинський

Начальник управління правового забезпечення діяльності Київської міської ради В. Слончак

Правовий висновок від 23.05.2018 № 8/230-1248

Додаток 1
до рішення Київської міської ради
_____ №_____

План-схема
земельної ділянки, якій надається статус скверу

адреса земельної ділянки	- м. Київ, біля будинку 24Г по вулиці Митрополита Андрея Шептицького у Дніпровському районі м. Києва
площа земельної ділянки	- 0,28 га

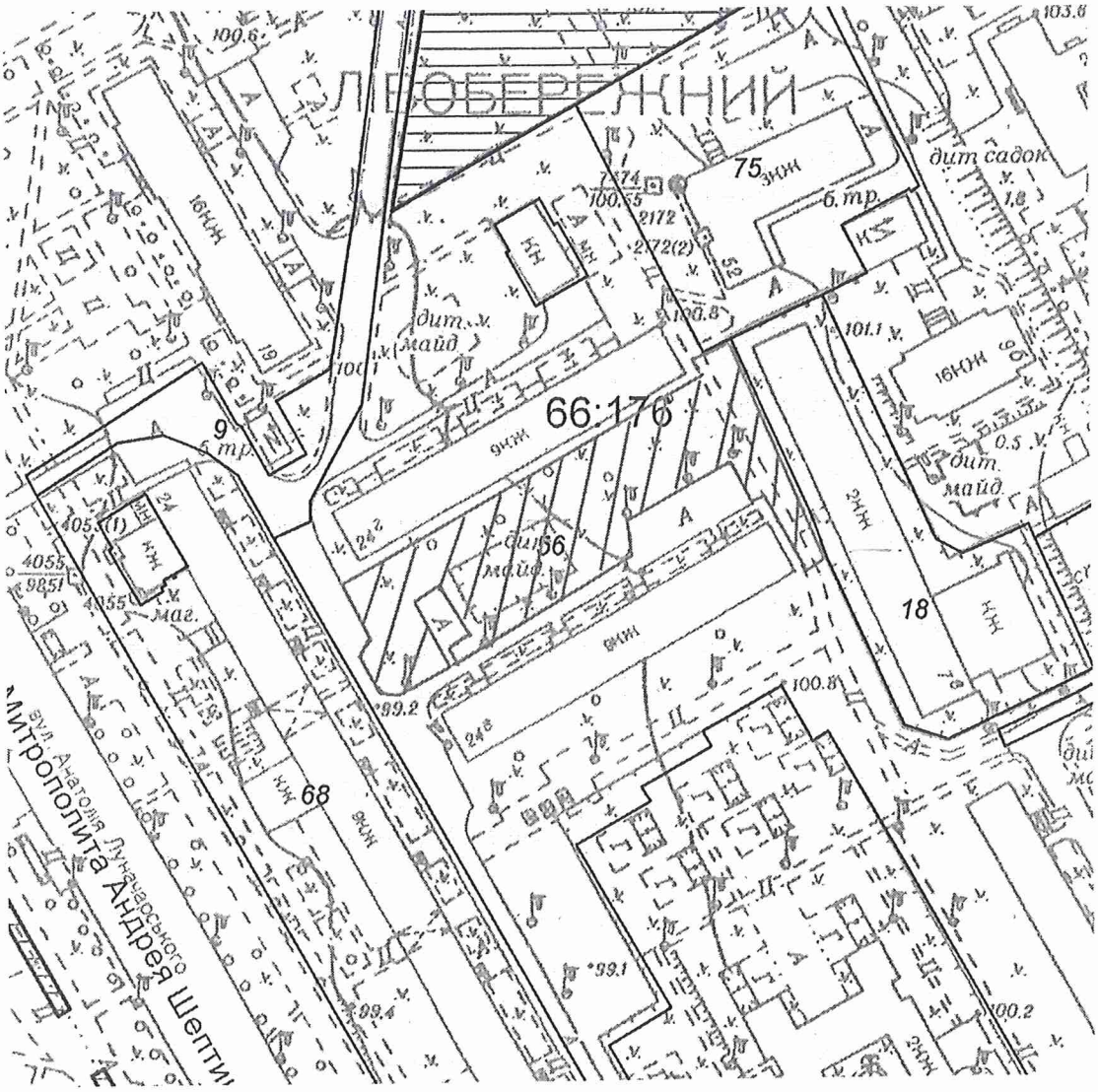

Київський міський голова В. Кличко

ПОЯСНЮВАЛЬНА ЗАПИСКА
до проекту рішення Київської міської ради
«Про надання статусу скверу земельній ділянці, що розташована біля будинку 24Г по вулиці Митрополита Андрея Шептицького у Дніпровському районі м. Києва»

1. Обґрунтування прийняття рішення

Запропонований проект рішення має на меті облаштування благоустрою території та збереження зелених насаджень на земельній ділянці, яка є місцем відпочинку мешканців Лівобережного масиву, Микільської Слобідки. Враховуючи велику кількість забудов на Лівобережному масиві, Микільській Слобідці все менше залишається місць для культурного відпочинку громадян. Саме тому зазначеній території необхідно надати статус скверу для збереження зеленої зони та запобігання від засмічення і забудови.

2. Мета і завдання прийняття рішення

Метою і завданням даного проекту рішення є дотримання встановлених законодавством нормативів охорони зелених насаджень та збереження рекреаційної території мікрорайону шляхом облаштування скверу біля будинку 24Г по вулиці Митрополита Андрея Шептицького у Дніпровському районі м. Києва.

3. Загальна характеристика і основні положення рішення

Проект рішення передбачає:

надати земельній ділянці орієнтовною площею 0,28 га, що розташована біля будинку 24Г по вулиці Митрополита Андрея Шептицького у Дніпровському районі м. Києва, статус скверу;

внести зміни до Програми комплексного розвитку зеленої зони міста Києва до 2010 року та концепції формування зелених насаджень в центральній частині міста, що затверджена рішенням Київської міської ради від 19.07.2005 року №806/3381 та продовжена на період до 2017 року рішенням Київської міської ради від 07.07.2016 №572/572, включивши до переліку озеленених територій загального користування міста Києва, що відповідають типологічним ознакам та планувальним вимогам (таблиця №2), земельну ділянку, зазначену в пункті 1 цього рішення.

4. Стан нормативно-правової бази у даній сфері правового регулювання

Проект рішення розроблено відповідно статті 19 Земельного кодексу України, пункту 34 частини 1 статті 26 Закону України «Про місцеве самоврядування в Україні», статті 7, статей 51-53 Закону України «Про природно-заповідний фонд України».

5. Фінансово-економічне обґрунтування

Реалізація проекту рішення здійснюється в межах бюджетного фінансування Київського комунального об'єднання зеленого будівництва та експлуатації зелених насаджень міста «Київзеленбуд» виконавчого органу Київської міської ради (Київської міської державної адміністрації).

6. Прогноз соціально-економічних та інших наслідків прийняття рішення

Прийняття проекту рішення дасть змогу влаштувати місце відпочинку жителям прилеглих територій та зробить місто більш привабливим, а також сприятиме задоволенню потреб мешканців Лівобережного масиву та Микільської Слобідки,

Доповідач на пленарному засіданні: депутат Київської міської ради О.Ф. Петровець.

Депутат Київської міської ради О. Петровець

ПОРІВНЯЛЬНА ТАБЛИЦЯ
до проекту рішення Київської міської ради
«Про надання статусу скверу земельній ділянці, що розташована біля будинку 24Г по вулиці Митрополита Андрея Шептицького у Дніпровському районі м. Києва»

Програма розвитку зеленої зони м. Києва до 2010 року та концепції формування зелених насаджень в центральній частині міста, затверджених рішенням Київської міської ради від 19.07.2005 № 806/3381 та продовжених на період до 2017 року рішенням Київської міської ради від 07.07.2016 № 572/572 (таблиця 2 «Озеленені території загального користування м. Києва, що відповідають типологічним ознакам та планувальним вимогам»)							
Чинна редакція				Редакція з врахуванням запропонованих змін та доповнень			
Сквери				*Сквери*			
19	Біля Дарницького бульвару	1,65	у т. ч. культова споруда	19	Біля Дарницького бульвару	1,65	у т. ч. культова споруда
20	Біля медвитверезника	0,16		20	Біля медвитверезника	0,16	
21	По вул. Празькій	0,41		21	По вул. Празькій	0,41	
22	По вул. Сивашській	0,88		22	По вул. Сивашській	0,88	
23	Біля будинку Дарницької РДА	0,74		23	Біля будинку Дарницької РДА	0,74	
24	1-й Стародарницький	0,92		24	1-й Стародарницький	0,92	
25	На Ленінградській площі	1,84	у т. ч. 0,26 га - "МакДональдс"	25	На Ленінградській площі	1,84	у т. ч. 0,26 га - "МакДональдс"
26	По вул. Червоногвардійській	1,47		26	По вул. Червоногвардійській	1,47	
27	Біля ст. м. "Лівобережна"	2	у т. ч. культова споруда	27	Біля ст. м. "Лівобережна"	2	у т. ч. культова споруда
28	В селищі ДВРЗ	1,72		28	В селищі ДВРЗ	1,72	
29	По вул. Макаренка	1,12		29	По вул. Макаренка	1,12	
30	По вул. Фанерній	2,25		30	По вул. Фанерній	2,25	
31	Мікросад	2,12		31	Мікросад	2,12	
32	2-й Стародарницький	0,4		32	2-й Стародарницький	0,4	
33	Біля театру драми і комедії	1,05		33	Біля театру драми і комедії	1,05	
34	Вул. Олекси Довбуша	2,84		34	Вул. Олекси Довбуша	2,84	
	Разом:	***21,57***			Біля будинку 24Г по	0,28	

					вулиці Митрополита Андрея Шептицького		
					Разом:	***21,85***	

Депутат Київської міської ради **О. Петровець**

ВИКОНАВЧИЙ ОРГАН КИЇВСЬКОЇ МІСЬКОЇ РАДИ
(КИЇВСЬКА МІСЬКА ДЕРЖАВНА АДМІНІСТРАЦІЯ)

ДЕПАРТАМЕНТ ЗЕМЕЛЬНИХ РЕСУРСІВ

вул. Хрещатик, 32-а, м. Київ, 01601, тел. (044) 279-58-72, ф. 288-07-57,
КБУ "Контактний центр міста Києва"(044) 15-51, E-mail: dzr@kievcity.gov.ua Код ЄДРПОУ 26199097

13.12.2017 № 057024-22702
08/279/079-1105/17 від 01.12.2017

Депутатові Київської міської ради
Петровцю О.Ф.

Шановний Олегу Федоровичу!

У Департаменті земельних ресурсів виконавчого органу Київської міської ради (Київської міської державної адміністрації) розглянуто проект рішення Київської міської ради «Про надання статусу скверу земельній ділянці, що розташована біля будинку 24Г по вулиці Митрополита Андрея Шептицького у Дніпровському районі м. Києва».

За результатом розгляду повідомляємо, що відповідно до рішення Київської міської ради від 06.07.2017 № 738/2900 «Про заходи, спрямовані на збереження територій зелених зон міста Києва» здійснення організаційно-правових заходів з оформлення права постійного користування земельними ділянками об'єктів благоустрою зеленого господарства комунальної власності територіальної громади міста Києва покладено на Київське комунальне об'єднання зеленого будівництва та експлуатації зелених насаджень міста «Київзеленбуд».

Враховуючи зазначене, Департамент земельних ресурсів погоджує зазначений проект рішення Київської міської ради за умови внесення змін до пункту 2 проекту рішення, а саме: слова «Комунальному підприємству по утриманню зелених насаджень Дніпровського району м. Києва» замінити словами «Київському комунальному об'єднанню зеленого будівництва та експлуатації зелених насаджень міста «Київзеленбуд» та при умові уточнення функціонального призначення земельної ділянки містобудівною документацією (план зонування або детальний план території).

З повагою

Директор О.Поліщук

Подлєгаєв 278-41-55

№ 057/19049 від 04.12.2017

ДНІПРОВСЬКА РАЙОННА В МІСТІ КИЄВІ ДЕРЖАВНА АДМІНІСТРАЦІЯ

Комунальне підприємство

"Керуюча компанія з обслуговування житлового фонду Дніпровського району м. Києва"

02002, м. Київ, вул. Челябінська, 9-г, тел/факс 517-43-96, k.company.dnpr@gmail.com, код ЄДРПОУ 39606435

12.12.17 № 103/32-1717

На № 103/32/2501 від 04.12.2017

Депутату
Київської міської ради
Петровцю О.Ф.
01044, м. Київ, вул. Хрещатик, 36

Шановний Олеже Федоровичу!

У комунальному підприємстві «Керуюча компанія з обслуговування житлового фонду Дніпровського району м.Києва» розглянуто Ваше звернення від 30.11.2017 за № 08/279/079-1101/17 щодо погодження місця розташування скверу орієнтовною площею 0,28 га біля будинку № 24-г на вул.Митрополита Андрея Шептицького.

За результатами звернення повідомляємо.

Комунальне підприємство не заперечує проти надання статусу скверу земельній ділянці, що знаходиться біля будинку № 24-г на вул.Митрополита Андрея Шептицького. у Дніпровському районі м.Києва при умові дотримання вимог чинного законодавства України та забезпечення доступу до технічного обслуговування житлових будинків поряд розташованих.

З повагою
Заступник директора А.Кисіль

Вик.
Цвік А.І.
Чемерська Л.М.
517-63-87

КИЇВСЬКА МІСЬКА РАДА

VIII СКЛИКАННЯ

ПОСТІЙНА КОМІСІЯ З ПИТАНЬ БЮДЖЕТУ ТА СОЦІАЛЬНО-ЕКОНОМІЧНОГО РОЗВИТКУ

01044, м. Київ, вул. Хрещатик, 36, каб.1001 *тел.:(044)202-72-98, (044) 202-70-43*

30.01.18 № 08/280-211

Голові постійної комісії Київської міської ради з питань екологічної політики
Яловому К.В.

Шановний Костянтине Володимировичу!

Постійною комісією Київської міської ради з питань бюджету та соціально-економічного розвитку на засіданні 23.01.2018 (протокол засідання № 1/110) розглянуто проект рішення «Про надання статусу скверу земельній ділянці, що розташована біля будинку 24Г по вулиці Митрополита Андрея Шептицького у Дніпровському районі м. Києва» (від 22.12.2017 № 08/231-3256/ПР).

Направляємо Вам витяг із протоколу засідання постійної комісії щодо зазначеного питання для врахування в роботі.

Витяг з протоколу № 1/110
засідання постійної комісії Київської міської ради з питань бюджету та соціально-економічного розвитку від 23.01.2018

м.Київ
вул. Хрещатик, 36
4 поверх, зала засідань
23.01.2018
10.00
Склад комісії – 20 осіб.
Присутні – 13 осіб:
Голова комісії: Странніков А.М.;
Заступник голови комісії: Яловий В.Б.;
Секретар комісії: Ясинський Г.І.;
Члени комісії: Веремеєнко О.Л., Гончаров В.В., Горбунов Я.В., Никорак І.П., Руденко О.П., Сулига Ю.А., Терентьєв М.О., Товмасян В.Р., Чернецький О.С., Ярошенко Р.В.;
Відсутні – 7 осіб: Дрепін А.В Костенко Л.В., Левін В.І., Павлик В.А., Маляревич О.В., Кузик П.М., Шлапак А.В.

Розгляд питання:

23. Про проект рішення «Про надання статусу скверу земельній ділянці, що розташована біля будинку 24Г по вулиці Митрополита Андрея Шептицького у Дніпровському районі м. Києва» (від 22.12.2017 № 08/231-3256/ПР).

ВИРІШИЛИ: Підтримати проект рішення «Про надання статусу скверу земельній ділянці, що розташована біля будинку 24Г по вулиці Митрополита Андрея Шептицького у Дніпровському районі м. Києва» (від 22.12.2017 № 08/231-3256/ПР.

ГОЛОСУВАЛИ: "За" – 11, "Проти" – 0, "Утримались" – 0, Не голосували – 2.

Рішення прийнято.

З повагою

Голова комісії А.Странніков

Секретар комісії Г.Ясинський

08/26
07.02.18

29.

КИЇВСЬКА МІСЬКА РАДА

СЕКРЕТАРІАТ

УПРАВЛІННЯ ПРАВОВОГО ЗАБЕЗПЕЧЕННЯ ДІЯЛЬНОСТІ КИЇВСЬКОЇ МІСЬКОЇ РАДИ

01044, м. Київ, вул. Хрещатик, 36, каб. 921 *тел.: (044) 202-70-90*

23.06.2018 № 08/230-1249
на № _____ від _____

Голові постійної комісії Київської міської ради з питань екологічної політики
Яловому К.В

Правовий висновок
до проекту рішення Київської міської ради "Про надання статусу скверу земельній ділянці, розташованій на вул. Рахманінова, 22 у Святошинському районі м. Києва"

Управління правового забезпечення діяльності Київської міської ради опрацювало поданий проект рішення та зазначає таке.

Відповідно до проекту рішення передбачається надати статус скверу земельній ділянці площею 0,36 га, розташованій на вул. Рахманінова, 22 у Святошинському районі м. Києва, здійснити організаційно-правові заходи щодо: оформлення права постійного користування земельною ділянкою, державної реєстрації цього права, благоустрою цієї земельної ділянки тощо.

У підпункті 2.2 пункту 2 проекту рішення слова "з дня набуття чинності" слід замінити словами "з дня набрання чинності", оскільки згідно з нормами Закону України "Про місцеве самоврядування в Україні" акти органів місцевого самоврядування набирають чинності. Набуває чинності виключно Конституція України (стаття 160 Конституції України).

Правові та організаційні засади озеленення населених пунктів, спрямовані на забезпечення сприятливих умов життєдіяльності людини, визначають Правила утримання зелених насаджень у населених пунктах України, затверджені наказом Міністерства будівництва, архітектури та житлово-комунального господарства України від 10.04.2006 № 105 (далі - Правила).

Пунктом 2.1 Правил визначено, що сквер - упорядкована й озеленена ділянка площею від 0,02 га до 2,0 га, яка є елементом архітектурно-художнього

оформлення населених місць, призначена для короткочасного відпочинку населення.

Згідно з пунктом 4 Програми комплексного розвитку зеленої зони м. Києва до 2010 року та концепції формування зелених насаджень в центральній частині міста, затверджених рішенням Київської міської ради від 19.07.2005 № 806/3381 (зі змінами), відповідно до функціонально-просторових характеристик озеленені території загального та обмеженого користування рекреаційного призначення типологічно визначаються таким чином: сквер - упорядкована озеленена територія рекреаційного призначення площею до 2,0 га.

Відповідно до статті 19 Земельного кодексу України землі України за основним цільовим призначенням поділяються на категорії: а) землі сільськогосподарського призначення; б) землі житлової та громадської забудови; в) землі природно-заповідного та іншого природоохоронного призначення; г) землі оздоровчого призначення; ґ) землі рекреаційного призначення; д) землі історико-культурного призначення; е) землі лісогосподарського призначення; є) землі водного фонду; ж) землі промисловості, транспорту, зв'язку, енергетики, оборони та іншого призначення.

Статтями 50, 51 Земельного кодексу України визначено, що до земель рекреаційного призначення належать землі, які використовуються для організації відпочинку населення, туризму та проведення спортивних заходів.

При цьому до земель рекреаційного призначення належать земельні ділянки зелених зон і зелених насаджень міст та інших населених пунктів, навчально-туристських та екологічних стежок, маркованих трас, земельні ділянки, зайняті територіями будинків відпочинку, пансіонатів, об'єктів фізичної культури і спорту, туристичних баз, кемпінгів, яхт-клубів, стаціонарних і наметових туристично-оздоровчих таборів, будинків рибалок і мисливців, дитячих туристичних станцій, дитячих та спортивних таборів, інших аналогічних об'єктів, а також земельні ділянки, надані для дачного будівництва і спорудження інших об'єктів стаціонарної рекреації.

Проект рішення та додані до нього матеріали не містять інформації про цільове призначення земельної ділянки, якій відповідно до пункту 1 проекту рішення пропонується надати статус скверу. Отже, встановити чи змінюється цільове призначення цієї земельної ділянки неможливо.

Зміна цільового призначення земельних ділянок здійснюється за проектами землеустрою щодо їх відведення.

Отже, на земельній ділянці, яка за цільовим призначенням не належить до земель рекреаційного призначення, не можна облаштувати сквер без попереднього розроблення та затвердження проекту землеустрою щодо зміни категорії цільового призначення цієї земельної ділянки.

Пунктом 4 проекту рішення пропонується внести зміни до Програми комплексного розвитку зеленої зони міста Києва до 2010 року та концепції формування зелених насаджень в центральній частині міста, затвердженої

рішенням Київської міської ради від 19.07.2005 № 806/3381 та продовжена на період до 2017 року рішенням Київської міської ради від 07.07.2016 № 572/572, включивши до переліку озеленених територій загального користування міста Києва, що відповідають типологічним ознакам та планувальним вимогам (таблиця № 2), земельну ділянку, зазначену в пункті 1 цього рішення.

Однак рішенням Київської міської ради від 20.12.2017 № 714/3721 чинність Програми продовжено до 31.12.2018.

У зв'язку з цим у пункті 4 проекту рішення слова та знаки " та продовжена на період до 2017 року рішенням Київської міської ради від 07.07.2016 № 572/572" слід замінити словами та знаками "(зі змінами)".

Відповідно до частини першої статті 79 Земельного кодексу України земельна ділянка - це частина земної поверхні з установленими межами, певним місцем розташування, з визначеними щодо неї правами.

Тобто поняття "земельна ділянка" включає в себе три ознаки:

- установлені межі;
- місце розташування;
- визначені на неї права.

Отже, в разі прийняття Київською міською радою рішення про надання статусу скверу земельній ділянці, ця земельна ділянка вже має відповідати трьом переліченим ознакам, тобто повинна бути сформована.

Формування земельної ділянки передбачає визначення її площі, меж та внесення інформації про неї до Державного земельного кадастру (частина перша статті 79^1 Земельного кодексу України).

Частинами третьою - п'ятою статті 79^1 Земельного кодексу України визначено, що сформовані земельні ділянки підлягають державній реєстрації у Державному земельному кадастрі.

Земельна ділянка вважається сформованою з моменту присвоєння їй кадастрового номера.

Формування земельних ділянок здійснюється за проектами землеустрою щодо відведення земельних ділянок.

Таким чином, навіть, якщо земельна ділянка за цільовим призначенням належить до земель рекреаційного призначення, надати їй статус скверу можливо тільки після розроблення та затвердження відповідного проекту землеустрою.

Отже, вирішення питання, зазначеного у пункті 1 проекту рішення, можливо за умови виконання наведених вимог чинного законодавства.

З огляду на вищенаведене, управління правового забезпечення діяльності Київської міської ради повертає даний проект рішення без погодження.

Начальник управління В.В. Слончак

08/231-695/пр
28.02.2018

КИЇВСЬКА МІСЬКА РАДА

VI СЕСІЯ VIII СКЛИКАННЯ

РІШЕННЯ

_____№ _____

ПРОЕКТ

Про надання статусу скверу земельній ділянці, розташованій на вул. Рахманінова, 22 у Святошинському районі м. Києва

Відповідно до статей 19, 186 Земельного кодексу України, Закону України «Про державну реєстрацію речових прав на нерухоме майно та їх обтяжень», пункту 34 частини першої статті 26 Закону України «Про місцеве самоврядування в Україні», Правил утримання зелених насаджень у населених пунктах України, затверджених наказом Міністерства будівництва, архітектури та житлово-комунального господарства України від 10.04.2006 № 105, з метою раціонального використання і збереження зелених насаджень Київська міська рада

ВИРІШИЛА:

1. Надати статус скверу земельній ділянці площею 0,36 га, розташованій на вул. Рахманінова, 22 у Святошинському районі м. Києва, згідно з додатком до рішення (план-схема додається).

2. Комунальному підприємству по утриманню зелених насаджень Святошинського району м. Києва в установленому порядку:

2.1. Здійснити організаційно-правові заходи щодо оформлення права постійного користування земельною ділянкою, визначеною пунктом 1 цього рішення.

2.2. У місячний термін з дня набуття чинності рішенням про надання земельної ділянки у користування вжити заходів щодо державної реєстрації

права користування на земельну ділянку, визначену пунктом 1 цього рішення.

3. Київському комунальному об'єднанню зеленого будівництва та експлуатації зелених насаджень міста «Київзеленбуд» здійснити організаційно-правові заходи щодо благоустрою земельної ділянки, визначеної пунктом 1 цього рішення.

4. Внести зміни до Програми комплексного розвитку зеленої зони міста Києва до 2010 року та концепції формування зелених насаджень в центральній частині міста, затвердженої рішенням Київської міської ради від 19.07.2005 року № 806/3381 та продовжена на період до 2017 року рішенням Київської міської ради від 07.07.2016 № 572/572, включивши до переліку озеленених територій загального користування міста Києва, що відповідають типологічним ознакам та планувальним вимогам (таблиця №2), земельну ділянку, зазначену в пункті 1 цього рішення.

5. Виконавчому органу Київської міської ради (Київській міській державній адміністрації) вирішити в установленому порядку питання фінансування заходів, передбачених пунктами 2 та 3 цього рішення.

6. Контроль за виконанням цього рішення покласти на постійну комісію Київської міської ради з питань екологічної політики.

Київський міський голова В. Кличко

ПОДАННЯ:

Депутат Київської міської ради В. Муха

ПОГОДЖЕНО:

11.04.2018

Постійна комісія Київської міської ради
з питань екологічної політики

Голова К. Яловий

Секретар О. Новіков

12.05.2018

Постійна комісія Київської міської ради
з питань містобудування, архітектури
та землекористування

Голова О. Міщенко

Секретар І. Картавий

Постійна комісія Київської міської ради
з бюджету та соціально-
економічного розвитку

Голова А. Странніков

Секретар Г. Ясинський

Начальник управління правового
забезпечення діяльності
Київської міської ради В. Слончак

Правовий висновок
від 23.05.2018 №08/230-1249

ПОДАННЯ:

Депутат Київської міської ради В. Муха

ПОГОДЖЕНО:

11.04.2018

Постійна комісія Київської міської ради
з питань екологічної політики

Голова К. Яловий

Секретар О. Новіков

12.05.2018

Постійна комісія Київської міської ради
з питань містобудування, архітектури
та землекористування

Голова О. Міщенко

Секретар І. Картавий

Постійна комісія Київської міської ради
з бюджету та соціально-
економічного розвитку

Голова А. Странніков

Секретар Г. Ясинський

Начальник управління правового
забезпечення діяльності
Київської міської ради В. Слончак

Правовий висновок
від 23.05.2018 №08/230-1249

Додаток
до рішення Київської міської ради
від_____№_____

План-схема
земельної ділянки, якій надається статус скверу

адреса земельної ділянки - м. Київ, вул. Рахманінова, 22

орієнтовна площа земельної ділянки - 0,36 га

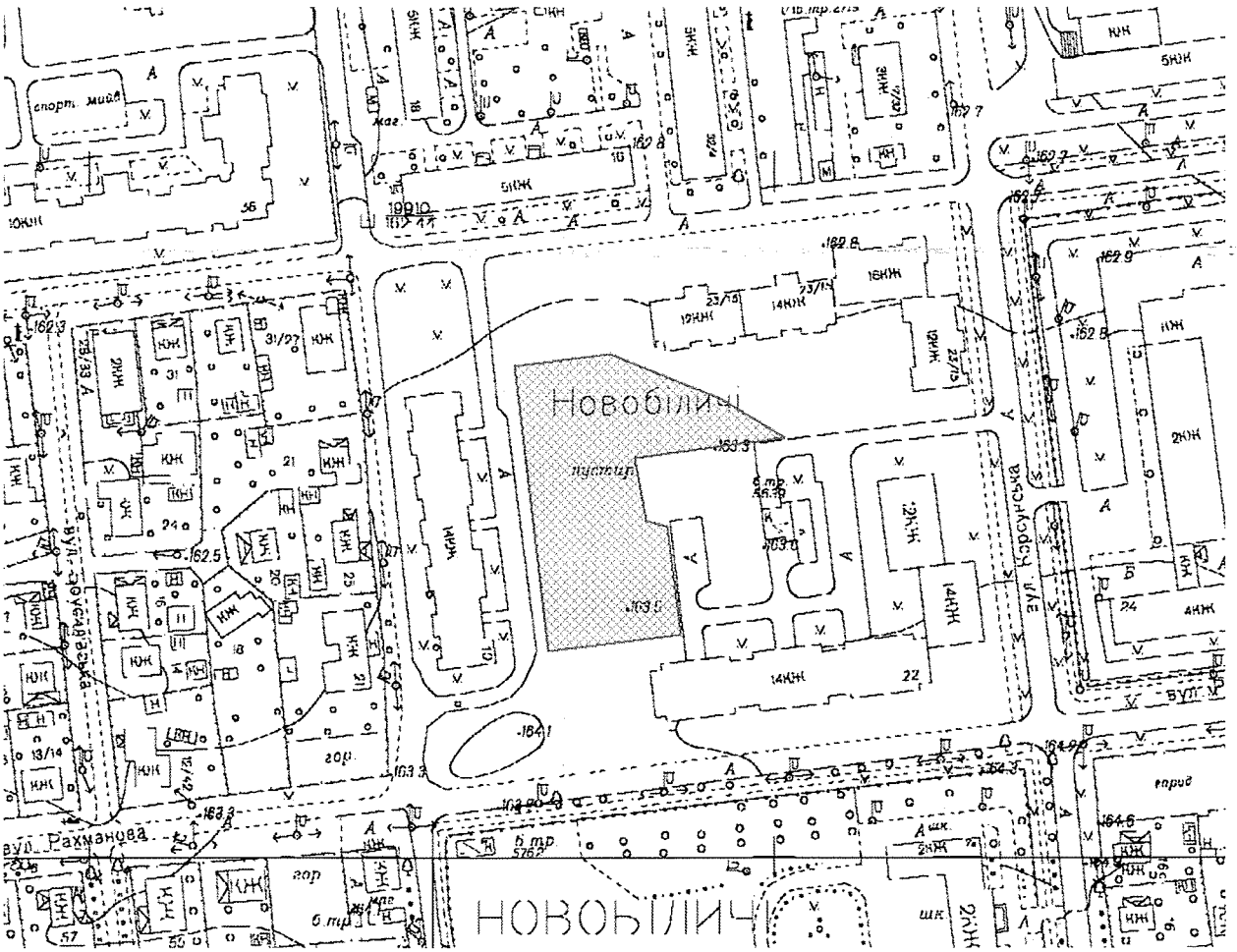

Київський міський голова В. Кличко

ПОЯСНЮВАЛЬНА ЗАПИСКА
до проекту рішення Київської міської ради
«Про надання статусу скверу земельній ділянці, що розташована на вул. Рахманінова, 22 у Святошинському районі м. Києва»

1. **Обґрунтування необхідності прийняття рішення.**

Запропонований проект рішення має на меті благоустрій та збереження зелених насаджень на земельній ділянці, яка є місцем відпочинку місцевих мешканців.

Мешканці прилеглих будинків виявили бажання облаштувати сквер на вказаній зеленій ділянці з метою її збереження від забудови та забезпечення своїх прав на безпечне довкілля.

2. **Мета і завдання прийняття рішення.**

Метою даного проекту рішення є збереження рекреаційної території мікрорайону Новобіличі у Святошинському районі м. Києва, а також врахування інтересів місцевих мешканців шляхом облаштування скверу на земельній ділянці, що розташована на вул. Рахманінова, 22 у Святошинському районі м. Києва.

3. **Загальна характеристика та основні положення проекту рішення.**

Проектом рішення передбачається: надати земельній ділянці площею 0,36 га, що розташована на вул. Рахманінова, 22 у Святошинському районі м. Києва статусу скверу; внести зміни до Програми комплексного розвитку зеленої зони міста Києва до 2010 року та концепції формування зелених насаджень в центральній частині міста, що затверджена рішенням Київської міської ради від 19.07.2005 року № 806/3381, а саме: включивши до переліку озеленених територій загального користування міста Києва, що відповідають типологічним ознакам та планувальним вимогам (таблиця №2), земельну ділянку, площею 0,36 га, що розташована на вул. Рахманінова, 22 у Святошинському районі м. Києва; Київському комунальному об'єднанню зеленого будівництва та експлуатації зелених насаджень міста «Київзеленбуд» здійснити організаційно-правові заходи щодо благоустрою відповідної земельної ділянки; комунальному підприємству по утриманню зелених насаджень Святошинського району м. Києва здійснити організаційно-правові заходи щодо оформлення права постійного користування земельною ділянкою та вжити заходів щодо державної реєстрації права користування на таку ділянку; виконавчому органу Київської міської ради (Київській міській державній адміністрації) вирішити в установленому порядку питання фінансування вищезазначених заходів.

4. **Стан нормативно-правової бази у даній сфері правового регулювання.**

Проект рішення розроблений відповідно до статтей 19, 186 Земельного кодексу України, Закону України «Про державну реєстрацію речових прав на нерухоме майно та їх обтяжень», пункту 34 частини першої статті 26 Закону України «Про місцеве самоврядування в Україні», Правил утримання зелених насаджень у населених пунктах України, затверджених наказом Міністерства будівництва, архітектури та житлово-комунального господарства України від 10.04.2006 року № 105.

5. **Фінансове-економічне обґрунтування.**

Реалізація проекту рішення здійснюється в межах бюджетного фінансування Київського комунального об'єднання зеленого будівництва та експлуатації зелених насаджень міста «Київзеленбуд» виконавчого органу Київської міської ради (Київської міської державної адміністрації).

6. **Прогноз соціально-економічних та інших наслідків видання рішення.**

Надання земельній ділянці площею 0,36 га, що розташована на вул. Рахманінова, 22 у Святошинському районі м. Києва статусу скверу надасть змогу облаштувати місце відпочинку місцевих мешканців та збільшить кількість зелених насаджень в мікрорайоні Новобіличі Святошинського району м. Києва.

Доповідач на пленарному засіданні: депутат Київської міської ради – Муха Вікторія Вячеславівна

Депутат Київської міської ради В. Муха

Порівняльна таблиця до проекту рішення Київської міської ради «Про надання статусу скверу земельній ділянці, що розташована на вул. Рахманінова, 22» в частині внесення змін до Рішення Київської міської ради «Про затвердження Програми розвитку зеленої зони м. Києва до 2010 року та концепції формування зелених насаджень в центральній частині міста» від 19.07.2005 року № 806/3381 та продовженої на період до 2017 року рішенням Київської міської ради від 07.07.2016 року № 572/572, а саме: включення до переліку озеленених територій загального користування міста Києва, що відповідають типологічним ознакам та планувальним вимогам (таблиця №2), земельну ділянку, зазначену в пункті 1 проекту рішення.

Редакція положень чинного рішення				**Нова редакція з урахуванням запропонованих змін**			
	Святошинський район				Святошинський район		
	Парки відпочинку				Парки відпочинку		
1	На вул. Ф. Пушиної	3,69		1	На вул. Ф. Пушиної	3,69	
2	Інтернаціональний	7,25		2	Інтернаціональний	7,25	
3	Ім. Потапова	5,07		3	Ім. Потапова	5,07	
4	"Юність"	6,44	у т. ч. 1,76 га - гаражі	4	"Юність"	6,44	у т. ч. 1,76 га - гаражі
5	Урочище "Совки"	35,3		5	Урочище "Совки"	35,3	
6	Вздовж вул. Сім'ї Сосніних	10,5		6	Вздовж вул. Сім'ї Сосніних	10,5	
7	Вздовж просп. Перемоги (ур. "П'ята просіка" масиву Святошин)	44,13	у т. ч. 15,13 га - акваторія; реконстр. території заг. користування	7	Вздовж просп. Перемоги (ур. "П'ята просіка" масиву Святошин)	44,13	у т. ч. 15,13 га - акваторія; реконстр. території заг. користування
8	Вздовж вул. Ушакова біля ставка N 16 (зелений масив Святошин)	11,66	без урахування площі акваторії; реконстр. території заг. користування, в т. ч. на території ІРГ УААН	8	Вздовж вул. Ушакова біля ставка N 16 (зелений масив Святошин)	11,66	без урахування площі акваторії; реконстр. території заг. користування, в т. ч. на території ІРГ УААН
9	Біля ставків NN 7, 8 на ж. м. Південне	4		9	Біля ставків NN 7, 8 на ж. м. Південне	4	

	Борщагівка				Борщагівка		
10	Між вул. Наумова і Святошинським лісом	19,1		10	Між вул. Наумова і Святошинським лісом	19,1	
11	Біля р. Нивка	110	у т. ч. 70,0 га - акваторія та на території ІРГ УААН	11	Біля р. Нивка	110	у т. ч. 70,0 га - акваторія та на території ІРГ УААН
	Разом:	257,14	у т. ч. 85,13 га - акваторія		Разом:	257,14	у т. ч. 85,13 га - акваторія
	Сквери				Сквери		
12	На вул. Гната Юри та просп. 50-річчя Жовтня	0,21		12	На вул. Гната Юри та просп. 50-річчя Жовтня	0,21	
13	На розі вул. Корольова і просп. 50-річчя Жовтня	1,22		13	На розі вул. Корольова і просп. 50-річчя Жовтня	1,22	
14	На вул. Корольова (біля ДП "Смарагд")	1,4		14	На вул. Корольова (біля ДП "Смарагд")	1,4	
15	На вул. Верховинній, 8-10	1,16		15	На вул. Верховинній, 8-10	1,16	
16	Біля Святошинської РДА, просп. Перемоги, 97	1,18		16	Біля Святошинської РДА, просп. Перемоги, 97	1,18	
17	Сквер біля шк. N 304 (вул. Прилужна)	0,81		17	Сквер біля шк. N 304 (вул. Прилужна)	0,81	
18	На просп. Перемоги, 117-119	0,75		18	На просп. Перемоги, 117-119	0,75	
19	На просп. Перемоги, 121-123	0,4		19	На просп. Перемоги, 121-123	0,4	
20	На розі просп. Перемоги та вул.	1,15		20	На розі просп. Перемоги та вул.	1,15	

	Чорнобильської				Чорнобильської		
21	На розі вул. Львівської та Крамського	0,2	2 ділянки	21	На розі вул. Львівської та Крамського	0,2	2 ділянки
22	На Кільцевій дорозі	0,37		22	На Кільцевій дорозі	0,37	
23	На вул. Верховинній, 27	0,89		23	На вул. Верховинній, 27	0,89	
24	Вул. Чорнобильська, 4-10	1,18		24	Вул. Чорнобильська, 4-10	1,18	
25	На просп. Перемоги, 117, к-тр "Екран"	0,33	у т. ч. 0,1 га - кінотеатр	25	На просп. Перемоги, 117, к-тр "Екран"	0,33	у т. ч. 0,1 га - кінотеатр
26	На вул. Верховинній, 80	1,25		26	На вул. Верховинній, 80	1,25	
27	На просп. Перемоги, 127-129 (ресторан "Верховина")	0,69		27	На просп. Перемоги, 127-129 (ресторан "Верховина")	0,69	
28	Просп. Перемоги, 111	1,23	разом з культовою спорудою	28	Просп. Перемоги, 111	1,23	разом з культовою спорудою
29	На вул. Чаадаєва	0,44	2 ділянки	29	На вул. Чаадаєва	0,44	2 ділянки
30	На розі просп. 50-річчя Жовтня та вул. Героїв Космосу	1,87		30	На розі просп. 50-річчя Жовтня та вул. Героїв Космосу	1,87	
31	Між вул. Краснова та Семашка	2,17		31	Між вул. Краснова та Семашка	2,17	
32	На розі вул. Я. Коласа та бульв. Р. Роллана	6,47		32	На розі вул. Я. Коласа та бульв. Р. Роллана	6,47	
33	На розі вул. Г. Барського та	0,8		33	На розі вул. Г. Барського та	0,8	

	Симиренка				Симиренка		
34	Між вул. Семашка та просп. Палладіна	3,77		34	Між вул. Семашка та просп. Палладіна	3,77	
35	На вул. Котельникова, 26-32	2,42		35	На вул. Котельникова, 26-32	2,42	
36	Біля водоймища на Півд. Борщагівці	3,7	у т. ч. 1,23 га - акваторія	36	Біля водоймища на Півд. Борщагівці	3,7	у т. ч. 1,23 га - акваторія
37	Сквер біля пам'ятника Воїнам на вул. Уборевича	0,8		37	Сквер біля пам'ятника Воїнам на вул. Уборевича	0,8	
38	На розі вул. Уборевича та Чорнобильської (пам'ятник афганцям)	0,3		38	На розі вул. Уборевича та Чорнобильської (пам'ятник афганцям)	0,3	
39	Гай на розі вул. Святошинської та пров. Святошинського	1,4		39	Гай на розі вул. Святошинської та пров. Святошинського	1,4	
					На вул. Рахманінова, 22	0,36	
	Разом:	38,56			Разом:	38,92	

Депутат Київської міської ради В. Муха

ВИКОНАВЧИЙ ОРГАН КИЇВСЬКОЇ МІСЬКОЇ РАДИ
(КИЇВСЬКА МІСЬКА ДЕРЖАВНА АДМІНІСТРАЦІЯ)

ДЕПАРТАМЕНТ ЗЕМЕЛЬНИХ РЕСУРСІВ

вул. Хрещатик, 32-а, м. Київ, 01601, тел. (044) 279-58-72, ф. (044) 288-07-57,
КБУ"Контактний центр міста Києва"(044) 15-51, E-mail: dep@kievzem.kiev.ua Код ЄДРПОУ 26199097

19.02.18 *№ 057028-3866*

*на №*_____ *від*_____

Депутату Київської міської ради
Мусі В.В.

вул. Хрещатик, 36, м. Київ, 03164

Шановна Вікторіє В'ячеславівно!

За результатом розгляду Вашого депутатського звернення від 12.02.2018 № 08/279-068-31 повідомляємо, що Департаментом земельних ресурсів опрацьовано та погоджено проект рішення Київської міської ради «Про надання статусу скверу земельній ділянці, розташованій на вул. Рахманінова, 22 у Святошинському районі м. Києва».

Разом з тим, на територію, де розташована вказана земельна ділянка відсутній детальний план території, затверджений відповідно до вимог Закону України «Про регулювання містобудівної діяльності».

Враховуючи викладене, питання включення зазначеної території до зеленої зони загального користування необхідно вирішувати під час розроблення детального плану території, замовником якого відповідно до рішення Київської міської ради від 13.11.2013 № 518/10006 «Про затвердження міської програми створення (оновлення) містобудівної документації у м. Києві» є Департамент містобудування та архітектури.

Додатки на 9-ти аркушах.

З повагою

Директор О. Поліщук

Олещенко 279-74-12

РОБОЧІ МАТЕРІАЛИ

Витяг з бази даних міського земельного кадастру від 02.01.2018р.

м. Київ, р-н Святошинський

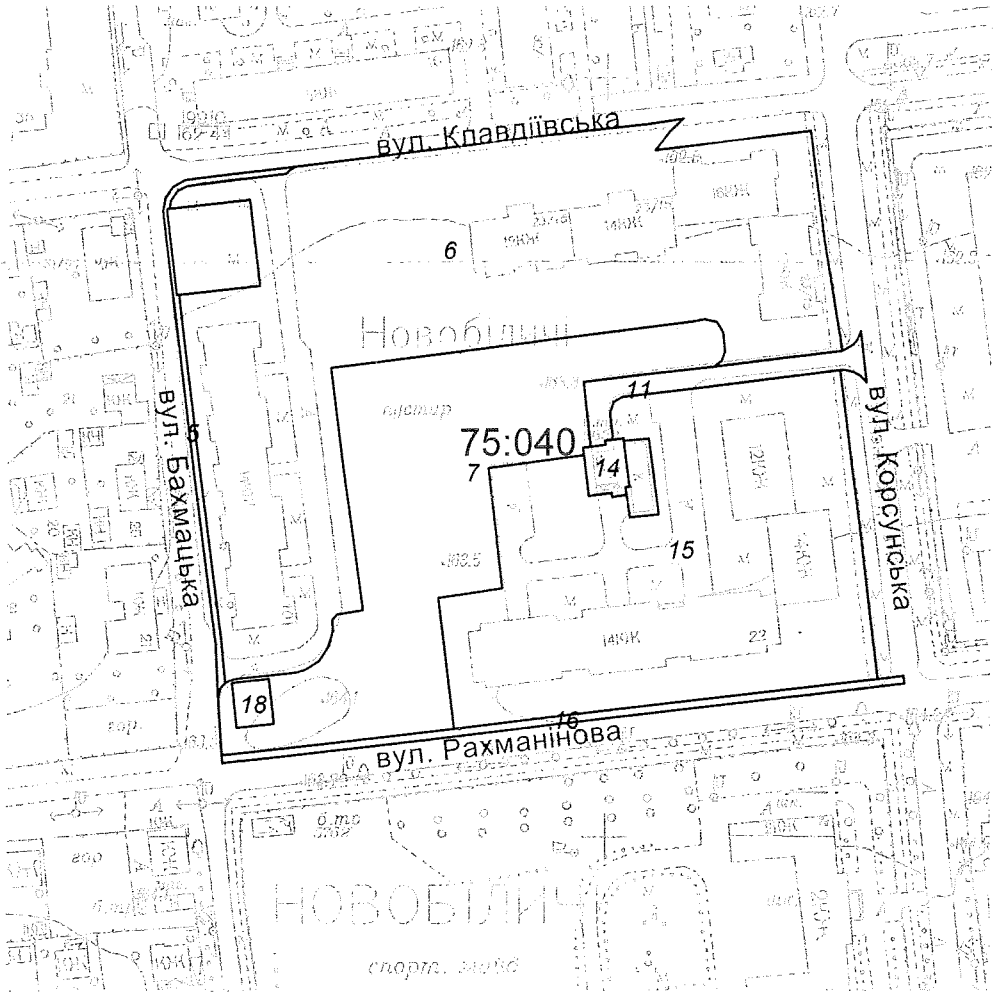

Масштаб 1:2000

**Черговий план м.Києва ведеться з 1995 року*

Замовлення № 1

виготовлено КП "Київський інститут земельних відносин"

РЕЄСТР ЗЕМЕЛЬНИХ ДІЛЯНОК

Черговий план.

Код ділянки	Землекористувачі	Адреса ділянки	Опис ділянки	Площа (кв.м.)	Вид права	Дата закінч. права
75:040:0005	Землі не надані у власність чи користування	вул. Бахмацька	прохід	251,29		
75:040:0006	Комунальне підприємство по утриманню житлового господарства Святошинського району м.Києва	вул. Клавдіївська, 23/15	Житлово-експлуатаційна організація N 811	11495,29		
75:040:0007	Землі не надані у власність чи користування	вул. Рахманінова		5236,24		
75:040:0011	Землі не надані у власність чи користування	вул. Корсунська	проїзд	468,01		
75:040:0014	Акціонерне товариство холдингова компанія "Київміськбуд"	вул. Бахмацька, 10	ТП-5639	146,99		
75:040:0015	Об'єднання співвласників багатоквартирного будинку "Весна"	вул. Рахманінова, 30/13		7661,14		
75:040:0016	Землі не надані у власність чи користування	вул. Рахманінова	прохід	362,06		
75:040:0018	Фізична особа	вул. Бахмацька, 10а		115,87		

30.

КИЇВСЬКА МІСЬКА РАДА

СЕКРЕТАРІАТ

УПРАВЛІННЯ ПРАВОВОГО ЗАБЕЗПЕЧЕННЯ ДІЯЛЬНОСТІ КИЇВСЬКОЇ МІСЬКОЇ РАДИ

01044, м. Київ, вул. Хрещатик, 36, каб. 921 *тел.: (044) 202-70-90*

23.06.2018 № 08/230 - 1250
на № _____ від _____

Голові постійної комісії Київської міської ради з питань екологічної політики
Яловому К.В

Правовий висновок
до проекту рішення Київської міської ради "Про надання статусу скверу земельній ділянці, що розташована біля будинку 5 по вулиці Всеволода Нестайка у Дніпровському районі м. Києва"

Управління правового забезпечення діяльності Київської міської ради опрацювало поданий проект рішення та зазначає таке.

Відповідно до проекту рішення передбачається надати статус скверу земельній ділянці орієнтовною площею 0,55 га, що розташована біля будинку 5 по вулиці Всеволода Нестайка у Дніпровському районі м. Києва, здійснити організаційно-правові заходи щодо: оформлення права постійного землекористування земельною ділянкою, державної реєстрації цього права, благоустрою цієї земельної ділянки тощо.

Правові та організаційні засади озеленення населених пунктів, спрямовані на забезпечення сприятливих умов життєдіяльності людини, визначають Правила утримання зелених насаджень у населених пунктах України, затверджені наказом Міністерства будівництва, архітектури та житлово-комунального господарства України від 10.04.2006 № 105 (далі - Правила).

Пунктом 2.1 Правил визначено, що сквер - упорядкована й озеленена ділянка площею від 0,02 га до 2,0 га, яка є елементом архітектурно-художнього оформлення населених місць, призначена для короткочасного відпочинку населення.

Згідно з пунктом 4 Програми комплексного розвитку зеленої зони м. Києва до 2010 року та концепції формування зелених насаджень в центральній частині міста, затверджених рішенням Київської міської ради від

19.07.2005 № 806/3381 (зі змінами), відповідно до функціонально-просторових характеристик озеленені території загального та обмеженого користування рекреаційного призначення типологічно визначаються таким чином: сквер - упорядкована озеленена територія рекреаційного призначення площею до 2,0 га.

Відповідно до статті 19 Земельного кодексу України землі України за основним цільовим призначенням поділяються на категорії: а) землі сільськогосподарського призначення; б) землі житлової та громадської забудови; в) землі природно-заповідного та іншого природоохоронного призначення; г) землі оздоровчого призначення; ґ) землі рекреаційного призначення; д) землі історико-культурного призначення; е) землі лісогосподарського призначення; є) землі водного фонду; ж) землі промисловості, транспорту, зв'язку, енергетики, оборони та іншого призначення.

Статтями 50, 51 Земельного кодексу України визначено, що до земель рекреаційного призначення належать землі, які використовуються для організації відпочинку населення, туризму та проведення спортивних заходів.

При цьому до земель рекреаційного призначення належать земельні ділянки зелених зон і зелених насаджень міст та інших населених пунктів, навчально-туристських та екологічних стежок, маркованих трас, земельні ділянки, зайняті територіями будинків відпочинку, пансіонатів, об'єктів фізичної культури і спорту, туристичних баз, кемпінгів, яхт-клубів, стаціонарних і наметових туристично-оздоровчих таборів, будинків рибалок і мисливців, дитячих туристичних станцій, дитячих та спортивних таборів, інших аналогічних об'єктів, а також земельні ділянки, надані для дачного будівництва і спорудження інших об'єктів стаціонарної рекреації.

Проект рішення та додані до нього матеріали не містять інформації про цільове призначення земельної ділянки, якій відповідно до пункту 1 проекту рішення пропонується надати статус скверу. Отже, встановити чи змінюється цільове призначення цієї земельної ділянки неможливо.

Зміна цільового призначення земельних ділянок здійснюється за проектами землеустрою щодо їх відведення.

Отже, на земельній ділянці, яка за цільовим призначенням не належить до земель рекреаційного призначення, не можна облаштувати сквер без попереднього розроблення та затвердження проекту землеустрою щодо зміни категорії цільового призначення цієї земельної ділянки.

Пунктом 4 проекту рішення пропонується внести зміни до Програми комплексного розвитку зеленої зони міста Києва до 2010 року та концепції формування зелених насаджень в центральній частині міста, що затверджена рішенням Київської міської ради від 19.07.2005 № 806/3381 та продовжена на період до 2017 року рішенням Київської міської ради від 07.07.2016 № 572/572, включивши до переліку озеленених територій загального користування міста Києва, що відповідають типологічним ознакам та планувальним вимогам (таблиця № 2), земельну ділянку, зазначену в пункті 1 цього рішення.

Однак рішенням Київської міської ради від 20.12.2017 № 714/3721 чинність Програми продовжено до 31.12.2018.

У зв'язку з цим у пункті 4 проекту рішення слова та знаки "та продовжена на період до 2017 року рішенням Київської міської ради від 07.07.2016 № 572/572" слід замінити словами та знаками "(зі змінами)".

Відповідно до частини першої статті 79 Земельного кодексу України земельна ділянка - це частина земної поверхні з установленими межами, певним місцем розташування, з визначеними щодо неї правами.

Тобто поняття "земельна ділянка" включає в себе три ознаки:

- установлені межі;
- місце розташування;
- визначені на неї права.

Отже, в разі прийняття Київською міською радою рішення про надання статусу скверу земельній ділянці, ця земельна ділянка вже має відповідати трьом переліченим ознакам, тобто повинна бути сформована.

Формування земельної ділянки передбачає визначення її площі, меж та внесення інформації про неї до Державного земельного кадастру (частина перша статті 79^1 Земельного кодексу України).

Частинами третьою - п'ятою статті 79^1 Земельного кодексу України визначено, що сформовані земельні ділянки підлягають державній реєстрації у Державному земельному кадастрі.

Земельна ділянка вважається сформованою з моменту присвоєння їй кадастрового номера.

Формування земельних ділянок здійснюється за проектами землеустрою щодо відведення земельних ділянок.

Таким чином, навіть, якщо земельна ділянка за цільовим призначенням належить до земель рекреаційного призначення, надати їй статус скверу можливо тільки після розроблення та затвердження відповідного проекту землеустрою.

Отже, вирішення питання, зазначеного у пункті 1 проекту рішення, можливо за умови виконання наведених вимог чинного законодавства.

З огляду на вищенаведене, управління правового забезпечення діяльності Київської міської ради повертає даний проект рішення без погодження.

Начальник управління В.В. Слончак

08/231- 3257/ПР
22.12.2017

КИЇВСЬКА МІСЬКА РАДА

V СЕСІЯ VIII СКЛИКАННЯ

РІШЕННЯ

_____№_____

ПРОЕКТ

Про надання статусу скверу земельній ділянці, що розташована біля будинку 5 по вулиці Всеволода Нестайка у Дніпровському районі м. Києва

Відповідно до статей 19, 186 Земельного кодексу України, Закону України «Про державну реєстрацію речових прав на нерухоме майно та їх обтяжень», пункту 34 частини першої статті 26 Закону України «Про місцеве самоврядування в Україні», Правил утримання зелених насаджень у населених пунктах України, затверджених наказом Міністерства будівництва, архітектури та житлово-комунального господарства України від 10 квітня 2006 року № 105, з метою раціонального використання і збереження зелених насаджень, Київська міська рада

ВИРІШИЛА:

1. Надати статус скверу земельній ділянці орієнтовною площею 0,55 га, що розташована біля будинку 5 по вулиці Всеволода Нестайка у Дніпровському районі м. Києва, згідно з додатком до рішення (план-схема).

2. Київському комунальному об'єднанню зеленого будівництва та експлуатації зелених насаджень міста «Київзеленбуд» в установленому порядку:

2.1. Здійснити організаційно-правові заходи щодо оформлення права постійного землекористування земельною ділянкою, визначеною пунктом 1 цього рішення.

2.2. У місячний термін з дня набрання чинності рішення про надання земельної ділянки у користування, вжити заходів щодо державної реєстрації права користування на земельну ділянку, що визначена пунктом 1 цього рішення, відповідно до вимог Закону України «Про державну реєстрацію речових прав на нерухоме майно та їх обтяжень».

3. Київському комунальному об'єднанню зеленого будівництва та експлуатації зелених насаджень міста «Київзеленбуд» здійснити організаційно-правові заходи щодо благоустрою земельної ділянки, що визначена пунктом 1 цього рішення.

4. Внести зміни до Програми комплексного розвитку зеленої зони міста Києва до 2010 року та концепції формування зелених насаджень в центральній частині міста, що затверджена рішенням Київської міської ради від 19.07.2005 року №806/3381 та продовжена на період до 2017 року рішенням Київської міської ради від 07.07.2016 №572/572, включивши до переліку озеленених територій загального користування міста Києва, що відповідають типологічним ознакам та планувальним вимогам (таблиця №2), земельну ділянку, зазначену в пункті 1 цього рішення.

5. Виконавчому органу Київської міської ради (Київської міської державної адміністрації) вирішити в установленому порядку питання фінансування заходів, передбачених пунктами 2 та 3 цього рішення.

6. Опублікувати це рішення у газеті Київської міської ради «Хрещатик» в установленому порядку.

7. Контроль за виконанням цього рішення покласти на постійну комісію Київської міської ради з питань екологічної політики.

Київський міський голова В. Кличко

ПОДАННЯ:

Депутат Київської міської ради О. Петровець

ПОГОДЖЕНО:

11.04.2018

Голова постійної комісії Київської міської ради з питань екологічної політики К. Яловий

Секретар постійної комісії Київської міської ради з питань екологічної політики О. Новіков

22.05.2018

Голова постійної комісії Київської міської ради з питань містобудування, архітектури та землекористування О. Міщенко

Секретар постійної комісії Київської міської ради з питань містобудування, архітектури та землекористування І. Картавий

Голова постійної комісії Київської міської ради з питань бюджету та соціально-економічного розвитку А. Странніков

Секретар постійної комісії Київської міської ради з питань бюджету та соціально-економічного розвитку Г. Ясинський

Начальник управління правового забезпечення діяльності Київської міської ради В. Слончак

Правовий висновок від 13.06.2018 №08/230-1260.

Додаток 1
до рішення Київської міської ради
_____ №_____

План-схема
земельної ділянки, якій надається статус скверу

адреса земельної ділянки	- м. Київ, біля будинку 5 по вулиці Всеволода Нестайка у Дніпровському районі м. Києва
площа земельної ділянки	- 0,55 га

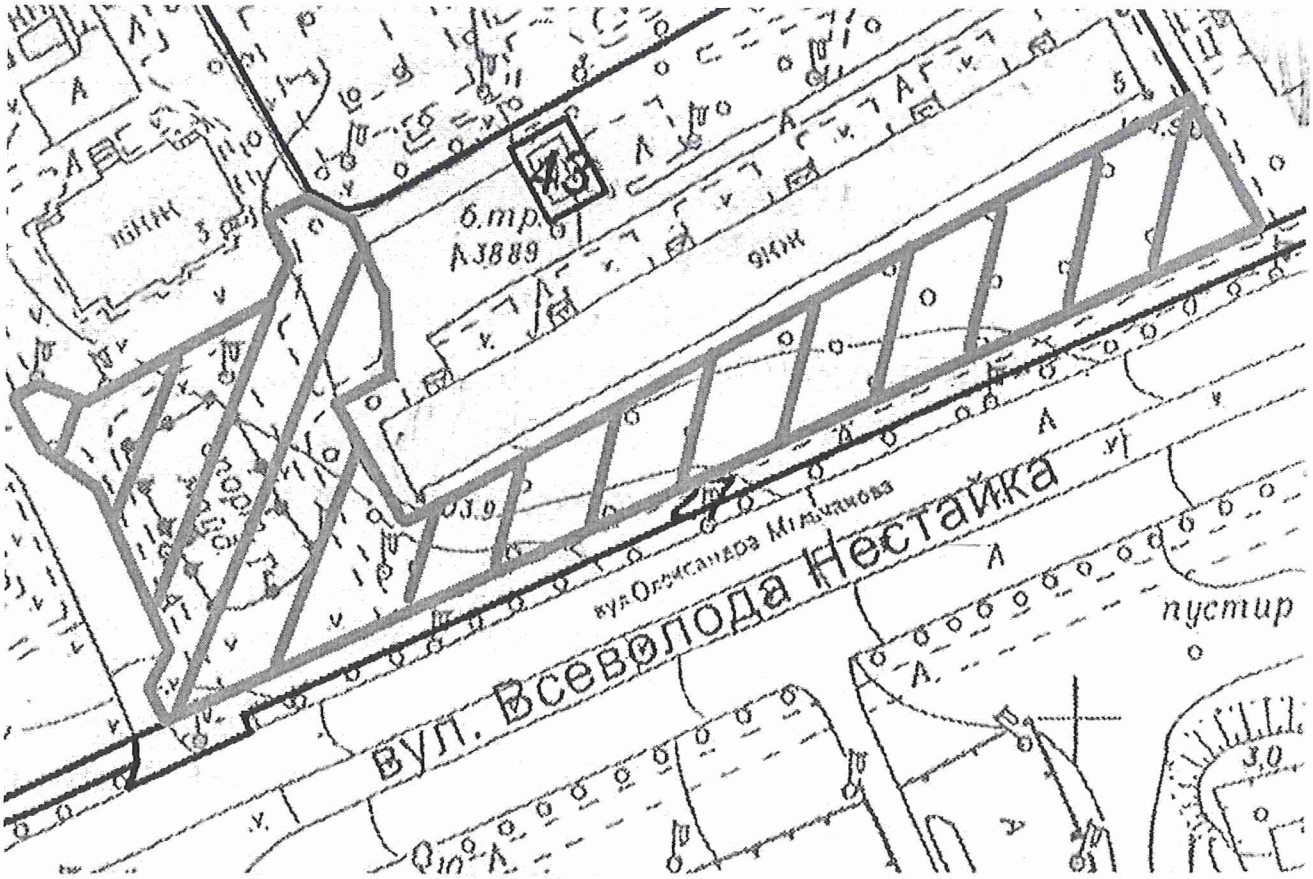

Київський міський голова В. Кличко

ПОЯСНЮВАЛЬНА ЗАПИСКА
до проекту рішення Київської міської ради
«Про надання статусу скверу земельній ділянці, що розташована біля будинку 5 по вулиці Всеволода Нестайка у Дніпровському районі м. Києва»

1. Обґрунтування прийняття рішення

Запропонований проект рішення має на меті облаштування благоустрою території та збереження зелених насаджень на земельній ділянці, яка є місцем відпочинку мешканців Лівобережного масиву, Микільської Слобідки. Враховуючи велику кількість забудов на Лівобережному масиві, Микільській Слобідці все менше залишається місць для культурного відпочинку громадян. Саме тому зазначеній території необхідно надати статус скверу для збереження зеленої зони та запобігання від засмічення і забудови.

2. Мета і завдання прийняття рішення

Метою і завданням даного проекту рішення є дотримання встановлених законодавством нормативів охорони зелених насаджень та збереження рекреаційної території мікрорайону шляхом облаштування скверу біля будинку 5 по вулиці Всеволода Нестайка у Дніпровському районі м. Києва.

3. Загальна характеристика і основні положення рішення

Проект рішення передбачає:

надати земельній ділянці орієнтовною площею 0,55 га, що розташована біля будинку 5 по вулиці Всеволода Нестайка у Дніпровському районі м. Києва, статус скверу;

внести зміни до Програми комплексного розвитку зеленої зони міста Києва до 2010 року та концепції формування зелених насаджень в центральній частині міста, що затверджена рішенням Київської міської ради від 19.07.2005 року №806/3381 та продовжена на період до 2017 року рішенням Київської міської ради від 07.07.2016 №572/572, включивши до переліку озеленених територій загального користування міста Києва, що відповідають типологічним ознакам та планувальним вимогам (таблиця №2), земельну ділянку, зазначену в пункті 1 цього рішення.

4. Стан нормативно-правової бази у даній сфері правового регулювання

Проект рішення розроблено відповідно статті 19 Земельного кодексу України, пункту 34 частини 1 статті 26 Закону України «Про місцеве самоврядування в Україні», статті 7, статей 51-53 Закону України «Про природно-заповідний фонд України».

5. Фінансово-економічне обґрунтування

Реалізація проекту рішення здійснюється в межах бюджетного фінансування Київського комунального об'єднання зеленого будівництва та експлуатації зелених насаджень міста «Київзеленбуд» виконавчого органу Київської міської ради (Київської міської державної адміністрації).

6. Прогноз соціально-економічних та інших наслідків прийняття рішення

Прийняття проекту рішення дасть змогу влаштувати місце відпочинку жителям прилеглих територій та зробить місто більш привабливим, а також сприятиме задоволенню потреб мешканців Лівобережного масиву та Микільської Слобідки,

Доповідач на пленарному засіданні: депутат Київської міської ради О.Ф. Петровець.

Депутат Київської міської ради О. Петровець

ПОРІВНЯЛЬНА ТАБЛИЦЯ
до проекту рішення Київської міської ради
«Про надання статусу скверу земельній ділянці, що розташована біля будинку 5 по вулиці Всеволода Нестайка у Дніпровському районі м. Києва»

Програма розвитку зеленої зони м. Києва до 2010 року та концепції формування зелених насаджень в центральній частині міста, затверджених рішенням Київської міської ради від 19.07.2005 № 806/3381 та продовжених на період до 2017 року рішенням Київської міської ради від 07.07.2016 № 572/572 (таблиця 2 «Озеленені території загального користування м. Києва, що відповідають типологічним ознакам та планувальним вимогам»)							
Чинна редакція				Редакція з врахуванням запропонованих змін та доповнень			
Сквери				*Сквери*			
19	Біля Дарницького бульвару	1,65	у т. ч. культова споруда	19	Біля Дарницького бульвару	1,65	у т. ч. культова споруда
20	Біля медвитверезника	0,16		20	Біля медвитверезника	0,16	
21	По вул. Празькій	0,41		21	По вул. Празькій	0,41	
22	По вул. Сивашській	0,88		22	По вул. Сивашській	0,88	
23	Біля будинку Дарницької РДА	0,74		23	Біля будинку Дарницької РДА	0,74	
24	1-й Стародарницький	0,92		24	1-й Стародарницький	0,92	
25	На Ленінградській площі	1,84	у т. ч. 0,26 га - "МакДональдс"	25	На Ленінградській площі	1,84	у т. ч. 0,26 га - "МакДональдс"
26	По вул. Червоногвардійській	1,47		26	По вул. Червоногвардійській	1,47	
27	Біля ст. м. "Лівобережна"	2	у т. ч. культова споруда	27	Біля ст. м. "Лівобережна"	2	у т. ч. культова споруда
28	В селищі ДВРЗ	1,72		28	В селищі ДВРЗ	1,72	
29	По вул. Макаренка	1,12		29	По вул. Макаренка	1,12	
30	По вул. Фанерній	2,25		30	По вул. Фанерній	2,25	
31	Мікросад	2,12		31	Мікросад	2,12	
32	2-й Стародарницький	0,4		32	2-й Стародарницький	0,4	
33	Біля театру драми і комедії	1,05		33	Біля театру драми і комедії	1,05	
34	Вул. Олекси Довбуша	2,84		34	Вул. Олекси Довбуша	2,84	
	Разом:	***21,57***			Біля будинку 5 по	0,55	

					вулиці Всеволода Нестайка		
					Разом:	***22,12***	

Депутат Київської міської ради **О. Петровець**

ВИКОНАВЧИЙ ОРГАН КИЇВСЬКОЇ МІСЬКОЇ РАДИ
(КИЇВСЬКА МІСЬКА ДЕРЖАВНА АДМІНІСТРАЦІЯ)

ДЕПАРТАМЕНТ ЗЕМЕЛЬНИХ РЕСУРСІВ

вул.Хрещатик, 32-а, м.Київ, 01601, тел. (044) 279-58-72, ф. 288-07-57,
КБУ "Контактний центр міста Києва"(044) 15-51, E-mail: dzr@kievcity.gov.ua Код ЄДРПОУ 26199097

15.12.2017 № 057024-22889

на _____ від _____

Депутатові Київської міської ради
Петровцю О.Ф.
вул. Хрещатик, 36
м. Київ, 01044

Шановний Олегу Федоровичу!

У Департаменті земельних ресурсів виконавчого органу Київської міської ради (Київської міської державної адміністрації) розглянуто проект рішення Київської міської ради «Про надання статусу скверу земельній ділянці, що розташована біля будинку 5 по вулиці Всеволода Нестайка у Дніпровському районі м. Києва».

За результатом розгляду повідомляємо, що відповідно до рішення Київської міської ради від 06.07.2017 № 738/2900 «Про заходи, спрямовані на збереження територій зелених зон міста Києва» здійснення організаційно-правових заходів з оформлення права постійного користування земельними ділянками об'єктів благоустрою зеленого господарства комунальної власності територіальної громади міста Києва покладено на Київське комунальне об'єднання зеленого будівництва та експлуатації зелених насаджень міста «Київзеленбуд».

Враховуючи зазначене, Департамент земельних ресурсів не заперечує щодо подальшого розгляду проекту рішення Київської міської ради «Про надання статусу скверу земельній ділянці, що розташована біля будинку 5 по вулиці Всеволода Нестайка у Дніпровському районі м. Києва» при умові внесення змін до пункту 2 проекту рішення, а саме: слова «Комунальному підприємству по утриманню зелених насаджень Дніпровського району м. Києва» замінити словами «Київському комунальному об'єднанню зеленого будівництва та експлуатації зелених насаджень міста «Київзеленбуд» та при умові уточнення функціонального призначення земельної ділянки містобудівною документацією (план зонування або детальний план території).

З повагою

Директор О. Поліщук

Подлєгаєв 278-41-55

ДНІПРОВСЬКА РАЙОННА В МІСТІ КИЄВІ ДЕРЖАВНА АДМІНІСТРАЦІЯ

Комунальне підприємство

"Керуюча компанія з обслуговування житлового фонду Дніпровського району м. Києва"

02002, м. Київ, вул. Челябінська, 9-г, тел/факс 517-43-96, k.company.dnpr@gmail.com, код ЄДРПОУ 39606435

12.12.17 № 103/32-8716

На № 103/32/2498 від 30.11.2017

Депутату
Київської міської ради
Петровцю О.Ф.
01044, м. Київ, вул. Хрещатик, 36

Шановний Олеже Федоровичу!

У комунальному підприємстві «Керуюча компанія з обслуговування житлового фонду Дніпровського району м.Києва» розглянуто Ваше звернення від 30.11.2017 за № 08/279/079-1099/17 щодо погодження місця розташування скверу орієнтовною площею 0,65 га біля будинку № 5 на вул.В.Нестайка.

За результатами звернення повідомляємо.

Комунальне підприємство не заперечує проти надання статусу скверу земельній ділянці, що знаходиться біля будинку № 5 на вул.В.Нестайка при умові дотримання вимог чинного законодавства України та забезпечення доступу до технічного обслуговування житлових будинків поряд розташованих.

З повагою
Заступник директора — А.Кисіль

Вик.
Цвік А.І.
Чемерська Л.М.
517-63-87

КИЇВСЬКА МІСЬКА РАДА

VIII СКЛИКАННЯ

ПОСТІЙНА КОМІСІЯ З ПИТАНЬ БЮДЖЕТУ ТА СОЦІАЛЬНО-ЕКОНОМІЧНОГО РОЗВИТКУ

01044, м. Київ, вул. Хрещатик, 36, каб.1001 *тел.:(044)202-72-98, (044) 202-70-43*

30.01.18 № 08/280-215

Голові постійної комісії Київської міської ради з питань екологічної політики
Яловому К.В.

Шановний Костянтине Володимировичу!

Постійною комісією Київської міської ради з питань бюджету та соціально-економічного розвитку на засіданні 23.01.2018 (протокол засідання № 1/110) розглянуто проект рішення «Про надання статусу скверу земельній ділянці, що розташована біля будинку 5 по вулиці Всеволода Нестайка у Дніпровському районі м. Києва» (від 22.12.2017 № 08/231-3257/ПР).

Направляємо Вам витяг із протоколу засідання постійної комісії щодо зазначеного питання для врахування в роботі.

Витяг з протоколу № 1/110
засідання постійної комісії Київської міської ради з питань бюджету та соціально-економічного розвитку від 23.01.2018

м.Київ
вул. Хрещатик, 36
4 поверх, зала засідань
23.01.2018
10.00
Склад комісії – 20 осіб.
Присутні – 13 осіб:
Голова комісії: Странніков А.М.;
Заступник голови комісії: Яловий В.Б.;
Секретар комісії: Ясинський Г.І.;
Члени комісії: Веремеєнко О.Л., Гончаров В.В., Горбунов Я.В., Никорак І.П., Руденко О.П., Сулига Ю.А., Терентьєв М.О., Товмасян В.Р., Чернецький О.С., Ярошенко Р.В.;
Відсутні – 7 осіб: Дрепін А.В Костенко Л.В., Левін В.І., Павлик В.А., Маляревич О.В., Кузик П.М., Шлапак А.В.

Розгляд питання:

24. Про проект рішення «Про надання статусу скверу земельній ділянці, що розташована біля будинку 5 по вулиці Всеволода Нестайка у Дніпровському районі м. Києва» (від 22.12.2017 № 08/231-3257/ПР).

ВИРІШИЛИ: Підтримати проект рішення «Про надання статусу скверу земельній ділянці, що розташована біля будинку 5 по вулиці Всеволода Нестайка у Дніпровському районі м. Києва» (від 22.12.2017 № 08/231-3257/ПР).

ГОЛОСУВАЛИ: "За" – 11, "Проти" – 0, "Утримались" – 0, Не голосували – 2.

Рішення прийнято.

З повагою

Голова комісії А.Странніков

Секретар комісії Г.Ясинський

288/27
07.02.18

31.

КИЇВСЬКА МІСЬКА РАДА

СЕКРЕТАРІАТ

УПРАВЛІННЯ ПРАВОВОГО ЗАБЕЗПЕЧЕННЯ ДІЯЛЬНОСТІ КИЇВСЬКОЇ МІСЬКОЇ РАДИ

01044, м. Київ, вул. Хрещатик, 36, каб. 921 *тел.: (044) 202-70-90*

23.06.18 № 08/230-1251
на № _____ від _____

Голові постійної комісії Київської міської ради з питань екологічної політики
Яловому К.В

Правовий висновок
до проекту рішення Київської міської ради "Про надання статусу скверу земельній ділянці, розташованій на вул. Зодчих, 36-38 у Святошинському районі м. Києва"

Управління правового забезпечення діяльності Київської міської ради опрацювало поданий проект рішення та зазначає таке.

Відповідно до проекту рішення передбачається надати статус скверу земельній ділянці площею 0,42 га, розташованій на вул. Зодчих, 36-38 у Святошинському районі м. Києва, здійснити організаційно-правові заходи щодо: оформлення права постійного користування земельною ділянкою, державної реєстрації цього права, благоустрою цієї земельної ділянки тощо.

У підпункті 2.2 пункту 2 проекту рішення слова "з дня набуття чинності" слід замінити словами "з дня набрання чинності", оскільки згідно з нормами Закону України "Про місцеве самоврядування в Україні" акти органів місцевого самоврядування набирають чинності. Набуває чинності виключно Конституція України (стаття 160 Конституції України).

Правові та організаційні засади озеленення населених пунктів, спрямовані на забезпечення сприятливих умов життєдіяльності людини, визначають Правила утримання зелених насаджень у населених пунктах України, затверджені наказом Міністерства будівництва, архітектури та житлово-комунального господарства України від 10.04.2006 № 105 (далі - Правила).

Пунктом 2.1 Правил визначено, що сквер - упорядкована й озеленена ділянка площею від 0,02 га до 2,0 га, яка є елементом архітектурно-художнього

оформлення населених місць, призначена для короткочасного відпочинку населення.

Згідно з пунктом 4 Програми комплексного розвитку зеленої зони м. Києва до 2010 року та концепції формування зелених насаджень в центральній частині міста, затверджених рішенням Київської міської ради від 19.07.2005 № 806/3381 (зі змінами), відповідно до функціонально-просторових характеристик озеленені території загального та обмеженого користування рекреаційного призначення типологічно визначаються таким чином: сквер - упорядкована озеленена територія рекреаційного призначення площею до 2,0 га.

Відповідно до статті 19 Земельного кодексу України землі України за основним цільовим призначенням поділяються на категорії: а) землі сільськогосподарського призначення; б) землі житлової та громадської забудови; в) землі природно-заповідного та іншого природоохоронного призначення; г) землі оздоровчого призначення; ґ) землі рекреаційного призначення; д) землі історико-культурного призначення; е) землі лісогосподарського призначення; є) землі водного фонду; ж) землі промисловості, транспорту, зв'язку, енергетики, оборони та іншого призначення.

Статтями 50, 51 Земельного кодексу України визначено, що до земель рекреаційного призначення належать землі, які використовуються для організації відпочинку населення, туризму та проведення спортивних заходів.

При цьому до земель рекреаційного призначення належать земельні ділянки зелених зон і зелених насаджень міст та інших населених пунктів, навчально-туристських та екологічних стежок, маркованих трас, земельні ділянки, зайняті територіями будинків відпочинку, пансіонатів, об'єктів фізичної культури і спорту, туристичних баз, кемпінгів, яхт-клубів, стаціонарних і наметових туристично-оздоровчих таборів, будинків рибалок і мисливців, дитячих туристичних станцій, дитячих та спортивних таборів, інших аналогічних об'єктів, а також земельні ділянки, надані для дачного будівництва і спорудження інших об'єктів стаціонарної рекреації.

Проект рішення та додані до нього матеріали не містять інформації про цільове призначення земельної ділянки, якій відповідно до пункту 1 проекту рішення пропонується надати статус скверу. Отже, встановити чи змінюється цільове призначення цієї земельної ділянки неможливо.

Зміна цільового призначення земельних ділянок здійснюється за проектами землеустрою щодо їх відведення.

Отже, на земельній ділянці, яка за цільовим призначенням не належить до земель рекреаційного призначення, не можна облаштувати сквер без попереднього розроблення та затвердження проекту землеустрою щодо зміни категорії цільового призначення цієї земельної ділянки.

Пунктом 4 проекту рішення пропонується внести зміни до Програми комплексного розвитку зеленої зони міста Києва до 2010 року та концепції формування зелених насаджень в центральній частині міста, затвердженої

рішенням Київської міської ради від 19.07.2005 № 806/3381 та продовжена на період до 2017 року рішенням Київської міської ради від 07.07.2016 № 572/572, включивши до переліку озеленених територій загального користування міста Києва, що відповідають типологічним ознакам та планувальним вимогам (таблиця № 2), земельну ділянку, зазначену в пункті 1 цього рішення.

Однак рішенням Київської міської ради від 20.12.2017 № 714/3721 чинність Програми продовжено до 31.12.2018.

У зв'язку з цим у пункті 4 проекту рішення слова та знаки " та продовжена на період до 2017 року рішенням Київської міської ради від 07.07.2016 № 572/572" слід замінити словами та знаками "(зі змінами)".

Відповідно до частини першої статті 79 Земельного кодексу України земельна ділянка - це частина земної поверхні з установленими межами, певним місцем розташування, з визначеними щодо неї правами.

Тобто поняття "земельна ділянка" включає в себе три ознаки:

- установлені межі;
- місце розташування;
- визначені на неї права.

Отже, в разі прийняття Київською міською радою рішення про надання статусу скверу земельній ділянці, ця земельна ділянка вже має відповідати трьом переліченим ознакам, тобто повинна бути сформована.

Формування земельної ділянки передбачає визначення її площі, меж та внесення інформації про неї до Державного земельного кадастру (частина перша статті 79^1 Земельного кодексу України).

Частинами третьою - п'ятою статті 79^1 Земельного кодексу України визначено, що сформовані земельні ділянки підлягають державній реєстрації у Державному земельному кадастрі.

Земельна ділянка вважається сформованою з моменту присвоєння їй кадастрового номера.

Формування земельних ділянок здійснюється за проектами землеустрою щодо відведення земельних ділянок.

Таким чином, навіть, якщо земельна ділянка за цільовим призначенням належить до земель рекреаційного призначення, надати їй статус скверу можливо тільки після розроблення та затвердження відповідного проекту землеустрою.

Отже, вирішення питання, зазначеного у пункті 1 проекту рішення, можливо за умови виконання наведених вимог чинного законодавства.

З огляду на вищенаведене, управління правового забезпечення діяльності Київської міської ради повертає даний проект рішення без погодження.

Начальник управління В.В. Слончак

08/231-693/ПР
28.02.2018

КИЇВСЬКА МІСЬКА РАДА

VI СЕСІЯ VIII СКЛИКАННЯ

РІШЕННЯ

_____№ _____

ПРОЕКТ

Про надання статусу скверу земельній ділянці, розташованій на вул. Зодчих, 36-38 у Святошинському районі м. Києва

Відповідно до статей 19, 186 Земельного кодексу України, Закону України «Про державну реєстрацію речових прав на нерухоме майно та їх обтяжень», пункту 34 частини першої статті 26 Закону України «Про місцеве самоврядування в Україні», Правил утримання зелених насаджень у населених пунктах України, затверджених наказом Міністерства будівництва, архітектури та житлово-комунального господарства України від 10.04.2006 № 105, з метою раціонального використання і збереження зелених насаджень Київська міська рада

ВИРІШИЛА:

1. Надати статус скверу земельній ділянці площею 0,42 га, розташованій на вул. Зодчих, 36-38 у Святошинському районі м. Києва, згідно з додатком до рішення (план-схема додається).

2. Комунальному підприємству по утриманню зелених насаджень Святошинського району м. Києва в установленому порядку:

2.1. Здійснити організаційно-правові заходи щодо оформлення права постійного користування земельною ділянкою, визначеною пунктом 1 цього рішення.

2.2. У місячний термін з дня набуття чинності рішенням про надання земельної ділянки у користування вжити заходів щодо державної реєстрації

права користування на земельну ділянку, визначену пунктом 1 цього рішення.

3. Київському комунальному об'єднанню зеленого будівництва та експлуатації зелених насаджень міста «Київзеленбуд» здійснити організаційно-правові заходи щодо благоустрою земельної ділянки, визначеної пунктом 1 цього рішення.

4. Внести зміни до Програми комплексного розвитку зеленої зони міста Києва до 2010 року та концепції формування зелених насаджень в центральній частині міста, затвердженої рішенням Київської міської ради від 19.07.2005 року № 806/3381 та продовжена на період до 2017 року рішенням Київської міської ради від 07.07.2016 № 572/572, включивши до переліку озеленених територій загального користування міста Києва, що відповідають типологічним ознакам та планувальним вимогам (таблиця №2), земельну ділянку, зазначену в пункті 1 цього рішення.

5. Виконавчому органу Київської міської ради (Київській міській державній адміністрації) вирішити в установленому порядку питання фінансування заходів, передбачених пунктами 2 та 3 цього рішення.

6. Контроль за виконанням цього рішення покласти на постійну комісію Київської міської ради з питань екологічної політики.

Київський міський голова В. Кличко

ПОДАННЯ:

Депутат Київської міської ради В. Муха

ПОГОДЖЕНО:

11.04.2018

Постійна комісія Київської міської ради
з питань екологічної політики

Голова К. Яловий

Секретар О. Новіков

22.05.2018

Постійна комісія Київської міської ради
з питань містобудування, архітектури
та землекористування

Голова О. Міщенко

Секретар І. Картавий

Постійна комісія Київської міської ради
з бюджету та соціально-
економічного розвитку

Голова А. Странніков

Секретар Г. Ясинський

Начальник управління правового
забезпечення діяльності
Київської міської ради В. Слончак

Правовий висновок
від 23.06.2018 №08/280-1251

ПОДАННЯ:

Депутат Київської міської ради В. Муха

ПОГОДЖЕНО:

11.04.2018

Постійна комісія Київської міської ради
з питань екологічної політики

Голова К. Яловий

Секретар О. Новіков

22.05.2018

Постійна комісія Київської міської ради
з питань містобудування, архітектури
та землекористування

Голова О. Міщенко

Секретар І. Картавий

Постійна комісія Київської міської ради
з бюджету та соціально-
економічного розвитку

Голова А. Странніков

Секретар Г. Ясинський

Начальник управління правового
забезпечення діяльності
Київської міської ради В. Слончак

Правовий висновок
від 23.06.2018 №08/280-1251

Додаток
до рішення Київської міської ради
від_____№_____

План-схема
земельної ділянки, якій надається статус скверу

адреса земельної ділянки - м. Київ, вул. Зодчих, 36-38

орієнтовна площа земельної ділянки - 0,42 га

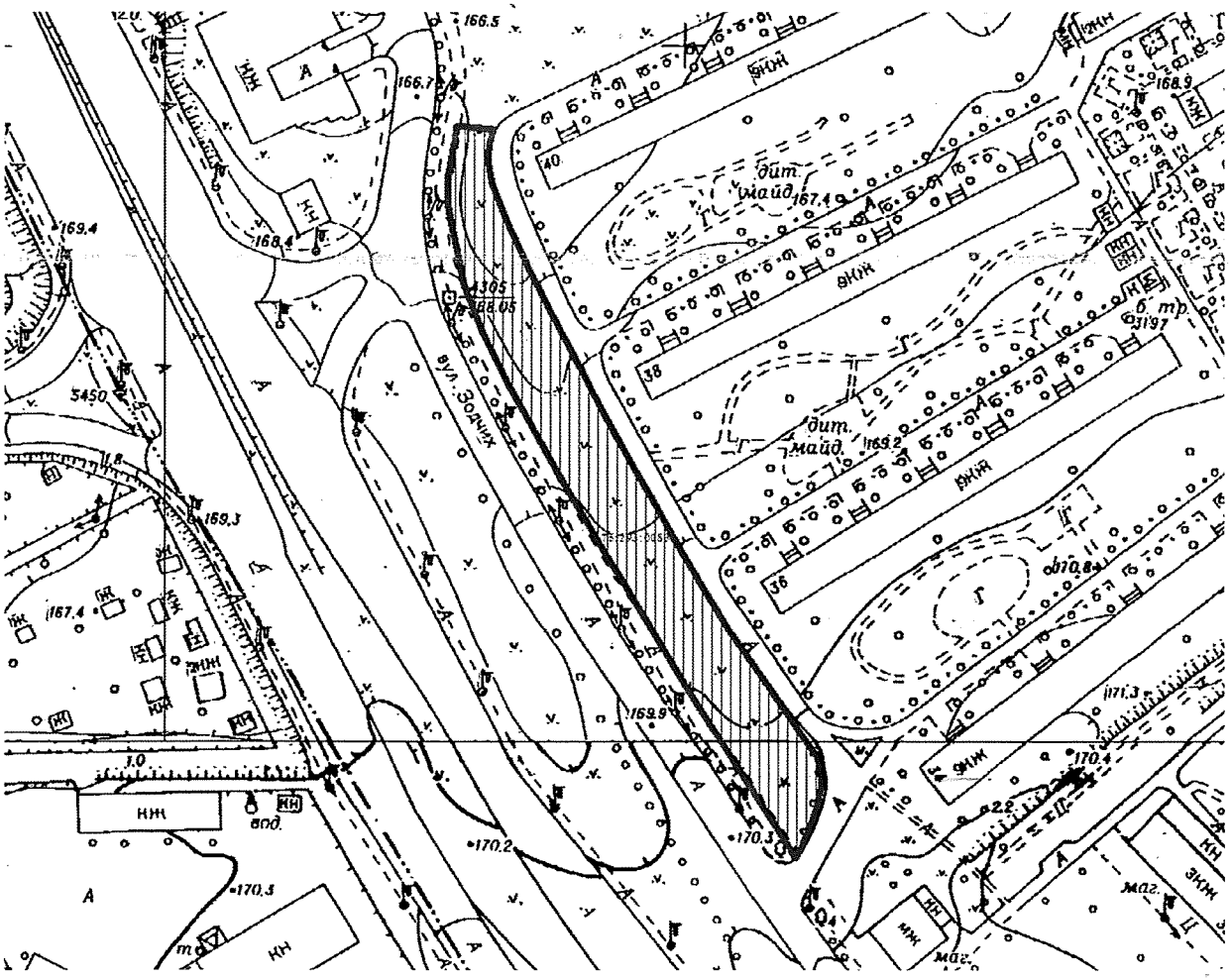

Київський міський голова В. Кличко

ПОЯСНЮВАЛЬНА ЗАПИСКА
до проекту рішення Київської міської ради
«Про надання статусу скверу земельній ділянці, що розташована на вул. Зодчих, 36-38 у Святошинському районі м. Києва»

1. **Обґрунтування необхідності прийняття рішення.**

Запропонований проект рішення має на меті благоустрій та збереження зелених насаджень на земельній ділянці, яка є місцем відпочинку місцевих мешканців.

Мешканці прилеглих будинків виявили бажання облаштувати сквер на вказаній зеленій ділянці з метою її збереження від забудови та забезпечення своїх прав на безпечне довкілля.

2. **Мета і завдання прийняття рішення.**

Метою даного проекту рішення є збереження рекреаційної території мікрорайону Борщагівка у Святошинському районі м. Києва, а також врахування інтересів місцевих мешканців шляхом облаштування скверу на земельній ділянці, що розташована на вул. Зодчих, 36-38 у Святошинському районі м. Києва.

3. **Загальна характеристика та основні положення проекту рішення.**

Проектом рішення передбачається: надати земельній ділянці площею 0,42 га, що розташована на вул. Зодчих, 36-38 у Святошинському районі м. Києва статусу скверу; внести зміни до Програми комплексного розвитку зеленої зони міста Києва до 2010 року та концепції формування зелених насаджень в центральній частині міста, що затверджена рішенням Київської міської ради від 19.07.2005 року № 806/3381, а саме: включивши до переліку озеленених територій загального користування міста Києва, що відповідають типологічним ознакам та планувальним вимогам (таблиця №2), земельну ділянку, площею 0,42 га, що розташована на вул. Зодчих, 36-38 у Святошинському районі м. Києва; Київському комунальному об'єднанню зеленого будівництва та експлуатації зелених насаджень міста «Київзеленбуд» здійснити організаційно-правові заходи щодо благоустрою відповідної земельної ділянки; комунальному підприємству по утриманню зелених насаджень Святошинського району м. Києва здійснити організаційно-правові заходи щодо оформлення права постійного користування земельною ділянкою та вжити заходів щодо державної реєстрації права користування на таку ділянку; виконавчому органу Київської міської ради (Київській міській державній адміністрації) вирішити в установленому порядку питання фінансування вищезазначених заходів.

4. **Стан нормативно-правової бази у даній сфері правового регулювання.**

Проект рішення розроблений відповідно до статтей 19, 186 Земельного кодексу України, Закону України «Про державну реєстрацію речових прав на нерухоме майно та їх обтяжень», пункту 34 частини першої статті 26 Закону України «Про місцеве самоврядування в Україні», Правил утримання зелених насаджень у населених пунктах України, затверджених наказом Міністерства будівництва, архітектури та житлово-комунального господарства України від 10.04.2006 року № 105.

5. **Фінансове-економічне обґрунтування.**

Реалізація проекту рішення здійснюється в межах бюджетного фінансування Київського комунального об'єднання зеленого будівництва та експлуатації зелених насаджень міста «Київзеленбуд» виконавчого органу Київської міської ради (Київської міської державної адміністрації).

6. **Прогноз соціально-економічних та інших наслідків видання рішення.**

Надання земельній ділянці площею 0,42 га, що розташована на вул. Зодчих, 36-38 у Святошинському районі м. Києва статусу скверу надасть змогу облаштувати місце відпочинку місцевих мешканців та збільшить кількість зелених насаджень в мікрорайоні Борщагівка Святошинського району м. Києва.

Доповідач на пленарному засіданні: депутат Київської міської ради – Муха Вікторія Вячеславівна

Депутат Київської міської ради В. Муха

Порівняльна таблиця до проекту рішення Київської міської ради «Про надання статусу скверу земельній ділянці, що розташована на вул. Зодчих, 36-38» в частині внесення змін до Рішення Київської міської ради «Про затвердження Програми розвитку зеленої зони м. Києва до 2010 року та концепції формування зелених насаджень в центральній частині міста» від 19.07.2005 року № 806/3381 та продовженої на період до 2017 року рішенням Київської міської ради від 07.07.2016 року № 572/572, а саме: включення до переліку озеленених територій загального користування міста Києва, що відповідають типологічним ознакам та планувальним вимогам (таблиця №2), земельну ділянку, зазначену в пункті 1 проекту рішення.

Редакція положень чинного рішення				**Нова редакція з урахуванням запропонованих змін**			
	Святошинський район				Святошинський район		
	Парки відпочинку				Парки відпочинку		
1	На вул. Ф. Пушиної	3,69		1	На вул. Ф. Пушиної	3,69	
2	Інтернаціональний	7,25		2	Інтернаціональний	7,25	
3	Ім. Потапова	5,07		3	Ім. Потапова	5,07	
4	"Юність"	6,44	у т. ч. 1,76 га - гаражі	4	"Юність"	6,44	у т. ч. 1,76 га - гаражі
5	Урочище "Совки"	35,3		5	Урочище "Совки"	35,3	
6	Вздовж вул. Сім'ї Сосніних	10,5		6	Вздовж вул. Сім'ї Сосніних	10,5	
7	Вздовж просп. Перемоги (ур. "П'ята просіка" масиву Святошин)	44,13	у т. ч. 15,13 га - акваторія; реконстр. території заг. користування	7	Вздовж просп. Перемоги (ур. "П'ята просіка" масиву Святошин)	44,13	у т. ч. 15,13 га - акваторія; реконстр. території заг. користування
8	Вздовж вул. Ушакова біля ставка N 16 (зелений масив Святошин)	11,66	без урахування площі акваторії; реконстр. території заг. користування, в т. ч. на території ІРГ УААН	8	Вздовж вул. Ушакова біля ставка N 16 (зелений масив Святошин)	11,66	без урахування площі акваторії; реконстр. території заг. користування, в т. ч. на території ІРГ УААН
9	Біля ставків NN 7, 8 на ж. м. Південна	4		9	Біля ставків NN 7, 8 на ж. м. Південна	4	

	Борщагівка				Борщагівка		
10	Між вул. Наумова і Святошинським лісом	19,1		10	Між вул. Наумова і Святошинським лісом	19,1	
11	Біля р. Нивка	110	у т. ч. 70,0 га - акваторія та на території ІРГ УААН	11	Біля р. Нивка	110	у т. ч. 70,0 га - акваторія та на території ІРГ УААН
	Разом:	257,14	у т. ч. 85,13 га - акваторія		Разом:	257,14	у т. ч. 85,13 га - акваторія
	Сквери				Сквери		
12	На вул. Гната Юри та просп. 50-річчя Жовтня	0,21		12	На вул. Гната Юри та просп. 50-річчя Жовтня	0,21	
13	На розі вул. Корольова і просп. 50-річчя Жовтня	1,22		13	На розі вул. Корольова і просп. 50-річчя Жовтня	1,22	
14	На вул. Корольова (біля ДП "Смарагд")	1,4		14	На вул. Корольова (біля ДП "Смарагд")	1,4	
15	На вул. Верховинній, 8-10	1,16		15	На вул. Верховинній, 8-10	1,16	
16	Біля Святошинської РДА, просп. Перемоги, 97	1,18		16	Біля Святошинської РДА, просп. Перемоги, 97	1,18	
17	Сквер біля шк. N 304 (вул. Прилужна)	0,81		17	Сквер біля шк. N 304 (вул. Прилужна)	0,81	
18	На просп. Перемоги, 117-119	0,75		18	На просп. Перемоги, 117-119	0,75	
19	На просп. Перемоги, 121-123	0,4		19	На просп. Перемоги, 121-123	0,4	
20	На розі просп. Перемоги та вул.	1,15		20	На розі просп. Перемоги та вул.	1,15	

	Чорнобильської				Чорнобильської		
21	На розі вул. Львівської та Крамського	0,2	2 ділянки	21	На розі вул. Львівської та Крамського	0,2	2 ділянки
22	На Кільцевій дорозі	0,37		22	На Кільцевій дорозі	0,37	
23	На вул. Верховинній, 27	0,89		23	На вул. Верховинній, 27	0,89	
24	Вул. Чорнобильська, 4-10	1,18		24	Вул. Чорнобильська, 4-10	1,18	
25	На просп. Перемоги, 117, к-тр "Екран"	0,33	у т. ч. 0,1 га - кінотеатр	25	На просп. Перемоги, 117, к-тр "Екран"	0,33	у т. ч. 0,1 га - кінотеатр
26	На вул. Верховинній, 80	1,25		26	На вул. Верховинній, 80	1,25	
27	На просп. Перемоги, 127-129 (ресторан "Верховина")	0,69		27	На просп. Перемоги, 127-129 (ресторан "Верховина")	0,69	
28	Просп. Перемоги, 111	1,23	разом з культовою спорудою	28	Просп. Перемоги, 111	1,23	разом з культовою спорудою
29	На вул. Чаадаєва	0,44	2 ділянки	29	На вул. Чаадаєва	0,44	2 ділянки
30	На розі просп. 50-річчя Жовтня та вул. Героїв Космосу	1,87		30	На розі просп. 50-річчя Жовтня та вул. Героїв Космосу	1,87	
31	Між вул. Краснова та Семашка	2,17		31	Між вул. Краснова та Семашка	2,17	
32	На розі вул. Я. Коласа та бульв. Р. Роллана	6,47		32	На розі вул. Я. Коласа та бульв. Р. Роллана	6,47	
33	На розі вул. Г. Барського та	0,8		33	На розі вул. Г. Барського та	0,8	

	Симиренка				Симиренка		
34	Між вул. Семашка та просп. Палладіна	3,77		34	Між вул. Семашка та просп. Палладіна	3,77	
35	На вул. Котельникова, 26-32	2,42		35	На вул. Котельникова, 26-32	2,42	
36	Біля водоймища на Півд. Борщагівці	3,7	у т. ч. 1,23 га - акваторія	36	Біля водоймища на Півд. Борщагівці	3,7	у т. ч. 1,23 га - акваторія
37	Сквер біля пам'ятника Воїнам на вул. Уборевича	0,8		37	Сквер біля пам'ятника Воїнам на вул. Уборевича	0,8	
38	На розі вул. Уборевича та Чорнобильської (пам'ятник афганцям)	0,3		38	На розі вул. Уборевича та Чорнобильської (пам'ятник афганцям)	0,3	
39	Гай на розі вул. Святошинської та пров. Святошинського	1,4		39	Гай на розі вул. Святошинської та пров. Святошинського	1,4	
					На вул. Зодчих, 36-38	0,42	
	Разом:	38,56			Разом:	38,98	

Депутат Київської міської ради В. Муха

ВИКОНАВЧИЙ ОРГАН КИЇВСЬКОЇ МІСЬКОЇ РАДИ
(КИЇВСЬКА МІСЬКА ДЕРЖАВНА АДМІНІСТРАЦІЯ)

ДЕПАРТАМЕНТ ЗЕМЕЛЬНИХ РЕСУРСІВ

вул. Хрещатик, 32-а, м. Київ, 01601, тел. (044) 279-58-72, ф. (044) 288-07-57,
КБУ"Контактний центр міста Києва"(044) 15-51, E-mail: dep@kievzem.kiev.ua Код ЄДРПОУ 26199097

20.02.18 № 057028-3931

на №_____ від_____

Депутату Київської міської ради
Мусі В.В.

вул. Хрещатик, 36, м. Київ, 03164

Шановна Вікторіє В'ячеславівно!

За результатом розгляду Вашого депутатського звернення від 12.02.2018 № 08/279-068-30 повідомляємо, що Департаментом земельних ресурсів опрацьовано та погоджено проект рішення Київської міської ради «Про надання статусу скверу земельній ділянці, розташованій на вул. Зодчих, 36-38 у Святошинському районі м. Києва».

Додатки на 9-ти аркушах.

З повагою

Директор О. Поліщук

Олещенко 279-74-12

РОБОЧІ МАТЕРІАЛИ

Витяг з бази даних міського земельного кадастру від 19.02.2018р.

м. Київ, р-н Святошинський

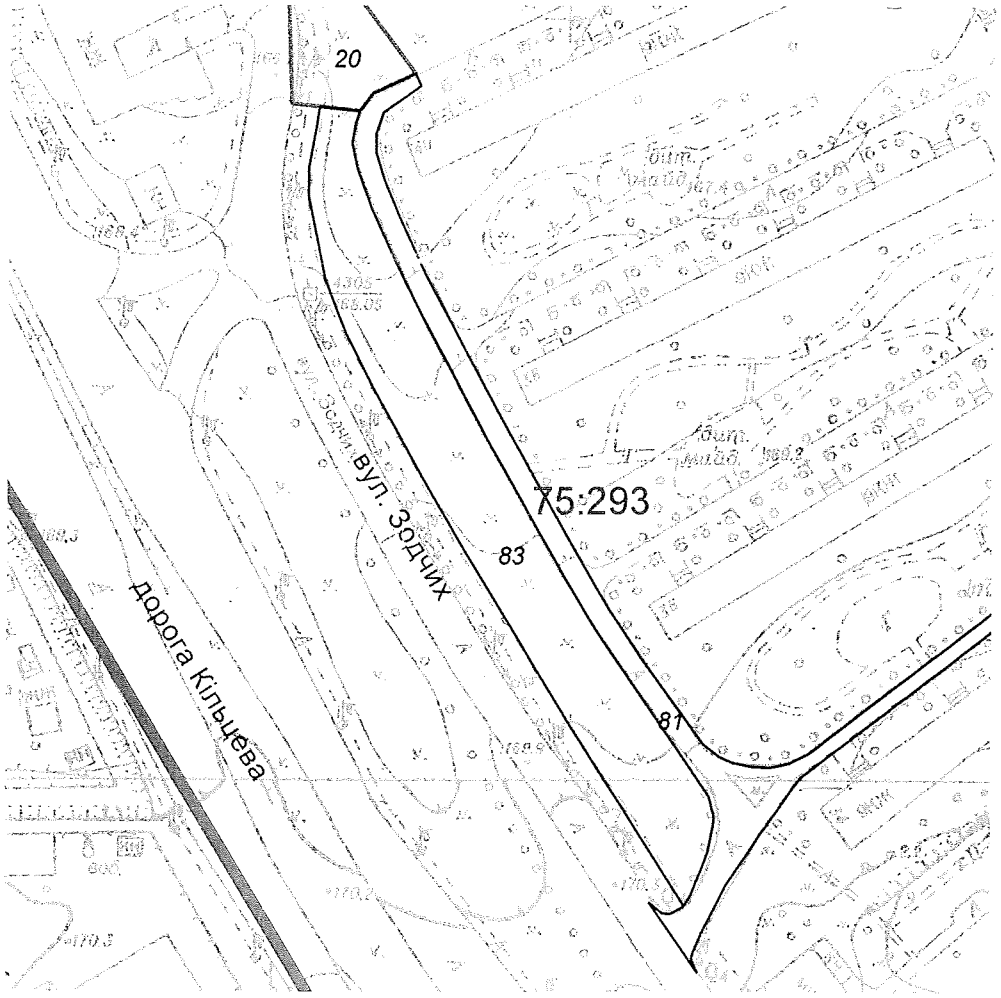

Масштаб 1:2000

**Черговий план м.Києва ведеться з 1995 року*

Замовлення № 2770

виготовлено КП "Київський інститут земельних відносин"

РЕЄСТР ЗЕМЕЛЬНИХ ДІЛЯНОК

Черговий план.

Код ділянки	Землекористувачі	Адреса ділянки	Опис ділянки	Площа (кв.м.)	Вид права	Дата закінч. права
75:293:0020	Комунальне підприємство "Київпастранс"	у Святошинському районі		2646,8	Постійне користування	
75:293:0081	Землі не надані у власність чи користування	вул. Зодчих	проїзд	2826,14		
75:293:0083	Землі не надані у власність чи користування	вул. Зодчих	газон	4182,21		

32.

КИЇВСЬКА МІСЬКА РАДА

СЕКРЕТАРІАТ

УПРАВЛІННЯ ПРАВОВОГО ЗАБЕЗПЕЧЕННЯ ДІЯЛЬНОСТІ КИЇВСЬКОЇ МІСЬКОЇ РАДИ

01044, м. Київ, вул. Хрещатик, 36, каб. 921 *тел.: (044) 202-70-90*

23.06.18 № 08/230-1252
на № _____ від _____

Голові постійної комісії Київської міської ради з питань екологічної політики
Яловому К.В

Правовий висновок
до проекту рішення Київської міської ради "Про надання статусу скверу земельній ділянці на вул. Мілютенка, 28-А у Деснянському районі м. Києва"

Управління правового забезпечення діяльності Київської міської ради опрацювало поданий проект рішення та зазначає таке.

Відповідно до проекту рішення передбачається надати статус скверу земельній ділянці орієнтовною площею 0,45 га на вул. Мілютенка, 28-А у Деснянському районі міста Києва, здійснити організаційно-правові заходи щодо: оформлення права постійного користування земельною ділянкою, державної реєстрації цього права, благоустрою цієї земельної ділянки тощо.

Правові та організаційні засади озеленення населених пунктів, спрямовані на забезпечення сприятливих умов життєдіяльності людини, визначають Правила утримання зелених насаджень у населених пунктах України, затверджені наказом Міністерства будівництва, архітектури та житлово-комунального господарства України від 10.04.2006 № 105 (далі - Правила).

Пунктом 2.1 Правил визначено, що сквер - упорядкована й озеленена ділянка площею від 0,02 га до 2,0 га, яка є елементом архітектурно-художнього оформлення населених місць, призначена для короткочасного відпочинку населення.

Згідно з пунктом 4 Програми комплексного розвитку зеленої зони м. Києва до 2010 року та концепції формування зелених насаджень в центральній частині міста, затверджених рішенням Київської міської ради від 19.07.2005 № 806/3381 (зі змінами), відповідно до функціонально-просторових

характеристик озеленені території загального та обмеженого користування рекреаційного призначення типологічно визначаються таким чином: сквер - упорядкована озеленена територія рекреаційного призначення площею до 2,0 га.

Відповідно до статті 19 Земельного кодексу України землі України за основним цільовим призначенням поділяються на категорії: а) землі сільськогосподарського призначення; б) землі житлової та громадської забудови; в) землі природно-заповідного та іншого природоохоронного призначення; г) землі оздоровчого призначення; ґ) землі рекреаційного призначення; д) землі історико-культурного призначення; е) землі лісогосподарського призначення; є) землі водного фонду; ж) землі промисловості, транспорту, зв'язку, енергетики, оборони та іншого призначення.

Статтями 50, 51 Земельного кодексу України визначено, що до земель рекреаційного призначення належать землі, які використовуються для організації відпочинку населення, туризму та проведення спортивних заходів.

При цьому до земель рекреаційного призначення належать земельні ділянки зелених зон і зелених насаджень міст та інших населених пунктів, навчально-туристських та екологічних стежок, маркованих трас, земельні ділянки, зайняті територіями будинків відпочинку, пансіонатів, об'єктів фізичної культури і спорту, туристичних баз, кемпінгів, яхт-клубів, стаціонарних і наметових туристично-оздоровчих таборів, будинків рибалок і мисливців, дитячих туристичних станцій, дитячих та спортивних таборів, інших аналогічних об'єктів, а також земельні ділянки, надані для дачного будівництва і спорудження інших об'єктів стаціонарної рекреації.

Проект рішення та додані до нього матеріали не містять інформації про цільове призначення земельної ділянки, якій відповідно до пункту 1 проекту рішення пропонується надати статус скверу. Отже, встановити чи змінюється цільове призначення цієї земельної ділянки неможливо.

Зміна цільового призначення земельних ділянок здійснюється за проектами землеустрою щодо їх відведення.

Отже, на земельній ділянці, яка за цільовим призначенням не належить до земель рекреаційного призначення, не можна облаштувати сквер без попереднього розроблення та затвердження проекту землеустрою щодо зміни категорії цільового призначення цієї земельної ділянки.

Пунктом 4 проекту рішення пропонується внести зміни до Програми комплексного розвитку зеленої зони міста Києва до 2010 року та концепції формування зелених насаджень в центральній частині міста, затверджених рішенням Київської міської ради від 19.07.2005 № 806/3381 та продовжених на період до 2015 року рішенням Київської міської ради від 27.11.2009 № 714/2783 та до 31.12.2017 рішенням Київської міської ради від 07.07.2016 № 572/572, включивши до переліку озеленених територій загального користування міста Києва, що відповідають типологічним ознакам та планувальним вимогам (таблиця № 2), земельну ділянку, зазначену в пункті 1 цього рішення.

Однак рішенням Київської міської ради від 20.12.2017 № 714/3721 чинність Програми продовжено до 31.12.2018.

У зв'язку з цим у пункті 4 проекту рішення слова та знаки "та продовжених на період до 2015 року рішенням Київської міської ради від 27.11.2009 № 714/2783 та до 31.12.2017 рішенням Київської міської ради від 07.07.2016 № 572/572" слід замінити словами та знаками "(зі змінами)".

Відповідно до частини першої статті 79 Земельного кодексу України земельна ділянка - це частина земної поверхні з установленими межами, певним місцем розташування, з визначеними щодо неї правами.

Тобто поняття "земельна ділянка" включає в себе три ознаки:

- установлені межі;
- місце розташування;
- визначені на неї права.

Отже, в разі прийняття Київською міською радою рішення про надання статусу скверу земельній ділянці, ця земельна ділянка вже має відповідати трьом переліченим ознакам, тобто повинна бути сформована.

Формування земельної ділянки передбачає визначення її площі, меж та внесення інформації про неї до Державного земельного кадастру (частина перша статті 79^1 Земельного кодексу України).

Частинами третьою - п'ятою статті 79^1 Земельного кодексу України визначено, що сформовані земельні ділянки підлягають державній реєстрації у Державному земельному кадастрі.

Земельна ділянка вважається сформованою з моменту присвоєння їй кадастрового номера.

Формування земельних ділянок здійснюється за проектами землеустрою щодо відведення земельних ділянок.

Таким чином, навіть, якщо земельна ділянка за цільовим призначенням належить до земель рекреаційного призначення, надати їй статус скверу можливо тільки після розроблення та затвердження відповідного проекту землеустрою.

Отже, вирішення питання, зазначеного у пункті 1 проекту рішення, можливо за умови виконання наведених вимог чинного законодавства.

З огляду на вищенаведене, управління правового забезпечення повертає проект рішення без погодження.

Начальник управління В.В. Слончак

08/231-673/пр
23.02.2018

КИЇВСЬКА МІСЬКА РАДА

VI СЕСІЯ VIII СКЛИКАННЯ

РІШЕННЯ

_____№_____

ПРОЕКТ

Про надання статусу скверу земельній ділянці на вул. Мілютенка, 28-А у Деснянському районі м. Києва

Відповідно до статей 19, 50, 51, 186 Земельного кодексу України, Закону України «Про державну реєстрацію речових прав на нерухоме майно та їх обтяжень», пунктів 34, 37 частини першої статті 26 Закону України «Про місцеве самоврядування в Україні», Правил утримання зелених насаджень у населених пунктах України, затверджених наказом Міністерства будівництва, архітектури та житлово-комунального господарства України від 10.04.2006 № 105, рішення Київської міської ради від 06.07.2017 № 738/2900 «Про заходи, спрямовані на збереження територій зелених зон міста Києва», з метою раціонального використання і збереження зелених насаджень, а також враховуючи численні звернення громадян, Київська міська рада

ВИРІШИЛА:

1. Надати земельній ділянці орієнтовною площею 0,45 га на вул. Мілютенка, 28-А у Деснянському районі м. Києва статус скверу згідно з додатком до цього рішення.

2. Київському комунальному об'єднанню зеленого будівництва та експлуатації зелених насаджень міста «Київзеленбуд» в установленому порядку:

2.1. Здійснити організаційно-правові заходи щодо оформлення права постійного користування земельною ділянкою, визначеною пунктом 1 цього рішення.

2.2. У місячний термін з дня набрання чинності рішенням про надання земельної ділянки у користування вжити заходів щодо державної реєстрації права користування земельною ділянкою, визначеною пунктом 1 цього рішення.

2.3. Здійснити організаційно-правові заходи щодо благоустрою земельної ділянки, що визначена пунктом 1 цього рішення.

3. Внести зміни до Програми комплексного розвитку зеленої зони міста Києва до 2010 року та концепції формування зелених насаджень в центральній частині міста, затверджених рішенням Київської міської ради від 19.07.2005 № 806/3381та продовжених на період до 2015 року рішенням Київської міської ради від 27.11.2009 № 714/2783 та до 31.12.2017 рішенням Київської міської ради від 07.07.2016 № 572/572, включивши до переліку озеленених територій загального користування міста Києва, що відповідають типологічним ознакам та планувальним вимогам (таблиця № 2), земельну ділянку, зазначену в пункті 1 цього рішення.

4. Виконавчому органу Київської міської ради (Київській міській державній адміністрації) вирішити в установленому порядку питання щодо фінансування заходів, передбачених пунктом 2 цього рішення.

5. Офіційно оприлюднити це рішення в газеті Київської міської ради «Хрещатик».

6. Контроль за виконанням цього рішення покласти на постійну комісію Київської міської ради з питань екологічної політики та на постійну комісію Київської міської ради з питань містобудування, архітектури та землекористування.

Київський міський голова В. Кличко

ПОДАННЯ:

Депутат Київської міської ради М. Буділов

ПОГОДЖЕНО:

11.04.2018

Постійна комісія Київської міської ради
з питань екологічної політики

Голова К. Яловий

Секретар О. Новіков

05.06.2018

Постійна комісія Київської міської ради
з питань містобудування, архітектури
та землекористування

Голова О. Міщенко

Секретар І. Картавий

Начальник управління
правового забезпечення діяльності
Київської міської ради В. Слончак

Правовий висновок
від 23.06.2018 №08/230-1252

Додаток
до рішення Київської міської ради
_____ № _____

План-схема земельної ділянки, якій надається статус скверу

Адреса земельної ділянки	– м. Київ, Деснянський район, вул. Мілютенка, 28-А
Орієнтовна площа земельної ділянки	– 0,45 га

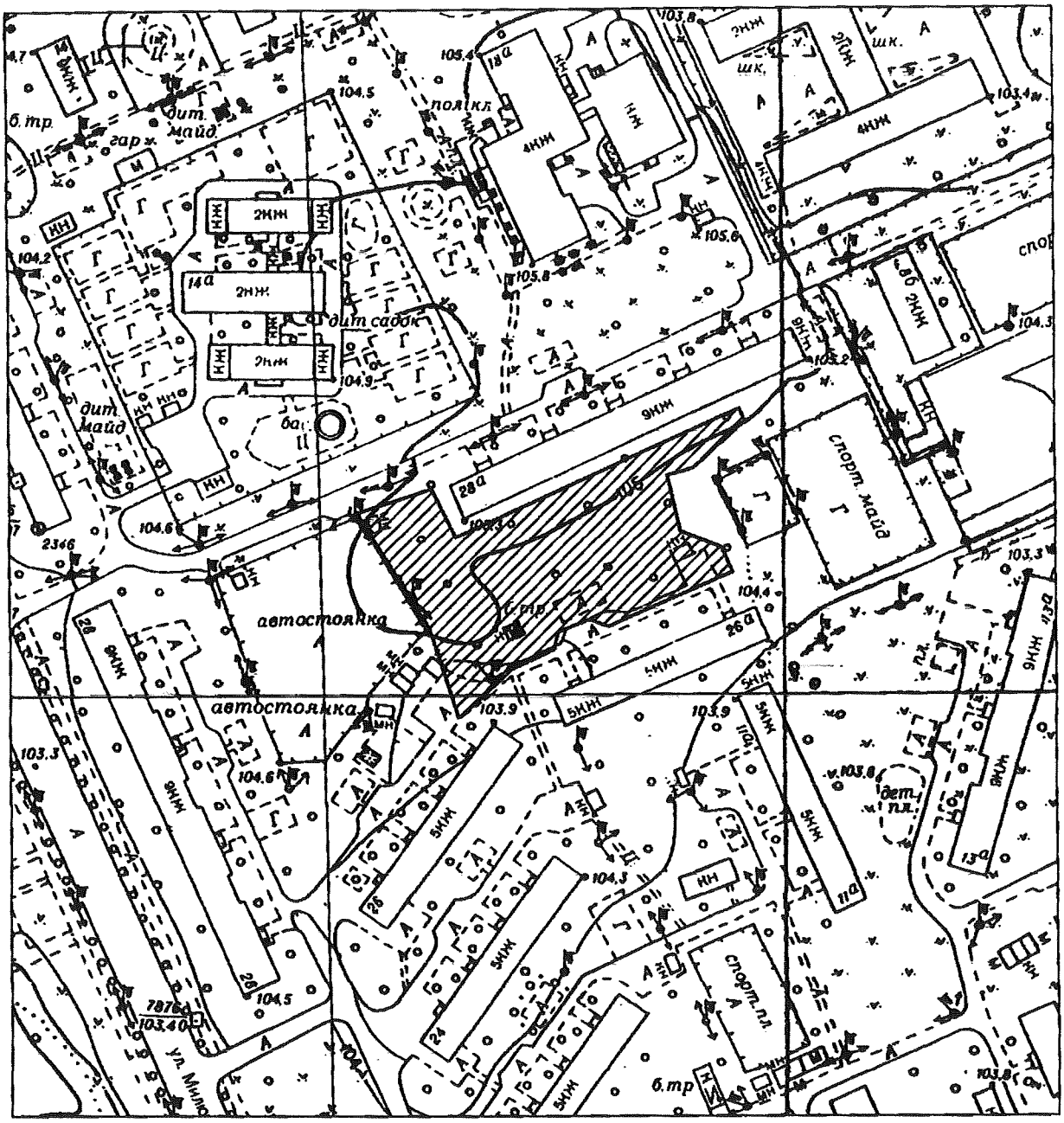

Київський міський голова В. Кличко

ПОЯСНЮВАЛЬНА ЗАПИСКА
до проекту рішення Київської міської ради
«Про надання статусу скверу земельній ділянці на
вул. Мілютенка, 28-А у Деснянському районі м. Києва»

1. Обґрунтування необхідності ухвалення рішення

Проект рішення «Про надання статусу скверу земельній ділянці на вул. Мілютенка, 28-А у Деснянському районі м. Києва» підготовлено на численні прохання мешканців Деснянського району м. Києва, які відстоюють своє гарантоване статтею 50 Конституції України право на безпечне для життя та здоров'я навколишнє природне середовище, а також з метою здійснення належного благоустрою, збереження зелених насаджень та озеленених територій.

У листі Департаменту земельних ресурсів від 29.09.2017 № 057023-17227 (додається) зазначається, що відповідно до бази даних міського земельного кадастру зазначена земельна ділянка обліковується за Державним комунальним підприємством «Житлоремфонд» (обліковий код 62:030:0029) на підставі технічного звіту по встановленню зовнішніх меж землекористування.

У міському земельному кадастрі відсутня інформація, щодо державної реєстрації у Державному земельному кадастрі та державної реєстрації речових прав на вищезазначену земельну ділянку.

Враховуючу вищевикладене, є пропозиція надати цій ділянці статус озелененої території загального користування – скверу.

2. Цілі та завдання ухвалення рішення

Цілями та завданнями ухвалення даного проекту рішення є врахування інтересів мешканців Деснянського району м. Києва та влаштування скверу на земельній ділянці орієнтовною площею 0,45 га на вул. Мілютенка, 28-А у Деснянському районі м. Києва, а також розвиток зелених зон міста та збереження рекреаційної функції даної земельної ділянки.

3. Загальна характеристика та основні положення проекту рішення

Проект рішення передбачає:

- надання земельній ділянці орієнтовною площею 0,45 га на вул. Мілютенка, 28-А у Деснянському районі м. Києва статус скверу;

- доручення Київському комунальному об'єднанню зеленого будівництва та експлуатації зелених насаджень міста «Київзеленбуд» здійснити організаційно-правові заходи щодо оформлення права постійного користування вищевказаною земельною ділянкою, у місячний термін з дня набрання чинності рішенням про надання земельної ділянки у користування вжити заходів щодо державної реєстрації права користування вищезазначеною земельною ділянкою та здійснити організаційно-правові заходи щодо благоустрою вищенаведеної земельної ділянки;

- внесення змін до Програми комплексного розвитку зеленої зони міста Києва до 2010 року та концепції формування зелених насаджень в центральній частині міста, затверджених рішенням Київської міської ради від 19.07.2005 № 806/3381 та продовжених на період до 2015 року рішенням Київської міської

ради від 27.11.2009 № 714/2783 та до 31.12.2017 рішенням Київської міської ради від 07.07.2016 № 572/572, включивши до переліку озеленених територій загального користування міста Києва, що відповідають типологічним ознакам та планувальним вимогам (таблиця №2), вищевказану земельну ділянку;

- доручення виконавчому органу Київської міської ради (Київській міській державній адміністрації) вирішити в установленому порядку питання щодо фінансування заходів, передбачених пунктом 2 цього рішення;

- офіційне оприлюднення цього рішення в газеті Київської міської ради «Хрещатик»;

- покладення контролю за виконанням цього рішення на постійну комісію Київської міської ради з питань екологічної політикита на постійну комісію Київської міської ради з питань містобудування, архітектури та землекористування.

4. Стан нормативно-правової бази у даній сфері правового регулювання

Дана сфера суспільних відносин врегульована статтями 19, 50, 51, 186 Земельного кодексу України, Законом України «Про державну реєстрацію речових прав на нерухоме майно та їх обтяжень», пунктами 34, 37 частини першої статті 26 Законом України «Про місцеве самоврядування в Україні», Правилами утримання зелених насаджень у населених пунктах України, затверджених наказом Міністерства будівництва, архітектури та житлово-комунального господарства України від 10.04.2006 № 105, рішенням Київської міської ради від 06.07.2017 № 738/2900 «Про заходи, спрямовані на збереження територій зелених зон міста Києва».

5. Фінансово-економічне обґрунтування

Виконання даного проекту рішення не передбачає додаткове витрачання коштів місцевого бюджету. Реалізація цього проекту рішення здійснюється в межах бюджетного фінансування КО «Київзеленбуд».

6. Прогноз соціально-економічних та інших наслідків ухвалення проекту рішення

Ухвалення даного проекту рішення дозволить унеможливити забудову земельної ділянки орієнтовною площею 0,45 га на вул. Мілютенка, 28а у Деснянському районі м. Києва, допоможе зберегти рекреаційну зону в житловій частині м. Києва з її зеленими насадженнями, створить місце відпочинку для туристів та мешканців прилеглих територій.

7. Суб'єкт подання проекту рішення

Суб'єктом подання даного проекту рішення є депутат Київської міської ради VIII скликання, член депутатської фракції «Всеукраїнське об'єднання «Свобода» у Київській міській раді Буділов Михайло Михайлович.

8. Доповідач на пленарному засіданні

Доповідач на пленарному засіданні сесії Київської міської ради – депутат Київської міської ради VIII скликання, член депутатської фракції

«Всеукраїнське об'єднання «Свобода» у Київській міській раді Буділов Михайло Михайлович.

Відповідальний за супроводження проекту рішення – керівник громадської приймальні депутата Київської міської ради VIII скликання Буділова М. М. Стукота Сергій Анатолійович (тел. 093-273-80-25).

Депутат Київської міської ради **Михайло Буділов**

ПОРІВНЯЛЬНА ТАБЛИЦЯ
до проекту рішення Київської міської ради «Про надання статусу скверу земельній ділянці на вул. Мілютенка, 28-А у Деснянському районі м. Києва»

Зміст положення (норми) рішення Київської міської ради від 19 липня 2005 року № 806/3381				Зміст положення (норми) проекту рішення			
	Сквери				*Сквери*		
14	Вздовж просп. Маяковського (від вул. Драйзера до вул. Сабурова)	4,86	2 ділянки	14	Вздовж просп. Маяковського (від вул. Драйзера до вул. Сабурова)	4,86	2 ділянки
15	Вздовж вул. Сабурова, 2-10	2,02		15	Вздовж вул. Сабурова, 2-10	2,02	
16	Біля лікарні швидкої допомоги	0,28		16	Біля лікарні швидкої допомоги	0,28	
17	Біля НДІ комунальної гігієни	1,95		17	Біля НДІ комунальної гігієни	1,95	
18	По вул. Мілютенка	2,74		18	По вул. Мілютенка	2,74	
19	Біля к-ру "Росія"	2,12	у т. ч. 0,78 га - кінотеатр	19	Біля к-ру "Росія"	2,12	у т. ч. 0,78 га - кінотеатр
20	На розі вулиць Драйзера і Бальзака	1,11		20	На розі вулиць Драйзера і Бальзака	1,11	
21	В сел. Биківня	0,09		21	В сел. Биківня	0,09	
22	Біля КТЕУ	0,3		22	Біля КТЕУ	0,3	
23	По вул. Електротехнічній, 26	0,85		23	По вул. Електротехнічній, 26	0,85	
24	По вул. Жукова, 4	0,64	у т. ч. культова споруда	24	По вул. Жукова, 4	0,64	у т. ч. культова споруда
25	По просп. Лісовому (торговий центр)	0,49		25	По просп. Лісовому (торговий центр)	0,49	
26	На розі вул. Братиславської і просп. Лісового	0,64		26	На розі вул. Братиславської і просп. Лісового	0,64	
27	По вул. Жукова, 29	0,26		27	По вул. Жукова, 29	0,26	
28	Біля універсаму "Фестивальний"	0,27		28	Біля універсаму "Фестивальний"	0,27	
29	По вул. Ніколаєва, 7	0,72		29	По вул. Ніколаєва, 7	0,72	
30	По вул. Ніколаєва, 11	0,24		30	По вул. Ніколаєва, 11	0,24	
				31	**На вул. Мілютенка, 28-А**	**0,45**	
Разом:		*19,58*		***Разом:***		***20,03***	

Депутат Київської міської ради **Михайло Буділов**

ВИКОНАВЧИЙ ОРГАН КИЇВСЬКОЇ МІСЬКОЇ РАДИ
(КИЇВСЬКА МІСЬКА ДЕРЖАВНА АДМІНІСТРАЦІЯ)

ДЕПАРТАМЕНТ ЗЕМЕЛЬНИХ РЕСУРСІВ

вул. Хрещатик, 32-а, м. Київ, 01601, тел. (044) 279-58-72, ф. (044) 288-07-57,
КБУ"Контактний центр міста Києва"(044) 15-51, E-mail: dzr@kievcity.gov.ua Код ЄДРПОУ 26199097

29.09.2017 № 057023-17227
на № 08/279/08/017/1253 від 15.09.2017

Депутатові
Київської міської ради
Буділову М.М.
вул. Хрещатик, 36 , м. Київ

Шановний Михайле Михайловичу!

Департаментом земельних ресурсів виконавчого органу Київської міської ради (Київської міської державної адміністрації) розглянуто Ваше депутатське звернення від 15.09.2017 № 08/279/08/017/1253 про надання інформації щодо земельної ділянки на вул. Мілютенка, 28а у Деснянському районі м.Києва (згідно схеми) та можливості надання їй статусу скверу.

Повідомляємо, що відповідно до бази даних міського земельного кадастру вказана земельна ділянка (код 62:030:0029) обліковується за Державним комунальним підприємством "Житлоремфонд" на підставі технічного звіту по встановленню зовнішніх меж землекористування.

За поданням Департаменту земельних ресурсів Київська міська рада не приймала рішень щодо передачі будь-якій фізичній чи юридичній особі зазначеної земельної ділянки у власність чи користування. Інформація щодо державної реєстрації у Державному земельному кадастрі та державної реєстрації речових прав на них у міському земельному кадастрі відсутня.

Зважаючи на викладене, Департамент земельних ресурсів не заперечує проти розгляду питання надання статусу скверу земельній ділянці на вул. Мілютенка, 28а у Деснянському районі м.Києва (згідно схеми) орієнтовною площею 0,45 га за умови погодження цього питання з мешканцями прилеглих будинків.

З повагою
Директор О.Поліщук

О.Пшенишний
2797119

33.

КИЇВСЬКА МІСЬКА РАДА

СЕКРЕТАРІАТ

УПРАВЛІННЯ ПРАВОВОГО ЗАБЕЗПЕЧЕННЯ ДІЯЛЬНОСТІ КИЇВСЬКОЇ МІСЬКОЇ РАДИ

01044, м. Київ, вул. Хрещатик, 36, каб. 921 *тел.: (044) 202-70-90*

23.06.18 № 08/230 - 1253
на № _____ від _____

Голові постійної комісії Київської міської ради з питань екологічної політики
Яловому К.В

Правовий висновок
до проекту рішення Київської міської ради "Про надання статусу скверу земельній ділянці на вул. Мілютенка, 29 у Деснянському районі м. Києва"

Управління правового забезпечення діяльності Київської міської ради опрацювало поданий проект рішення та зазначає таке.

Відповідно до проекту рішення передбачається надати статус скверу земельній ділянці орієнтовною площею 0,44 га на вул. Мілютенка, 29 у Деснянському районі міста Києва, здійснити організаційно-правові заходи щодо: оформлення права постійного користування земельною ділянкою, державної реєстрації цього права, благоустрою цієї земельної ділянки тощо.

Правові та організаційні засади озеленення населених пунктів, спрямовані на забезпечення сприятливих умов життєдіяльності людини, визначають Правила утримання зелених насаджень у населених пунктах України, затверджені наказом Міністерства будівництва, архітектури та житлово-комунального господарства України від 10.04.2006 № 105 (далі - Правила).

Пунктом 2.1 Правил визначено, що сквер - упорядкована й озеленена ділянка площею від 0,02 га до 2,0 га, яка є елементом архітектурно-художнього оформлення населених місць, призначена для короткочасного відпочинку населення.

Згідно з пунктом 4 Програми комплексного розвитку зеленої зони м. Києва до 2010 року та концепції формування зелених насаджень в центральній частині міста, затверджених рішенням Київської міської ради від 19.07.2005 № 806/3381 (зі змінами), відповідно до функціонально-просторових

характеристик озеленені території загального та обмеженого користування рекреаційного призначення типологічно визначаються таким чином: сквер - упорядкована озеленена територія рекреаційного призначення площею до 2,0 га.

Відповідно до статті 19 Земельного кодексу України землі України за основним цільовим призначенням поділяються на категорії: а) землі сільськогосподарського призначення; б) землі житлової та громадської забудови; в) землі природно-заповідного та іншого природоохоронного призначення; г) землі оздоровчого призначення; ґ) землі рекреаційного призначення; д) землі історико-культурного призначення; е) землі лісогосподарського призначення; є) землі водного фонду; ж) землі промисловості, транспорту, зв'язку, енергетики, оборони та іншого призначення.

Статтями 50, 51 Земельного кодексу України визначено, що до земель рекреаційного призначення належать землі, які використовуються для організації відпочинку населення, туризму та проведення спортивних заходів.

При цьому до земель рекреаційного призначення належать земельні ділянки зелених зон і зелених насаджень міст та інших населених пунктів, навчально-туристських та екологічних стежок, маркованих трас, земельні ділянки, зайняті територіями будинків відпочинку, пансіонатів, об'єктів фізичної культури і спорту, туристичних баз, кемпінгів, яхт-клубів, стаціонарних і наметових туристично-оздоровчих таборів, будинків рибалок і мисливців, дитячих туристичних станцій, дитячих та спортивних таборів, інших аналогічних об'єктів, а також земельні ділянки, надані для дачного будівництва і спорудження інших об'єктів стаціонарної рекреації.

Проект рішення та додані до нього матеріали не містять інформації про цільове призначення земельної ділянки, якій відповідно до пункту 1 проекту рішення пропонується надати статус скверу. Отже, встановити чи змінюється цільове призначення цієї земельної ділянки неможливо.

Зміна цільового призначення земельних ділянок здійснюється за проектами землеустрою щодо їх відведення.

Отже, на земельній ділянці, яка за цільовим призначенням не належить до земель рекреаційного призначення, не можна облаштувати сквер без попереднього розроблення та затвердження проекту землеустрою щодо зміни категорії цільового призначення цієї земельної ділянки.

Пунктом 4 проекту рішення пропонується внести зміни до Програми комплексного розвитку зеленої зони міста Києва до 2010 року та концепції формування зелених насаджень в центральній частині міста, затверджених рішенням Київської міської ради від 19.07.2005 № 806/3381 та продовжених на період до 2015 року рішенням Київської міської ради від 27.11.2009 № 714/2783 та до 31.12.2017 рішенням Київської міської ради від 07.07.2016 № 572/572, включивши до переліку озеленених територій загального користування міста Києва, що відповідають типологічним ознакам та планувальним вимогам (таблиця № 2), земельну ділянку, зазначену в пункті 1 цього рішення.

Однак рішенням Київської міської ради від 20.12.2017 № 714/3721 чинність Програми продовжено до 31.12.2018.

У зв'язку з цим у пункті 4 проекту рішення слова та знаки “та продовжених на період до 2015 року рішенням Київської міської ради від 27.11.2009 № 714/2783 та до 31.12.2017 рішенням Київської міської ради від 07.07.2016 № 572/572” слід замінити словами та знаками “(зі змінами)”.

Відповідно до частини першої статті 79 Земельного кодексу України земельна ділянка - це частина земної поверхні з установленими межами, певним місцем розташування, з визначеними щодо неї правами.

Тобто поняття “земельна ділянка” включає в себе три ознаки:

- установлені межі;
- місце розташування;
- визначені на неї права.

Отже, в разі прийняття Київською міською радою рішення про надання статусу скверу земельній ділянці, ця земельна ділянка вже має відповідати трьом переліченим ознакам, тобто повинна бути сформована.

Формування земельної ділянки передбачає визначення її площі, меж та внесення інформації про неї до Державного земельного кадастру (частина перша статті 79^1 Земельного кодексу України).

Частинами третьою - п'ятою статті 79^1 Земельного кодексу України визначено, що сформовані земельні ділянки підлягають державній реєстрації у Державному земельному кадастрі.

Земельна ділянка вважається сформованою з моменту присвоєння їй кадастрового номера.

Формування земельних ділянок здійснюється за проектами землеустрою щодо відведення земельних ділянок.

Таким чином, навіть, якщо земельна ділянка за цільовим призначенням належить до земель рекреаційного призначення, надати їй статус скверу можливо тільки після розроблення та затвердження відповідного проекту землеустрою.

Отже, вирішення питання, зазначеного у пункті 1 проекту рішення, можливо за умови виконання наведених вимог чинного законодавства.

З огляду на вищенаведене, управління правового забезпечення повертає проект рішення без погодження.

Начальник управління В.В. Слончак

08/231-672/пр
23.02.2018

КИЇВСЬКА МІСЬКА РАДА

VI СЕСІЯ VIII СКЛИКАННЯ

РІШЕННЯ

_____№_____

ПРОЕКТ

Про надання статусу скверу земельній ділянці на вул. Мілютенка, 29 у Деснянському районі м. Києва

Відповідно до статей 19, 50, 51, 186 Земельного кодексу України, Закону України «Про державну реєстрацію речових прав на нерухоме майно та їх обтяжень», пунктів 34, 37 частини першої статті 26 Закону України «Про місцеве самоврядування в Україні», Правил утримання зелених насаджень у населених пунктах України, затверджених наказом Міністерства будівництва, архітектури та житлово-комунального господарства України від 10.04.2006 № 105, рішення Київської міської ради від 06.07.2017 № 738/2900 «Про заходи, спрямовані на збереження територій зелених зон міста Києва», з метою раціонального використання і збереження зелених насаджень, а також враховуючи численні звернення громадян, Київська міська рада

ВИРІШИЛА:

1. Надати земельній ділянці орієнтовною площею 0,44 га на вул. Мілютенка, 29 у Деснянському районі м. Києва статус скверу згідно з додатком до цього рішення.

2. Київському комунальному об'єднанню зеленого будівництва та експлуатації зелених насаджень міста «Київзеленбуд» в установленому порядку:

2.1. Здійснити організаційно-правові заходи щодо оформлення права постійного користування земельною ділянкою, визначеною пунктом 1 цього рішення.

2.2. У місячний термін з дня набрання чинності рішенням про надання земельної ділянки у користування вжити заходів щодо державної реєстрації права користування земельною ділянкою, визначеною пунктом 1 цього рішення.

2.3. Здійснити організаційно-правові заходи щодо благоустрою земельної ділянки, що визначена пунктом 1 цього рішення.

3. Внести зміни до Програми комплексного розвитку зеленої зони міста Києва до 2010 року та концепції формування зелених насаджень в центральній частині міста, затверджених рішенням Київської міської ради від 19.07.2005 № 806/3381та продовжених на період до 2015 року рішенням Київської міської ради від 27.11.2009 № 714/2783 та до 31.12.2017 рішенням Київської міської ради від 07.07.2016 № 572/572, включивши до переліку озеленених територій загального користування міста Києва, що відповідають типологічним ознакам та планувальним вимогам (таблиця № 2), земельну ділянку, зазначену в пункті 1 цього рішення.

4. Виконавчому органу Київської міської ради (Київській міській державній адміністрації) вирішити в установленому порядку питання щодо фінансування заходів, передбачених пунктом 2 цього рішення.

5. Офіційно оприлюднити це рішення в газеті Київської міської ради «Хрещатик».

6. Контроль за виконанням цього рішення покласти на постійну комісію Київської міської ради з питань екологічної політики та на постійну комісію Київської міської ради з питань містобудування, архітектури та землекористування.

Київський міський голова В. Кличко

ПОДАННЯ:

Депутат Київської міської ради М. Буділов

ПОГОДЖЕНО:

11.04.2018

Постійна комісія Київської міської ради
з питань екологічної політики

Голова К. Яловий

Секретар О. Новіков

05.06.2018

Постійна комісія Київської міської ради
з питань містобудування, архітектури
та землекористування

Голова О. Міщенко

Секретар І. Картавий

Начальник управління
правового забезпечення діяльності
Київської міської ради В. Слончак

Правовий висновок
від 23.06.2018 №08/230-1253

Додаток
до рішення Київської міської ради
_____ № _____

План-схема земельної ділянки, якій надається статус скверу

Адреса земельної ділянки	– м. Київ, Деснянський район, вул. Мілютенка, 29
Орієнтовна площа земельної ділянки	– 0,44 га

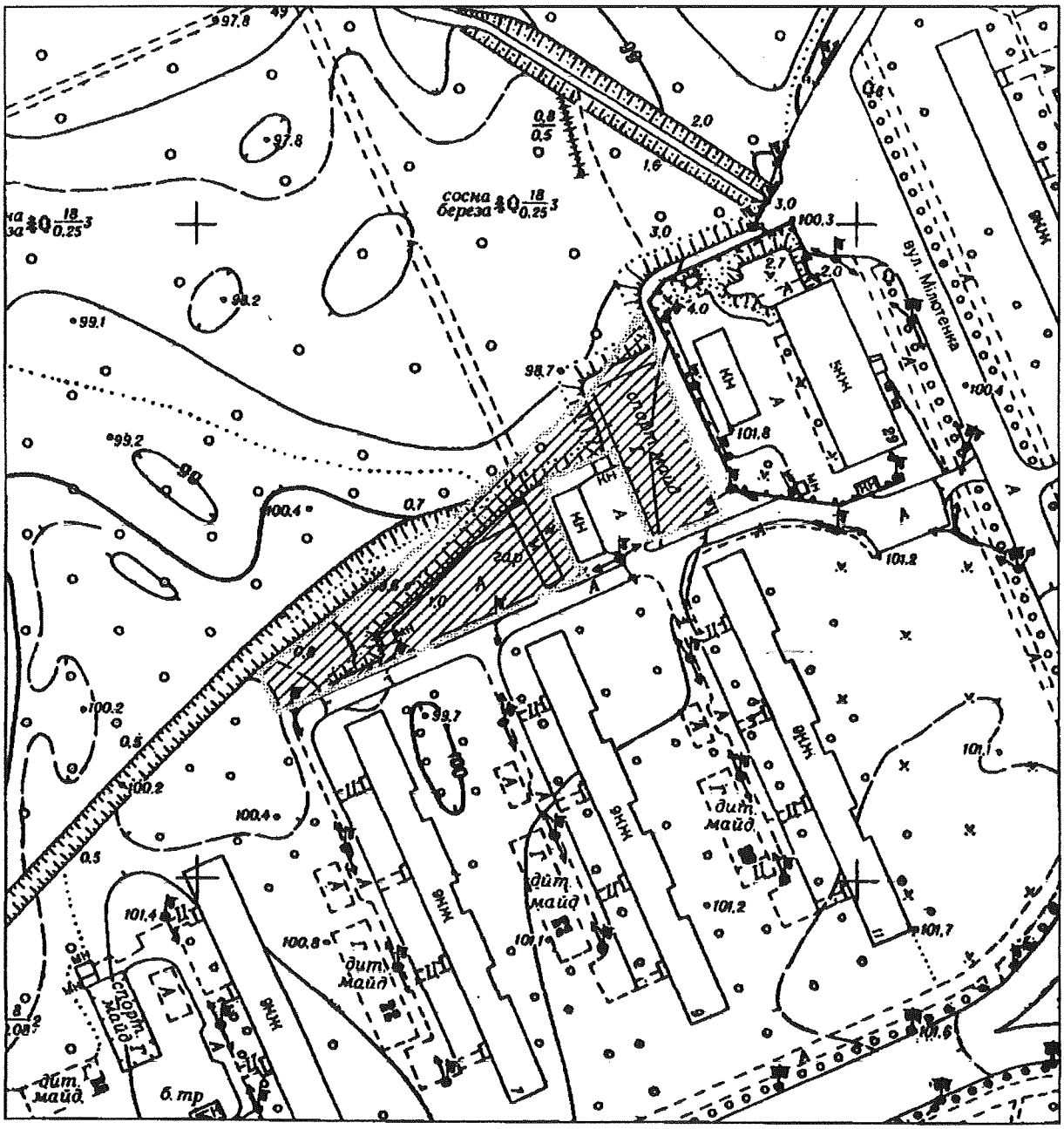

Київський міський голова В. Кличко

ПОЯСНЮВАЛЬНА ЗАПИСКА
до проекту рішення Київської міської ради
«Про надання статусу скверу земельній ділянці на вул. Мілютенка, 29 у Деснянському районі м. Києва»

1. Обґрунтування необхідності ухвалення рішення

Проект рішення «Про надання статусу скверу земельній ділянці на вул. Мілютенка, 29 у Деснянському районі м. Києва» підготовлено на численні прохання мешканців Деснянського району м. Києва, які відстоюють своє гарантоване статтею 50 Конституції України право на безпечне для життя та здоров'я навколишнє природне середовище, а також з метою здійснення належного благоустрою, збереження зелених насаджень та озеленених територій.

У листі Департаменту земельних ресурсів від 29.09.2017 № 057023-17226 (додається) зазначається, що відповідно до бази даних міського земельного кадастру зазначена земельна ділянка площею 0,44 га (кадастровий номер 8000000000:62:024:0013) рішенням Київської міської ради від 23.10.2003 № 121-18/994 була передана ТОВ «Марс» у короткострокову оренду на 3 роки для будівництва житлового будинку з офісними приміщеннями за вказаною адресою і укладено договір оренди земельної ділянки від 23.06.2004 № 62-6-00148, термін дії якого закінчився 22.06.2007.

Зважаючи на численні скарги мешканців, враховуючі рішення Деснянської районної у м. Києві ради від 13.03.2007 № 7 «Про недопустимість будівництва житлового будинку по вул. Мілютенка, 29», рішенням Київської міської ради від 26.06.2007 № 1031/1692 ТОВ «Марс» відмовлено у поновленні договору оренди земельної ділянки та відмінено пункт 3 рішення Київської міської ради від 23.10.2003 № 121-18/994 «Про надання і вилучення земельних ділянок та припинення права користування землею», згідно з яким вказана земельна ділянка надавалась у короткострокову оренду на 3 роки.

На цей час у міському земельному кадастрі відсутня актуальна інформація, щодо державної реєстрації у Державному земельному кадастрі та державної реєстрації речових прав на вищезазначену земельну ділянку.

Враховуючу вищевикладене, є пропозиція надати цій ділянці статус озелененої території загального користування – скверу.

2. Цілі та завдання ухвалення рішення

Цілями та завданнями ухвалення даного проекту рішення є врахування інтересів мешканців Деснянського району м. Києва та влаштування скверу на земельній ділянці орієнтовною площею 0,44 га на вул. Мілютенка, 29 у Деснянському районі м. Києва, а також розвиток зелених зон міста та збереження рекреаційної функції даної земельної ділянки.

3. Загальна характеристика та основні положення проекту рішення

Проект рішення передбачає:

- надання земельній ділянці орієнтовною площею 0,44 га на вул. Мілютенка, 29 у Деснянському районі м. Києва статус скверу;

- доручення Київському комунальному об'єднанню зеленого будівництва та експлуатації зелених насаджень міста «Київзеленбуд» здійснити організаційно-правові заходи щодо оформлення права постійного користування вищевказаною земельною ділянкою, у місячний термін з дня набрання чинності рішенням про надання земельної ділянки у користування вжити заходів щодо державної реєстрації права користування вищезазначеною земельною ділянкою та здійснити організаційно-правові заходи щодо благоустрою вищенаведеної земельної ділянки;

- внесення змін до Програми комплексного розвитку зеленої зони міста Києва до 2010 року та концепції формування зелених насаджень в центральній частині міста, затверджених рішенням Київської міської ради від 19.07.2005 № 806/3381 та продовжених на період до 2015 року рішенням Київської міської ради від 27.11.2009 № 714/2783 та до 31.12.2017 рішенням Київської міської ради від 07.07.2016 № 572/572, включивши до переліку озеленених територій загального користування міста Києва, що відповідають типологічним ознакам та планувальним вимогам (таблиця №2), вищевказану земельну ділянку;

- доручення виконавчому органу Київської міської ради (Київській міській державній адміністрації) вирішити в установленому порядку питання щодо фінансування заходів, передбачених пунктом 2 цього рішення;

- офіційне оприлюднення цього рішення в газеті Київської міської ради «Хрещатик»;

- покладення контролю за виконанням цього рішення на постійну комісію Київської міської ради з питань екологічної політики та на постійну комісію Київської міської ради з питань містобудування, архітектури та землекористування.

4. Стан нормативно-правової бази у даній сфері правового регулювання

Дана сфера суспільних відносин врегульована статтями 19, 50, 51, 186 Земельного кодексу України, Законом України «Про державну реєстрацію речових прав на нерухоме майно та їх обтяжень», пунктами 34, 37 частини першої статті 26 Законом України «Про місцеве самоврядування в Україні», Правилами утримання зелених насаджень у населених пунктах України, затверджених наказом Міністерства будівництва, архітектури та житлово-комунального господарства України від 10.04.2006 № 105, рішенням Київської міської ради від 06.07.2017 № 738/2900 «Про заходи, спрямовані на збереження територій зелених зон міста Києва».

5. Фінансово-економічне обґрунтування

Виконання даного проекту рішення не передбачає додаткове витрачання коштів місцевого бюджету. Реалізація цього проекту рішення здійснюється в межах бюджетного фінансування КО «Київзеленбуд».

6. Прогноз соціально-економічних та інших наслідків ухвалення проекту рішення

Ухвалення даного проекту рішення дозволить унеможливити забудову земельної ділянки орієнтовною площею 0,44 га на вул. Мілютенка, 29 у

Деснянському районі м. Києва, допоможе зберегти рекреаційну зону в житловій частині м. Києва з її зеленими насадженнями, створить місце відпочинку для туристів та мешканців прилеглих територій.

7. Суб'єкт подання проекту рішення

Суб'єктом подання даного проекту рішення є депутат Київської міської ради VIII скликання, член депутатської фракції «Всеукраїнське об'єднання «Свобода» у Київській міській раді Буділов Михайло Михайлович.

8. Доповідач на пленарному засіданні

Доповідач на пленарному засіданні сесії Київської міської ради – депутат Київської міської ради VIII скликання, член депутатської фракції «Всеукраїнське об'єднання «Свобода» у Київській міській раді Буділов Михайло Михайлович.

Відповідальний за супроводження проекту рішення – керівник громадської приймальні депутата Київської міської ради VIII скликання Буділова М. М. Стукота Сергій Анатолійович (тел. 093-273-80-25).

Депутат Київської міської ради **Михайло Буділов**

ПОРІВНЯЛЬНА ТАБЛИЦЯ
до проекту рішення Київської міської ради «Про надання статусу скверу земельній ділянці на вул. Мілютенка, 29 у Деснянському районі м. Києва»

Зміст положення (норми) рішення Київської міської ради від 19 липня 2005 року № 806/3381				Зміст положення (норми) проекту рішення			
	Сквери				*Сквери*		
14	Вздовж просп. Маяковського (від вул. Драйзера до вул. Сабурова)	4,86	2 ділянки	14	Вздовж просп. Маяковського (від вул. Драйзера до вул. Сабурова)	4,86	2 ділянки
15	Вздовж вул. Сабурова, 2-10	2,02		15	Вздовж вул. Сабурова, 2-10	2,02	
16	Біля лікарні швидкої допомоги	0,28		16	Біля лікарні швидкої допомоги	0,28	
17	Біля НДІ комунальної гігієни	1,95		17	Біля НДІ комунальної гігієни	1,95	
18	По вул. Мілютенка	2,74		18	По вул. Мілютенка	2,74	
19	Біля к-ру "Росія"	2,12	у т. ч. 0,78 га - кінотеатр	19	Біля к-ру "Росія"	2,12	у т. ч. 0,78 га - кінотеатр
20	На розі вулиць Драйзера і Бальзака	1,11		20	На розі вулиць Драйзера і Бальзака	1,11	
21	В сел. Биківня	0,09		21	В сел. Биківня	0,09	
22	Біля КТЕУ	0,3		22	Біля КТЕУ	0,3	
23	По вул. Електротехнічній, 26	0,85		23	По вул. Електротехнічній, 26	0,85	
24	По вул. Жукова, 4	0,64	у т. ч. культова споруда	24	По вул. Жукова, 4	0,64	у т. ч. культова споруда
25	По просп. Лісовому (торговий центр)	0,49		25	По просп. Лісовому (торговий центр)	0,49	
26	На розі вул. Братиславської і просп. Лісового	0,64		26	На розі вул. Братиславської і просп. Лісового	0,64	
27	По вул. Жукова, 29	0,26		27	По вул. Жукова, 29	0,26	
28	Біля універсаму "Фестивальний"	0,27		28	Біля універсаму "Фестивальний"	0,27	
29	По вул. Ніколаєва, 7	0,72		29	По вул. Ніколаєва, 7	0,72	
30	По вул. Ніколаєва, 11	0,24		30	По вул. Ніколаєва, 11	0,24	
				31	**На вул. Мілютенка 29**	**0,44**	
Разом:		*19,58*		***Разом:***		***20,02***	

Депутат Київської міської ради **Михайло Буділов**

ВИКОНАВЧИЙ ОРГАН КИЇВСЬКОЇ МІСЬКОЇ РАДИ
(КИЇВСЬКА МІСЬКА ДЕРЖАВНА АДМІНІСТРАЦІЯ)

ДЕПАРТАМЕНТ ЗЕМЕЛЬНИХ РЕСУРСІВ

вул. Хрещатик, 32-а, м. Київ, 01601, тел. (044) 279-58-72, ф. (044) 288-07-57,
КБУ"Контактний центр міста Києва"(044) 15-51, E-mail: dzr@kievcity.gov.ua Код ЄДРПОУ 26199097

29.09.2017 № 057023-17226
на № 08/279/08/017/1257 від 15.09.2017

Депутатові
Київської міської ради
Буділову М.М.
вул. Хрещатик, 36 , м. Київ

Шановний Михайле Михайловичу!

Департаментом земельних ресурсів виконавчого органу Київської міської ради (Київської міської державної адміністрації) розглянуто Ваше депутатське звернення від 15.09.2017 № 08/279/08/017/1257 про надання інформації щодо земельної ділянки на вул. Мілютенка, 29 у Деснянському районі м.Києва (згідно схеми) та можливості надання їй статусу скверу.

Повідомляємо, що відповідно до бази даних міського земельного кадастру вказана земельна ділянка площею 0,44 га (кадастровий номер 8000000000: 62:024:0013) рішенням Київради від 23.10.2003 № 121-18/994 була передана ТОВ "Марс" у короткострокову оренду на 3 роки для будівництва житлового будинку з офісними приміщеннями за вказаною адресою і укладено договір оренди земельної ділянки від 23.06.2004 № 62-6-00148, термін дії якого закінчився 22.06.2007.

Зважаючи на численні скарги мешканців, враховуючи рішення Деснянської районної у м. Києві ради від 13.03.2007 № 7 „Про недопустимість будівництва житлового будинку по вул. Мілютенка, 29", рішенням Київради від 26.06.2007 № 1031/1692 ТОВ „Марс" відмовлено у поновленні договору оренди земельної ділянки та відмінено пункт 3 рішення Київської міської ради від 23.10.2003 № 121-18/994 "Про надання і вилучення земельних ділянок та припинення права користування землею", згідно з яким вказана земельна ділянка надавалась у короткострокову оренду на 3 роки.

Зважаючи на викладене, Департамент земельних ресурсів не заперечує проти розгляду питання надання статусу скверу земельній ділянці на просп. Лісовому, 4а у Деснянському районі м.Києва (згідно схеми) площею 0,44 га за умови погодження цього питання з мешканцями прилеглих будинків.

З повагою
Директор О.Поліщук

О.Пшенишний
2797119

на вх. № 057/15300

34

КИЇВСЬКА МІСЬКА РАДА

СЕКРЕТАРІАТ

УПРАВЛІННЯ ПРАВОВОГО ЗАБЕЗПЕЧЕННЯ ДІЯЛЬНОСТІ КИЇВСЬКОЇ МІСЬКОЇ РАДИ

01044, м. Київ, вул. Хрещатик, 36, каб. 921 *тел.: (044) 202-70-90*

23.06.2018 № 08/230-1254
на № _____ від _____

Голові постійної комісії Київської міської ради з питань екологічної політики
Яловому К.В

Правовий висновок
до проекту рішення Київської міської ради "Про надання статусу скверу земельній ділянці на вул. Мілютенка, 23 у Деснянському районі м. Києва"

Управління правового забезпечення діяльності Київської міської ради опрацювало поданий проект рішення та зазначає таке.

Відповідно до проекту рішення передбачається надати статус скверу земельній ділянці орієнтовною площею 0,33 га на вул. Мілютенка, 23 у Деснянському районі міста Києва, здійснити організаційно-правові заходи щодо: оформлення права постійного користування земельною ділянкою, державної реєстрації цього права, благоустрою цієї земельної ділянки тощо.

Правові та організаційні засади озеленення населених пунктів, спрямовані на забезпечення сприятливих умов життєдіяльності людини, визначають Правила утримання зелених насаджень у населених пунктах України, затверджені наказом Міністерства будівництва, архітектури та житлово-комунального господарства України від 10.04.2006 № 105 (далі - Правила).

Пунктом 2.1 Правил визначено, що сквер - упорядкована й озеленена ділянка площею від 0,02 га до 2,0 га, яка є елементом архітектурно-художнього оформлення населених місць, призначена для короткочасного відпочинку населення.

Згідно з пунктом 4 Програми комплексного розвитку зеленої зони м. Києва до 2010 року та концепції формування зелених насаджень в центральній частині міста, затверджених рішенням Київської міської ради від 19.07.2005 № 806/3381 (зі змінами), відповідно до функціонально-просторових

рекреаційного призначення типологічно визначаються таким чином: сквер - упорядкована озеленена територія рекреаційного призначення площею до 2,0 га.

Відповідно до статті 19 Земельного кодексу України землі України за основним цільовим призначенням поділяються на категорії: а) землі сільськогосподарського призначення; б) землі житлової та громадської забудови; в) землі природно-заповідного та іншого природоохоронного призначення; г) землі оздоровчого призначення; ґ) землі рекреаційного призначення; д) землі історико-культурного призначення; е) землі лісогосподарського призначення; є) землі водного фонду; ж) землі промисловості, транспорту, зв'язку, енергетики, оборони та іншого призначення.

Статтями 50, 51 Земельного кодексу України визначено, що до земель рекреаційного призначення належать землі, які використовуються для організації відпочинку населення, туризму та проведення спортивних заходів.

При цьому до земель рекреаційного призначення належать земельні ділянки зелених зон і зелених насаджень міст та інших населених пунктів, навчально-туристських та екологічних стежок, маркованих трас, земельні ділянки, зайняті територіями будинків відпочинку, пансіонатів, об'єктів фізичної культури і спорту, туристичних баз, кемпінгів, яхт-клубів, стаціонарних і наметових туристично-оздоровчих таборів, будинків рибалок і мисливців, дитячих туристичних станцій, дитячих та спортивних таборів, інших аналогічних об'єктів, а також земельні ділянки, надані для дачного будівництва і спорудження інших об'єктів стаціонарної рекреації.

Проект рішення та додані до нього матеріали не містять інформації про цільове призначення земельної ділянки, якій відповідно до пункту 1 проекту рішення пропонується надати статус скверу. Отже, встановити чи змінюється цільове призначення цієї земельної ділянки неможливо.

Зміна цільового призначення земельних ділянок здійснюється за проектами землеустрою щодо їх відведення.

Отже, на земельній ділянці, яка за цільовим призначенням не належить до земель рекреаційного призначення, не можна облаштувати сквер без попереднього розроблення та затвердження проекту землеустрою щодо зміни категорії цільового призначення цієї земельної ділянки.

Пунктом 4 проекту рішення пропонується внести зміни до Програми комплексного розвитку зеленої зони міста Києва до 2010 року та концепції формування зелених насаджень в центральній частині міста, затверджених рішенням Київської міської ради від 19.07.2005 № 806/3381 та продовжених на період до 2015 року рішенням Київської міської ради від 27.11.2009 № 714/2783 та до 31.12.2017 рішенням Київської міської ради від 07.07.2016 № 572/572, включивши до переліку озеленених територій загального користування міста Києва, що відповідають типологічним ознакам та планувальним вимогам (таблиця № 2), земельну ділянку, зазначену в пункті 1 цього рішення.

Однак рішенням Київської міської ради від 20.12.2017 № 714/3721 чинність Програми продовжено до 31.12.2018.

У зв'язку з цим у пункті 4 проекту рішення слова та знаки "та продовжених на період до 2015 року рішенням Київської міської ради від 27.11.2009 № 714/2783 та до 31.12.2017 рішенням Київської міської ради від 07.07.2016 № 572/572" слід замінити словами та знаками "(зі змінами)".

Відповідно до частини першої статті 79 Земельного кодексу України земельна ділянка - це частина земної поверхні з установленими межами, певним місцем розташування, з визначеними щодо неї правами.

Тобто поняття "земельна ділянка" включає в себе три ознаки:

- установлені межі;
- місце розташування;
- визначені на неї права.

Отже, в разі прийняття Київською міською радою рішення про надання статусу скверу земельній ділянці, ця земельна ділянка вже має відповідати трьом переліченим ознакам, тобто повинна бути сформована.

Формування земельної ділянки передбачає визначення її площі, меж та внесення інформації про неї до Державного земельного кадастру (частина перша статті 79^1 Земельного кодексу України).

Частинами третьою - п'ятою статті 79^1 Земельного кодексу України визначено, що сформовані земельні ділянки підлягають державній реєстрації у Державному земельному кадастрі.

Земельна ділянка вважається сформованою з моменту присвоєння їй кадастрового номера.

Формування земельних ділянок здійснюється за проектами землеустрою щодо відведення земельних ділянок.

Таким чином, навіть, якщо земельна ділянка за цільовим призначенням належить до земель рекреаційного призначення, надати їй статус скверу можливо тільки після розроблення та затвердження відповідного проекту землеустрою.

Отже, вирішення питання, зазначеного у пункті 1 проекту рішення, можливо за умови виконання наведених вимог чинного законодавства.

З огляду на вищенаведене, управління правового забезпечення повертає проект рішення без погодження.

Начальник управління В.В. Слончак

08/231-671/пр
23.02.2018

КИЇВСЬКА МІСЬКА РАДА

VI СЕСІЯ VIII СКЛИКАННЯ

РІШЕННЯ

_____№_____

ПРОЕКТ

Про надання статусу скверу земельній ділянці на вул. Мілютенка, 23 у Деснянському районі м. Києва

Відповідно до статей 19, 50, 51, 186 Земельного кодексу України, Закону України «Про державну реєстрацію речових прав на нерухоме майно та їх обтяжень», пунктів 34, 37 частини першої статті 26 Закону України «Про місцеве самоврядування в Україні», Правил утримання зелених насаджень у населених пунктах України, затверджених наказом Міністерства будівництва, архітектури та житлово-комунального господарства України від 10.04.2006 № 105, рішення Київської міської ради від 06.07.2017 № 738/2900 «Про заходи, спрямовані на збереження територій зелених зон міста Києва», з метою раціонального використання і збереження зелених насаджень, а також враховуючи численні звернення громадян, Київська міська рада

ВИРІШИЛА:

1. Надати земельній ділянці орієнтовною площею 0,33 га на вул. Мілютенка, 23 у Деснянському районі м. Києва статус скверу згідно з додатком до цього рішення.

2. Київському комунальному об'єднанню зеленого будівництва та експлуатації зелених насаджень міста «Київзеленбуд» в установленому порядку:

2.1. Здійснити організаційно-правові заходи щодо оформлення права постійного користування земельною ділянкою, визначеною пунктом 1 цього рішення.

2.2. У місячний термін з дня набрання чинності рішенням про надання земельної ділянки у користування вжити заходів щодо державної реєстрації права користування земельною ділянкою, визначеною пунктом 1 цього рішення.

2.3. Здійснити організаційно-правові заходи щодо благоустрою земельної ділянки, що визначена пунктом 1 цього рішення.

3. Внести зміни до Програми комплексного розвитку зеленої зони міста Києва до 2010 року та концепції формування зелених насаджень в центральній частині міста, затверджених рішенням Київської міської ради від 19.07.2005 № 806/3381 та продовжених на період до 2015 року рішенням Київської міської ради від 27.11.2009 № 714/2783 та до 31.12.2017 рішенням Київської міської ради від 07.07.2016 № 572/572, включивши до переліку озеленених територій загального користування міста Києва, що відповідають типологічним ознакам та планувальним вимогам (таблиця № 2), земельну ділянку, зазначену в пункті 1 цього рішення.

4. Виконавчому органу Київської міської ради (Київській міській державній адміністрації) вирішити в установленому порядку питання щодо фінансування заходів, передбачених пунктом 2 цього рішення.

5. Офіційно оприлюднити це рішення в газеті Київської міської ради «Хрещатик».

6. Контроль за виконанням цього рішення покласти на постійну комісію Київської міської ради з питань екологічної політики та на постійну комісію Київської міської ради з питань містобудування, архітектури та землекористування.

Київський міський голова В. Кличко

ПОДАННЯ:

Депутат Київської міської ради М. Буділов

ПОГОДЖЕНО:

11.04.2018

Постійна комісія Київської міської ради
з питань екологічної політики

Голова К. Яловий

Секретар О. Новіков

05.06.2018

Постійна комісія Київської міської ради
з питань містобудування, архітектури
та землекористування

Голова О. Міщенко

Секретар І. Картавий

Начальник управління
правового забезпечення діяльності
Київської міської ради В. Слончак

правовий висновок
від 23.06.2018 №08/230-1254

ПОДАННЯ:

Депутат Київської міської ради М. Буділов

ПОГОДЖЕНО:

11.04.2018

Постійна комісія Київської міської ради
з питань екологічної політики

Голова К. Яловий

Секретар О. Новіков

05.06.2018

Постійна комісія Київської міської ради
з питань містобудування, архітектури
та землекористування

Голова О. Міщенко

Секретар І. Картавий

Начальник управління
правового забезпечення діяльності
Київської міської ради В. Слончак

правовий висновок
від 23.06.2018 №08/230-1254

Додаток
до рішення Київської міської ради
_____ № _____

План-схема земельної ділянки, якій надається статус скверу

Адреса земельної ділянки	– м. Київ, Деснянський район, вул. Мілютенка, 23
Орієнтовна площа земельної ділянки	– 0,33 га



Київський міський голова В. Кличко

ПОЯСНЮВАЛЬНА ЗАПИСКА
до проекту рішення Київської міської ради «Про надання статусу скверу земельній ділянці на вул. Мілютенка, 23 у Деснянському районі м. Києва»

1. Обґрунтування необхідності прийняття рішення

Проект рішення «Про надання статусу скверу земельній ділянці на вул. Мілютенка, 23 у Деснянському районі м. Києва» підготовлено на численні прохання мешканців Деснянського району м. Києва, які відстоюють своє гарантоване статтею 50 Конституції України право на безпечне для життя та здоров'я навколишнє природне середовище, а також з метою здійснення належного благоустрою, збереження зелених насаджень та озеленених територій.

У листі Департаменту земельних ресурсів від 07.09.2017 № 057023-15617 (додається) зазначається, що відповідно до бази даних міського земельного кадастру зазначена земельна ділянка обліковується за житлово-комунальною конторою фірми «Дарниця» корпорації «Київагорбуд» (обліковий код 62:028:0037) на підставі технічного звіту по встановленню зовнішніх меж землекористування.

У міському земельному кадастрі відсутня інформація щодо державної реєстрації у Державному земельному кадастрі та державної реєстрації речових прав на вищезазначену земельну ділянку.

Також Департамент земельних ресурсів у своєму листі повідомив, що не заперечує проти розгляду питання надання статусу скверу зазначеній земельній ділянці.

Враховуючу вищевикладене, є пропозиція надати цій ділянці статус озеленених територій загального користування – скверу.

2. Цілі та завдання прийняття рішення

Цілями та завданнями прийняття даного проекту рішення є врахування інтересів мешканців Деснянського району м. Києва та влаштування скверу на земельній ділянці орієнтовною площею 0,33 га на вул. Мілютенка, 23 у Деснянському районі м. Києва, а також розвиток зелених зон міста та збереження рекреаційної функції даної земельної ділянки.

3. Загальна характеристика та основні положення проекту рішення

Проект рішення передбачає:

- надання земельній ділянці орієнтовною площею 0,33 га на вул. Мілютенка, 23 у Деснянському районі м. Києва статус скверу;

- доручення Київському комунальному об'єднанню зеленого будівництва та експлуатації зелених насаджень міста «Київзеленбуд» здійснити організаційно-правові заходи щодо оформлення права постійного користування вищевказаною земельною ділянкою,у місячний термін з дня набрання чинності рішенням про надання земельної ділянки у користування вжити заходів щодо державної реєстрації права користування вищезазначеною земельною ділянкою та здійснити організаційно-правові заходи щодо благоустрою вищенаведеної земельної ділянки;

- внесення змін до Програми комплексного розвитку зеленої зони міста Києва до 2010 року та концепції формування зелених насаджень в центральній частині міста, затверджених рішенням Київської міської ради від 19.07.2005 № 806/3381 та продовжених на період до 2015 року рішенням Київської міської ради від 27.11.2009 № 714/2783 та до 31.12.2017 рішенням Київської міської ради від 07.07.2016 № 572/572, включивши до переліку озеленених територій загального користування міста Києва, що відповідають типологічним ознакам та планувальним вимогам (таблиця №2), вищевказану земельну ділянку;

- доручення виконавчому органу Київської міської ради (Київській міській державній адміністрації) вирішити в установленому порядку питання щодо фінансування заходів, передбачених пунктом 2 цього рішення;

- офіційне оприлюднення цього рішення в газеті Київської міської ради «Хрещатик»;

- покладення контролю за виконанням цього рішення на постійну комісію Київської міської ради з питань екологічної політикита на постійну комісію Київської міської ради з питань містобудування, архітектури та землекористування.

4. Стан нормативно-правової бази у даній сфері правового регулювання

Дана сфера суспільних відносин врегульована статтями 19, 50, 51, 186 Земельного кодексу України, Законом України «Про державну реєстрацію речових прав на нерухоме майно та їх обтяжень», пунктами 34, 37 частини першої статті 26 Законом України «Про місцеве самоврядування в Україні», Правилами утримання зелених насаджень у населених пунктах України, затверджених наказом Міністерства будівництва, архітектури та житлово-комунального господарства України від 10.04.2006 № 105, рішенням Київської міської ради від 06.07.2017 № 738/2900 «Про заходи, спрямовані на збереження територій зелених зон міста Києва».

5. Фінансово-економічне обґрунтування

Виконання даного проекту рішення не передбачає додаткове витрачання коштів місцевого бюджету. Реалізація цього проекту рішення здійснюється в межах бюджетного фінансування КО «Київзеленбуд».

6. Прогноз соціально-економічних та інших наслідків прийняття проекту рішення

Прийняття даного проекту рішення дозволить унеможливити забудову земельної ділянки орієнтовною площею 0,33 га на вул. Мілютенка, 23 у Деснянському районі м. Києва, допоможе зберегти рекреаційну зону в житловій частині м. Києва з її зеленими насадженнями, створить місце відпочинку для туристів та мешканців прилеглих територій.

7. Суб'єкти подання проекту рішення

Суб'єктом подання даного проекту рішення є депутат Київської міської ради VIII скликання, член депутатської фракції «Всеукраїнське об'єднання «Свобода» у Київській міській раді Буділов Михайло Михайлович.

8. Доповідач на пленарному засіданні

Доповідач на пленарному засіданні сесії Київської міської ради – депутат Київської міської ради VIII скликання, член депутатської фракції «Всеукраїнське об'єднання «Свобода» у Київській міській раді Буділов Михайло Михайлович.

Відповідальний за супроводження проекту рішення – керівник громадської приймальні депутата Київської міської ради VIII скликання Буділова М. М. Стукота Сергій Анатолійович (тел. 093-273-80-25).

Депутат Київської міської ради **Михайло Буділов**

ПОРІВНЯЛЬНА ТАБЛИЦЯ
до проекту рішення Київської міської ради «Про надання статусу скверу земельній ділянці на вул. Мілютенка, 23 у Деснянському районі м. Києва»

Зміст положення (норми) рішення Київської міської ради від 19 липня 2005 року № 806/3381				Зміст положення (норми) проекту рішення			
	Сквери				*Сквери*		
14	Вздовж просп. Маяковського (від вул. Драйзера до вул. Сабурова)	4,86	2 ділянки	14	Вздовж просп. Маяковського (від вул. Драйзера до вул. Сабурова)	4,86	2 ділянки
15	Вздовж вул. Сабурова, 2-10	2,02		15	Вздовж вул. Сабурова, 2-10	2,02	
16	Біля лікарні швидкої допомоги	0,28		16	Біля лікарні швидкої допомоги	0,28	
17	Біля НДІ комунальної гігієни	1,95		17	Біля НДІ комунальної гігієни	1,95	
18	По вул. Мілютенка	2,74		18	По вул. Мілютенка	2,74	
19	Біля к-ру "Росія"	2,12	у т. ч. 0,78 га - кінотеатр	19	Біля к-ру "Росія"	2,12	у т. ч. 0,78 га - кінотеатр
20	На розі вулиць Драйзера і Бальзака	1,11		20	На розі вулиць Драйзера і Бальзака	1,11	
21	В сел. Биківня	0,09		21	В сел. Биківня	0,09	
22	Біля КТЕУ	0,3		22	Біля КТЕУ	0,3	
23	По вул. Електротехнічній, 26	0,85		23	По вул. Електротехнічній, 26	0,85	
24	По вул. Жукова, 4	0,64	у т. ч. культова споруда	24	По вул. Жукова, 4	0,64	у т. ч. культова споруда
25	По просп. Лісовому (торговий центр)	0,49		25	По просп. Лісовому (торговий центр)	0,49	
26	На розі вул. Братиславської і просп. Лісового	0,64		26	На розі вул. Братиславської і просп. Лісового	0,64	
27	По вул. Жукова, 29	0,26		27	По вул. Жукова, 29	0,26	
28	Біля універсаму "Фестивальний"	0,27		28	Біля універсаму "Фестивальний"	0,27	
29	По вул. Ніколаєва, 7	0,72		29	По вул. Ніколаєва, 7	0,72	
30	По вул. Ніколаєва, 11	0,24		30	По вул. Ніколаєва, 11	0,24	
				31	**По вул. Мілютенка, 23**	**0,33**	
Разом:		*19,58*		***Разом:***		***19,91***	

Депутат Київської міської ради **Михайло Буділов**

ВИКОНАВЧИЙ ОРГАН КИЇВСЬКОЇ МІСЬКОЇ РАДИ
(КИЇВСЬКА МІСЬКА ДЕРЖАВНА АДМІНІСТРАЦІЯ)

ДЕПАРТАМЕНТ ЗЕМЕЛЬНИХ РЕСУРСІВ

вул. Хрещатик, 32-а, м. Київ, 01601, тел. (044) 279-58-72, ф. (044) 288-07-57,
КБУ"Контактний центр міста Києва"(044) 15-51, E-mail: dzr@kievcity.gov.ua Код ЄДРПОУ 26199097

07.09.17 № 057023- 15617
на № 08/279/08/017/1193 від 16.08.2017

Депутатові
Київської міської ради
Буділову М.М.
вул. Хрещатик, 36 , м. Київ

Шановний Михайле Михайловичу!

Департаментом земельних ресурсів виконавчого органу Київської міської ради (Київської міської державної адміністрації) розглянуто Ваше депутатське звернення від 16.08.2017 № 08/279/08/017/1193 про надання інформації щодо земельних ділянок на вул. Академіка Курчатова, 9/21 та вул. Мілютенка, 23 у Деснянському районі м.Києва (згідно схеми) та можливості надання їм статусу скверу.

Повідомляємо, що відповідно до бази даних міського земельного кадастру частина земельної ділянки (обліковий код 62:028:0027) обліковується за Державним комунальним підприємством "Житлоремфонд", інша частина (обліковий код 62:028:0037) за житлово-комунальною конторою фірми "Дарниця" корпорації "Київагорбуд" на підставі технічного звіту по встановленню зовнішніх меж землекористування.

За поданням Департаменту земельних ресурсів Київська міська рада не приймала рішень щодо передачі будь-якій фізичній чи юридичній особі зазначених земельних ділянок у власність чи користування. Інформація щодо державної реєстрації у Державному земельному кадастрі та державної реєстрації речових прав на них у міському земельному кадастрі відсутня.

Зважаючи на викладене, Департамент земельних ресурсів не заперечує проти розгляду питання надання статусу скверів земельним ділянкам на вул. Академіка Курчатова, 9/21 та вул. Мілютенка, 23 у Деснянському районі у Деснянському районі м.Києва (згідно схеми) за умови погодження цього питання з мешканцями прилеглих будинків.

З повагою
Директор О.Поліщук

О.Пшенишний
2797119

35.

КИЇВСЬКА МІСЬКА РАДА

СЕКРЕТАРІАТ

УПРАВЛІННЯ ПРАВОВОГО ЗАБЕЗПЕЧЕННЯ ДІЯЛЬНОСТІ КИЇВСЬКОЇ МІСЬКОЇ РАДИ

01044, м. Київ, вул. Хрещатик, 36, каб. 921 *тел.: (044) 202-70-90*

23.06.18 № 08/230-1255
на № _____ від _____

Голові постійної комісії Київської міської ради з питань екологічної політики
Яловому К.В

Правовий висновок
до проекту рішення Київської міської ради "Про надання статусу скверу земельній ділянці на проспекті Відрадному, 16/50 у Солом'янському районі м. Києва"

Управління правового забезпечення діяльності Київської міської ради опрацювало поданий проект рішення та зазначає таке.

Відповідно до проекту рішення передбачається надати статус скверу земельній ділянці орієнтовною площею 0,73 га на проспекті Відрадному, 16/50 у Солом'янському районі м. Києва, здійснити організаційно-правові заходи щодо: оформлення права постійного користування земельною ділянкою, державної реєстрації цього права, благоустрою цієї земельної ділянки тощо.

Правові та організаційні засади озеленення населених пунктів, спрямовані на забезпечення сприятливих умов життєдіяльності людини, визначають Правила утримання зелених насаджень у населених пунктах України, затверджені наказом Міністерства будівництва, архітектури та житлово-комунального господарства України від 10.04.2006 № 105 (далі - Правила).

Пунктом 2.1 Правил визначено, що сквер - упорядкована й озеленена ділянка площею від 0,02 га до 2,0 га, яка є елементом архітектурно-художнього оформлення населених місць, призначена для короткочасного відпочинку населення.

Згідно з пунктом 4 Програми комплексного розвитку зеленої зони м. Києва до 2010 року та концепції формування зелених насаджень в центральній частині міста, затверджених рішенням Київської міської ради від 19.07.2005 № 806/3381 (зі змінами), відповідно до функціонально-просторових

характеристик озеленені території загального та обмеженого користування рекреаційного призначення типологічно визначаються таким чином: сквер - упорядкована озеленена територія рекреаційного призначення площею до 2,0 га.

Відповідно до статті 19 Земельного кодексу України землі України за основним цільовим призначенням поділяються на категорії: а) землі сільськогосподарського призначення; б) землі житлової та громадської забудови; в) землі природно-заповідного та іншого природоохоронного призначення; г) землі оздоровчого призначення; ґ) землі рекреаційного призначення; д) землі історико-культурного призначення; е) землі лісогосподарського призначення; є) землі водного фонду; ж) землі промисловості, транспорту, зв'язку, енергетики, оборони та іншого призначення.

Статтями 50, 51 Земельного кодексу України визначено, що до земель рекреаційного призначення належать землі, які використовуються для організації відпочинку населення, туризму та проведення спортивних заходів.

При цьому до земель рекреаційного призначення належать земельні ділянки зелених зон і зелених насаджень міст та інших населених пунктів, навчально-туристських та екологічних стежок, маркованих трас, земельні ділянки, зайняті територіями будинків відпочинку, пансіонатів, об'єктів фізичної культури і спорту, туристичних баз, кемпінгів, яхт-клубів, стаціонарних і наметових туристично-оздоровчих таборів, будинків рибалок і мисливців, дитячих туристичних станцій, дитячих та спортивних таборів, інших аналогічних об'єктів, а також земельні ділянки, надані для дачного будівництва і спорудження інших об'єктів стаціонарної рекреації.

Проект рішення та додані до нього матеріали не містять інформації про цільове призначення земельної ділянки, якій відповідно до пункту 1 проекту рішення пропонується надати статус скверу. Отже, встановити чи змінюється цільове призначення цієї земельної ділянки неможливо.

Зміна цільового призначення земельних ділянок здійснюється за проектами землеустрою щодо їх відведення.

Отже, на земельній ділянці, яка за цільовим призначенням не належить до земель рекреаційного призначення, не можна облаштувати сквер без попереднього розроблення та затвердження проекту землеустрою щодо зміни категорії цільового призначення цієї земельної ділянки.

Відповідно до частини першої статті 79 Земельного кодексу України земельна ділянка - це частина земної поверхні з установленими межами, певним місцем розташування, з визначеними щодо неї правами.

Тобто поняття “земельна ділянка” включає в себе три ознаки:

- установлені межі;
- місце розташування;
- визначені на неї права.

Отже, в разі прийняття Київською міською радою рішення про надання статусу скверу земельній ділянці, ця земельна ділянка вже має відповідати трьом переліченим ознакам, тобто повинна бути сформована.

Формування земельної ділянки передбачає визначення її площі, меж та внесення інформації про неї до Державного земельного кадастру (частина перша статті 79^1 Земельного кодексу України).

Частинами третьою - п'ятою статті 79^1 Земельного кодексу України визначено, що сформовані земельні ділянки підлягають державній реєстрації у Державному земельному кадастрі.

Земельна ділянка вважається сформованою з моменту присвоєння їй кадастрового номера.

Формування земельних ділянок здійснюється за проектами землеустрою щодо відведення земельних ділянок.

Таким чином, навіть, якщо земельна ділянка за цільовим призначенням належить до земель рекреаційного призначення, надати їй статус скверу можливо тільки після розроблення та затвердження відповідного проекту землеустрою.

Отже, вирішення питання, зазначеного у пункті 1 проекту рішення, можливо за умови виконання наведених вимог чинного законодавства.

З огляду на вищенаведене, управління правового забезпечення повертає проект рішення без погодження.

Начальник управління В.В. Слончак

08/231-675/пр
23.02.2018

КИЇВСЬКА МІСЬКА РАДА

V| СЕСІЯ VIII скликання

РІШЕННЯ

_____№_____

ПРОЕКТ

Про надання статусу скверу земельній ділянці на проспекті Відрадному, 16/50 у Солом'янському районі м. Києва

Відповідно до статей 19, 186 Земельного кодексу України, Закону України «Про державну реєстрацію речових прав на нерухоме майно та їх обтяжень», пункту 34 частини першої статті 26 Закону України «Про місцеве самоврядування в Україні», Правил утримання зелених насаджень у населених пунктах України, затверджених наказом Міністерства будівництва, архітектури та житлово-комунального господарства від 10 квітня 2006 року № 105, з метою раціонального використання і збереження зелених насаджень, а також враховуючи численні звернення громадян, Київська міська рада

ВИРІШИЛА:

1. Надати статус скверу земельній ділянці площею 0,73 га на проспекті Відрадному, 16/50 у Солом'янському районі м. Києва згідно з додатком до цього рішення.

2. Київському комунальному об'єднанню зеленого будівництва та експлуатації зелених насаджень міста «Київзеленбуд».

2.1. Здійснити організаційно-правові заходи щодо оформлення права постійного користування земельною ділянкою, визначеною пунктом 1 цього рішення.

2.2. У місячний термін з дня набрання чинності рішенням про надання земельної ділянки у користування вжити заходів щодо державної реєстрації права користування земельною ділянкою, визначеною пунктом 1 цього рішення.

3. Київському комунальному об'єднанню зеленого будівництва та експлуатації зелених насаджень міста «Київзеленбуд» здійснити організаційно-правові заходи щодо благоустрою земельної ділянки, визначеною пунктом 1 цього рішення.

4. Внести зміни до розвитку зеленої зони м. Києва до 2010 року та концепції формування зелених насаджень в центральній частині міста, затверджених рішенням Київської міської ради від 19.07.2005 №806/3381, включивши до переліку озеленених територій загального користування міста Києва, що відповідають типологічним ознакам та планувальним вимогам (таблиця 2), земельну ділянку, зазначену в пункті 1 цього рішення.

5. Виконавчому органу Київської міської ради (Київській міській державній адміністрації) вирішити в установленому порядку питання щодо фінансування заходів, передбачених пунктами 2 та 3 цього рішення.

6. Контроль за виконанням цього рішення покласти на постійну комісію Київської міської ради з питань екологічної політики.

Київський міський голова В. Кличко

ПОДАННЯ

Депутат Київради М. Шкуро

Погоджено:

05.06.2018

Голова постійної комісії Київської міської ради з питань містобудування, архітектури та землекористування О. Міщенко

Секретар постійної комісії Київської міської ради з питань містобудування, архітектури та землекористування І. Картавий

11.04.2018

Голова постійної комісії Київської міської ради з питань екологічної політики К. Яловий

Секретар постійної комісії Київської міської ради з питань екологічної політики О. Новіков

Начальник управління правового забезпечення діяльності Київської міської ради В. Слончак

правовий висновок

від 23.06.2018 №08/230-1255

ПОДАННЯ

Депутат Київради М. Шкуро

Погоджено:

05.06.2018

Голова постійної комісії Київської міської ради з питань містобудування, архітектури та землекористування О. Міщенко

Секретар постійної комісії Київської міської ради з питань містобудування, архітектури та землекористування І. Картавий

11.04.2018

Голова постійної комісії Київської міської ради з питань екологічної політики К. Яловий

Секретар постійної комісії Київської міської ради з питань екологічної політики О. Новіков

Начальник управління правового забезпечення діяльності Київської міської ради В. Слончак

правовий висновок

від 23.06.2018 №08/230-1255

Додаток
до рішення Київської міської ради
від_____ №_____

План-схема
земельної ділянки, якій надається статус скверу

адреса земельної ділянки – м. Київ, Солом'янський район, проспект Відрадний, 16/50
площа земельної ділянки – 0,73 га

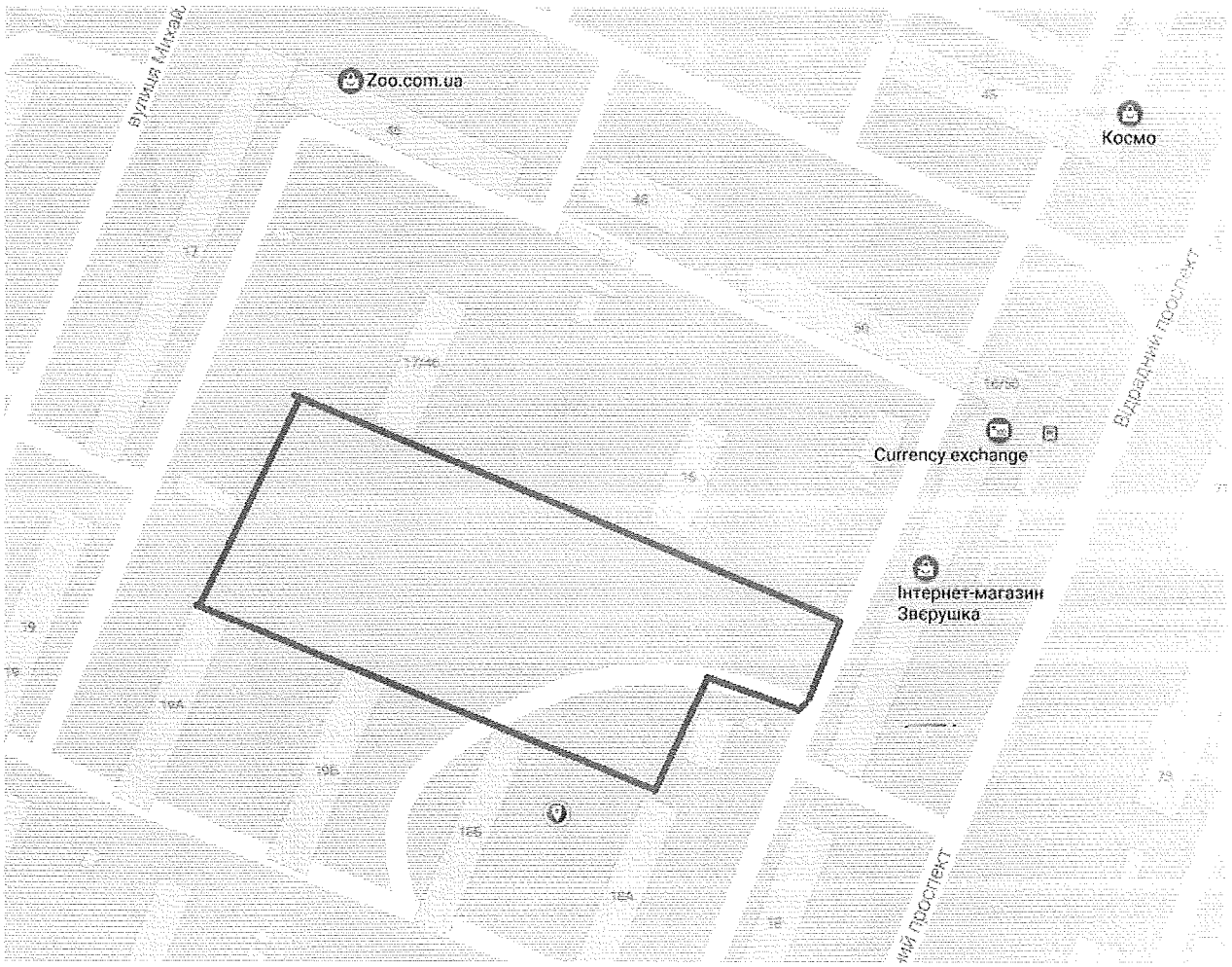

Київський міський голова В. Кличко

ПОЯСНЮВАЛЬНА ЗАПИСКА
до проекту рішення Київської міської ради
«Про надання статусу скверу земельній ділянці на проспекті Відрадному, 16/50 у Солом'янському районі м. Києва»

1. Обґрунтування необхідності прийняття рішення

Прийняття Київською міською радою рішення про надання статусу скверу земельній ділянці на проспекті Відрадному, 16/50 у Солом'янському районі обумовлене необхідністю захисту рекреаційної зони, збереження зелених насаджень, озеленення зазначеної земельної ділянки та дотримання конституційного права громади на безпечне для життя і здоров'я навколишнє природне середовище. Наразі в місті Києві кількість зелених зон, насаджень та озеленених територій загального користування постійно зменшується внаслідок великої кількості забудов, самовільного захоплення територій. Мешканці прилеглих будинків неодноразово звертались із пропозиціями щодо створення скверу на вказаній земельній ділянці. Громада наголошує на тому, що вказана земельна ділянка може стати чудовим місцем для відпочинку.

2. Мета і завдання прийняття рішення

Основним завданням цього рішення є створення, захист та благоустрій озелененої території загального користування задля забезпечення рекреаційних та культурно-естетичних потреб мешканців району та міста.

Проект рішення спрямований на розвиток мережі озеленених територій загального користування, а також сприятиме збереженню екологічних зон шляхом професійного догляду за ними.

3. Загальна характеристика і основні положення рішення

Проект рішення передбачає:

надати статус скверу земельній ділянці площею 0,73 га на проспекті Відрадному 16/50 у Солом'янському районі міста Києва;

внести зміни до Програми розвитку зеленої зони м. Києва до 2010 року та концепції формування земельних насаджень в центральній частині міста, затверджених рішенням Київської міської ради від 19.07.2005 №806/3381 та продовжених на період до 2017 року рішенням Київської міської ради від 07.07.2016 № 572/572 (таблиця 2 «Озеленені території загального користування м. Києва, що відповідають типологічним ознакам та планувальним вимогам») шляхом включення земельної ділянки, визначеної пунктом 1 цього рішення до переліку скверів Солом'янського району;

доручити комунальному підприємству по утриманню зелених насаджень Солом'янського району м. Києва: здійснити організаційно-правові заходи щодо оформлення права постійного землекористування земельною ділянкою на проспекті Відрадному, 16/50; у місячний термін з дня набуття чинності рішення про надання земельної ділянки у користування, вжити заходів щодо державної реєстрації права користування на дану земельну ділянку;

доручити Київському комунальному об'єднанню зеленого будівництва та експлуатації зелених насаджень міста «Київзеленбуд» здійснити організаційно-

правові заходи щодо благоустрою земельної ділянки на проспекті Відрадному, 16/50 у Солом'янському районі м. Києва.

4. Стан нормативно-правової бази у даній сфері правового регулювання

Проект розроблено у відповідності до Земельного кодексу України, Закону України «Про благоустрій населених пунктів», Закону України «про місцеве самоврядування в Україні», Правил утримання зелених насаджень у населених пунктах України, затверджених наказом Міністерства будівництва, архітектури та житлово-комунального господарства України від 10.04.2006 року № 105.

5. Фінансово-економічне обґрунтування

Реалізація проекту рішення здійснюється в межах бюджетного фінансування ККО «Київзеленбуд»

6. Прогноз соціально-економічних та інших наслідків прийняття рішення

Прийняття запропонованого проекту рішення дасть змогу надати земельній ділянці на розі вулиці М. Донця та проспекту Відрадного у Солом'янському районі міста Києва статус скверу.

7. Доповідач

Депутат Київської міської ради Шкуро Максим Юрійович.

Депутат Київської міської ради М. Шкуро

Порівняльна таблиця

До проекту рішення Київської міської ради

«Про надання статусу парку земельній ділянці, що розташована на просп. Відрадному, 16/50 у Солом'янському районі м. Києва»

Внесенням змін до таблиці 2 Озеленені території загального користування м. Києва, що відповідають типологічним ознакам та планованим вимогам Програми комплексного розвитку зеленої зони м. Києва до 2010 року та концепції формування зелених насаджень в центральній частині міста, затверджених рішенням Київської міської ради від 19 липня 2005 року № 806/3381.

Чинна редакція				Нова редакція			
Солом'янський район				Солом'янський район			
	Сквери				*Сквери*		
«…»				«…»			
54	По бульв. І. Лепсе, біля заводоуправління "Київтрактородеталь"	0,08		54	По бульв. І. Лепсе, біля заводоуправління "Київтрактородеталь"	0,08	
	Разом:	**23,97**		**55**	**На просп. Відрадному, 16/50**	**0,73**	
					Разом:	**24,7**	

Депутат
Київради **Шкуро М.Ю.**

Порівняльна таблиця

До проекту рішення Київської міської ради

«Про надання статусу парку земельній ділянці, що розташована на просп. Відрадному, 16/50 у Солом'янському районі м. Києва»

Внесенням змін до таблиці 2 Озеленені території загального користування м. Києва, що відповідають типологічним ознакам та планованим вимогам Програми комплексного розвитку зеленої зони м. Києва до 2010 року та концепції формування зелених насаджень в центральній частині міста, затверджених рішенням Київської міської ради від 19 липня 2005 року № 806/3381.

Чинна редакція				Нова редакція			
Солом'янський район				Солом'янський район			
	Сквери				*Сквери*		
16	По вул. Ушинського	0,3		16	По вул. Ушинського	0,3	
17	По вул. Сурікова	0,62		17	По вул. Сурікова	0,62	
18	Біля Російського посольства	0,1		18	Біля Російського посольства	0,1	
19	По вул. Клименка	0,48		19	По вул. Клименка	0,48	
20	По вул. Пироговського	0,51		20	По вул. Пироговського	0,51	
21	Біля кінотеатру "Супутник"	1,38	у т. ч. 0,43 га - кінотеатр	21	Біля кінотеатру "Супутник"	1,38	у т. ч. 0,43 га - кінотеатр
22	Біля пам'ятника Ушинському	1,27		22	Біля пам'ятника Ушинському	1,27	
23	По вул. Клінічній	0,16		23	По вул. Клінічній	0,16	
24	По вул. Краснодонській	0,37	у т. ч. торговельний комплекс	24	По вул. Краснодонській	0,37	у т. ч. торговельний комплекс

25	По вул. Каменярів	0,86	
26	Чоколівський бульв. біля муз. школи	0,09	
27	По вул. Солом'янській	0,56	
28	По вул. Пітерській	0,1	
29	Червонозоряний пр., 3-я лінія оборони	0,05	
30	Вул. Іскрівська	0,16	
31	Біля районного палацу школярів	0,57	
32	По вул. Мартиросяна	1,17	
33	Повітрофлотський просп., 43	0,24	
34	Повітрофлотський просп., 70	0,3	
35	На Севастопольській площі	0,85	у т. ч. 0,36 га - МакДональдс
36	Вул. Урицького	0,13	
37	Село Жуляни	3,15	
38	По вул. Тупікова	0,31	
39	Біля Центрального гастронома	0,8	Реконструкція зеленої зони та благоустрій території при новому будівництві
40	По вул. Суздальській	1,65	
41	Вул. Гарматна	0,84	у т. ч. культова споруда

25	По вул. Каменярів	0,86	
26	Чоколівський бульв. біля муз. школи	0,09	
27	По вул. Солом'янській	0,56	
28	По вул. Пітерській	0,1	
29	Червонозоряний пр., 3-я лінія оборони	0,05	
30	Вул. Іскрівська	0,16	
31	Біля районного палацу школярів	0,57	
32	По вул. Мартиросяна	1,17	
33	Повітрофлотський просп., 43	0,24	
34	Повітрофлотський просп., 70	0,3	
35	На Севастопольській площі	0,85	у т. ч. 0,36 га - МакДональдс
36	Вул. Урицького	0,13	
37	Село Жуляни	3,15	
38	По вул. Тупікова	0,31	
39	Біля Центрального гастронома	0,8	Реконструкція зеленої зони та благоустрій території при новому будівництві
40	По вул. Суздальській	1,65	
41	Вул. Гарматна	0,84	у т. ч. культова споруда

42	На пр. Перемоги, біля Нац. Гвардії	0,85	
43	По вул. Гарматній	0,44	
44	Біля митниці по вул. Політехнічній	0,1	
45	По бульв. Лепсе, 1	0,33	
46	Біля аеропорту	2,1	
47	По просп. Відрадний, 103	0,36	
48	Біля плодокомбінату по вул. Василенка	0,18	
49	Біля заводу ім. Корольова	0,43	
50	Біля Південного вокзалу	1,35	у т. ч. культова споруда
51	По бульв. І. Лепсе, 83	0,27	
52	По бульв. І. Лепсе, 77	0,28	
53	По вул. Василенка, біля в/ч, 63-66	0,18	
54	По бульв. І. Лепсе, біля заводоуправління "Київтрактородеталь"	0,08	
	Разом:	***23,97***	

42	На пр. Перемоги, біля Нац. Гвардії	0,85	
43	По вул. Гарматній	0,44	
44	Біля митниці по вул. Політехнічній	0,1	
45	По бульв. Лепсе, 1	0,33	
46	Біля аеропорту	2,1	
47	По просп. Відрадний, 103	0,36	
48	Біля плодокомбінату по вул. Василенка	0,18	
49	Біля заводу ім. Корольова	0,43	
50	Біля Південного вокзалу	1,35	у т. ч. культова споруда
51	По бульв. І. Лепсе, 83	0,27	
52	По бульв. І. Лепсе, 77	0,28	
53	По вул. Василенка, біля в/ч, 63-66	0,18	
54	По бульв. І. Лепсе, біля заводоуправління "Київтрактородеталь"	0,08	
55	**На просп. Відрадному, 16/50**	**0,73**	
	Разом:	24,7	

Депутат
Київради

Шкуро М.Ю.

ВИКОНАВЧИЙ ОРГАН КИЇВСЬКОЇ МІСЬКОЇ РАДИ
(КИЇВСЬКА МІСЬКА ДЕРЖАВНА АДМІНІСТРАЦІЯ)

ДЕПАРТАМЕНТ ЗЕМЕЛЬНИХ РЕСУРСІВ

вул. Хрещатик, 32-а, м. Київ, 01601, тел. (044) 279-58-72, ф. (044) 288-07-57,
КБУ "Контактний центр міста Києва" (044) 15-51, E-mail: dzr@kievcity.gov.ua Код ЄДРПОУ 26199097

23.10.2017 № 057029-18732

на № 08/279/155-037 від 02.10.2017

Депутату Київської міської ради
Шкуро М.Ю.

Шановний Максиме Юрійовичу!

У Департаменті земельних ресурсів виконавчого органу Київської міської ради (Київської міської державної адміністрації) розглянуто Ваше депутатське звернення від 02.10.2017 № 08/279/155-037 щодо надання інформації про статус земельної ділянки та погодження проекту рішення Київської міської ради про надання статусу скверу земельній ділянці на просп. Відрадному, 16/50 у Солом'янському районі м. Києва.

За результатами розгляду повідомляємо наступне.

Відповідно до рішення Київської міської ради від 06.07.2017 № 738/2900 «Про заходи, спрямовані на збереження територій зелених зон міста Києва» здійснення організаційно-правових заходів з оформлення права постійного користування земельними ділянками об'єктів благоустрою зеленого господарства комунальної власності територіальної громади міста Києва покладено на Київське комунальне об'єднання зеленого будівництва та експлуатації зелених насаджень міста «Київзеленбуд».

Враховуючи викладене, Департамент земельних ресурсів виконавчого органу Київської міської ради (Київської міської державної адміністрації) погоджує проект рішення Київської міської ради «Про надання статусу скверу земельній ділянці на проспекті Відрадному, 16/50 у Солом'янському районі м. Києва», за умови внесення змін до пункту 2 проекту рішення Київської міської ради, а саме: слова «Комунальному підприємству по утриманню зелених насаджень Солом'янського району м. Києва» замінити словами «Київському комунальному об'єднанню зеленого будівництва та експлуатації зелених насаджень міста «Київзеленбуд». А також, приведення площі земельної ділянки, вказаної у проекті рішення у відповідність до даних міського земельного кадастру.

Оскільки, згідно з даними міського земельного кадастру земельна ділянки площею 9,64 га (код 69:132:001) за адресою «проспект Відрадний, 18, 18а, 18б, 22а, 22б, проспект Відрадний/бульвар Лепсе, 24/93, вул. Михайла Донця, 17/46, 19, 19а, 19б, 21, 21а, 23, 23а, 23б, 25/89» обліковується за комунальним підприємством по утриманню житла Жовтневого району м. Києва на підставі матеріалів по

встановленню зовнішніх меж землекористувань.

На графічних матеріалах, додатку до проекту рішення, зображена територія орієнтовною площею 0,73 га.

Натомість, наданим проектом рішення Київської міської ради передбачено надати статус скверу земельній ділянці площею 1,3 га.

З повагою,
Директор О. Поліщук

В. Савчук 202-79-94

РОБОЧІ МАТЕРІАЛИ

Витяг з бази даних міського земельного кадастру від 23.05.2017р.

м. Київ, р-н Солом'янський

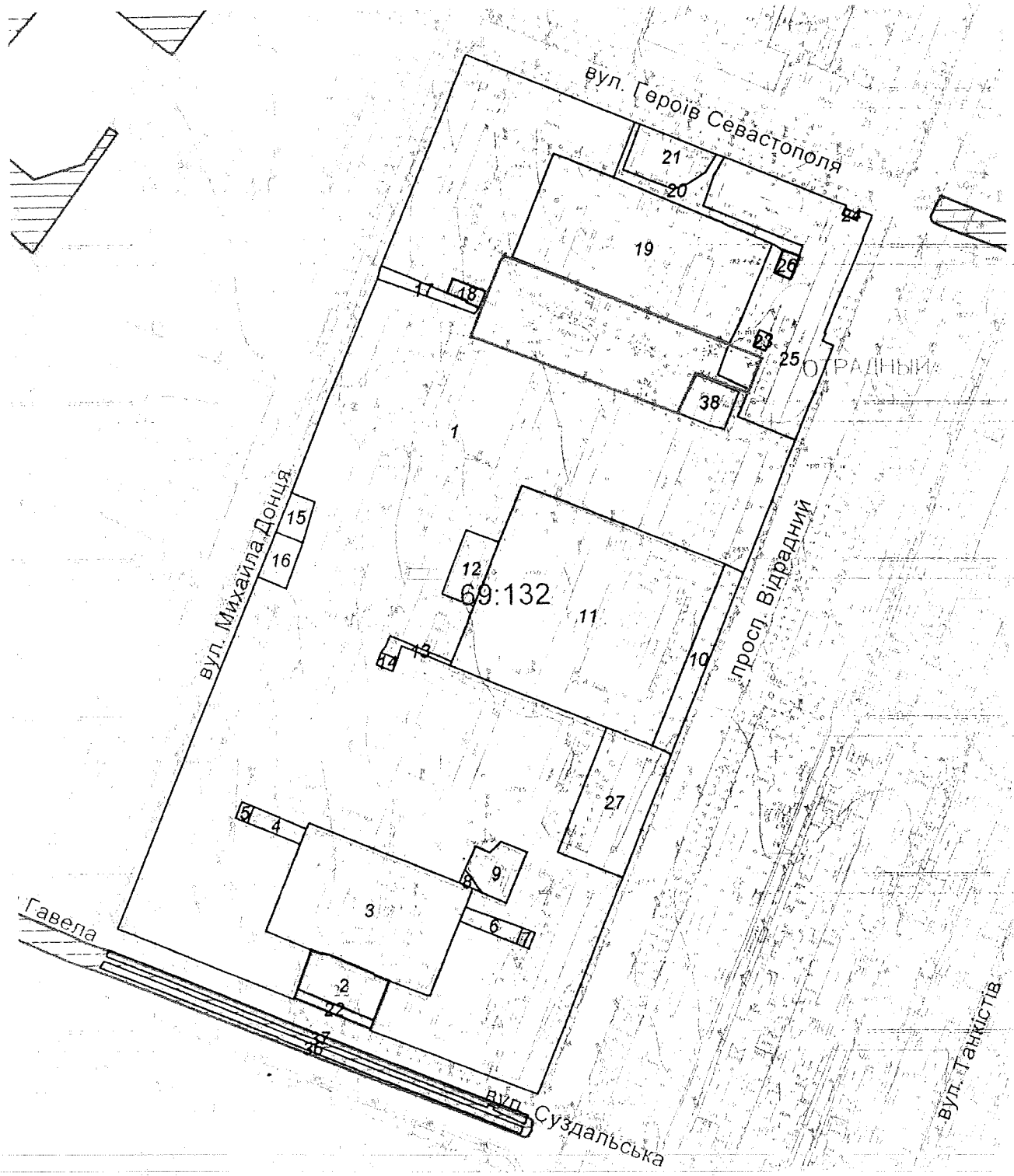

Масштаб 1:3500

**Черговий план м.Києва ведеться з 1995 року*

Замовлення № 8558

виготовлено КП "Київський інститут земельних відносин"

РЕЄСТР ЗЕМЕЛЬНИХ ДІЛЯНОК

Черговий план.

Код ділянки	Землекористувачі	Адреса ділянки	Опис ділянки	Площа (кв.м.)	Вид права	Дата закінч. права
69:132:0001	Комунальне підприємство по утриманню житла Жовтневого району м.Києва	проспект Відрадний, 18, 18а, 18б, 22а, 22б, проспект Відрадний/бульвар Лепсе, 24/93, вул.Михайла Донця, 17/46, 19, 19а, 19б, 21, 21а, 23, 23а, 23б, 25/89	Багатоповерхова забудова (РЕО N 704)	96362,86		
69:132:0002	Акціонерний комерційний промислово-інвестиційний банк (закрите акціонерне товариство)	бульв. Івана Лепсе, 91а		1261,82	Власність	
69:132:0003	Централізована бухгалтерія дошкільних закладів освіти Управління освіти Солом'янської районної у місті Києві Державної Адміністрації	просп. Відрадний, 24а	Дошкільний навчальний заклад N 355	7314,7		
69:132:0004	Багатоповерхова забудова РЕО N 704	просп. Відрадний		338,98		
69:132:0005	Публічне акціонерне товариство "КИЇВЕНЕРГО"	вул. Михайла Донця, 25/89 (літ.Б)	ТП 1718	80,21	Право в процесі оформлення (Оренда на 10 років)	
69:132:0006	Багатоповерхова забудова РЕО N 704	просп. Відрадний		349,02		
69:132:0007	Публічне акціонерне товариство "КИЇВЕНЕРГО"	просп. Відрадний, 24	ТП 1616 (Філія кабельні мережі)	82,4		
69:132:0008	Багатоповерхова забудова РЕО N 704	просп. Відрадний		65,55		
69:132:0009	Відокремлений підрозділ комунального підприємства "Київпастранс" "Служба енергетичного забезпечення та зв'язку"	просп. Відрадний, 24	Відрадненська тягова підстанція ТП-4149	813,68		
69:132:0010	Землі не надані у власність чи користування	просп. Відрадний	Газон	1455,81		
69:132:0011	Централізована бухгалтерія середніх загальноосвітніх навчальних закладів освіти управління освіти Солом'янської районної у місті Києві державної адміністрації	просп. Відрадний, 20	Середня загальноосвітня школа N 173	15127,19		
69:132:0012	Комунальне підприємство "Керуюча компанія з обслуговування житлового фонду Солом'янського району м.Києва"	вул. Михайла Донця, 21б		855,85		
69:132:0013	Багатоповерхова забудова РЕО N 704	просп. Відрадний		185,99		
69:132:0014	Публічне акціонерне товариство "КИЇВЕНЕРГО"	вул. Михайла Донця, 23а	ТП 2347 (Філія кабельні мережі)	81,75		
69:132:0015	Публічне акціонерне товариство "Проектно-технологічний інститут"Київоргбуд"	вул. Михайла Донця, 21д	Склад інституту	403,96		
69:132:0016	Публічне акціонерне товариство "Проектно-технологічний інститут"Київоргбуд"	вул. Михайла Донця, 21д	Виробничий цех	522,38		
69:132:0017	Землі не надані у власність чи користування	вул. Михайла Донця	Внутрикварталь ний Проїзд	400,98		
69:132:0018	Публічне акціонерне товариство "КИЇВЕНЕРГО"	вул. Михайла Донця, 17-19	РП66	206,58	Оренда на 10 років	27.12.202

36.

КИЇВСЬКА МІСЬКА РАДА

СЕКРЕТАРІАТ

УПРАВЛІННЯ ПРАВОВОГО ЗАБЕЗПЕЧЕННЯ ДІЯЛЬНОСТІ КИЇВСЬКОЇ МІСЬКОЇ РАДИ

01044, м. Київ, вул. Хрещатик, 36, каб. 921 *тел.: (044) 202-70-90*

23.06.2018 № 08/230-1256
на № _____ від _____

Голові постійної комісії Київської міської ради з питань екологічної політики
Яловому К.В

Правовий висновок
до проекту рішення Київської міської ради "Про надання статусу скверу земельній ділянці на вул. Мілютенка, 34-36 у Деснянському районі м. Києва"

Управління правового забезпечення діяльності Київської міської ради опрацювало поданий проект рішення та зазначає таке.

Відповідно до проекту рішення передбачається надати статус скверу земельній ділянці орієнтовною площею 0,78 га на вул. Мілютенка, 34-36 у Деснянському районі міста Києва, здійснити організаційно-правові заходи щодо: оформлення права постійного користування земельною ділянкою, державної реєстрації цього права, благоустрою цієї земельної ділянки тощо.

Правові та організаційні засади озеленення населених пунктів, спрямовані на забезпечення сприятливих умов життєдіяльності людини, визначають Правила утримання зелених насаджень у населених пунктах України, затверджені наказом Міністерства будівництва, архітектури та житлово-комунального господарства України від 10.04.2006 № 105 (далі - Правила).

Пунктом 2.1 Правил визначено, що сквер - упорядкована й озеленена ділянка площею від 0,02 га до 2,0 га, яка є елементом архітектурно-художнього оформлення населених місць, призначена для короткочасного відпочинку населення.

Згідно з пунктом 4 Програми комплексного розвитку зеленої зони м. Києва до 2010 року та концепції формування зелених насаджень в центральній частині міста, затверджених рішенням Київської міської ради від

19.07.2005 № 806/3381 (зі змінами), відповідно до функціонально-просторових характеристик озеленені території загального та обмеженого користування рекреаційного призначення типологічно визначаються таким чином: сквер - упорядкована озеленена територія рекреаційного призначення площею до 2,0 га.

Відповідно до статті 19 Земельного кодексу України землі України за основним цільовим призначенням поділяються на категорії: а) землі сільськогосподарського призначення; б) землі житлової та громадської забудови; в) землі природно-заповідного та іншого природоохоронного призначення; г) землі оздоровчого призначення; ґ) землі рекреаційного призначення; д) землі історико-культурного призначення; е) землі лісогосподарського призначення; є) землі водного фонду; ж) землі промисловості, транспорту, зв'язку, енергетики, оборони та іншого призначення.

Статтями 50, 51 Земельного кодексу України визначено, що до земель рекреаційного призначення належать землі, які використовуються для організації відпочинку населення, туризму та проведення спортивних заходів.

При цьому до земель рекреаційного призначення належать земельні ділянки зелених зон і зелених насаджень міст та інших населених пунктів, навчально-туристських та екологічних стежок, маркованих трас, земельні ділянки, зайняті територіями будинків відпочинку, пансіонатів, об'єктів фізичної культури і спорту, туристичних баз, кемпінгів, яхт-клубів, стаціонарних і наметових туристично-оздоровчих таборів, будинків рибалок і мисливців, дитячих туристичних станцій, дитячих та спортивних таборів, інших аналогічних об'єктів, а також земельні ділянки, надані для дачного будівництва і спорудження інших об'єктів стаціонарної рекреації.

Проект рішення та додані до нього матеріали не містять інформації про цільове призначення земельної ділянки, якій відповідно до пункту 1 проекту рішення пропонується надати статус скверу. Отже, встановити чи змінюється цільове призначення цієї земельної ділянки неможливо.

Зміна цільового призначення земельних ділянок здійснюється за проектами землеустрою щодо їх відведення.

Отже, на земельній ділянці, яка за цільовим призначенням не належить до земель рекреаційного призначення, не можна облаштувати сквер без попереднього розроблення та затвердження проекту землеустрою щодо зміни категорії цільового призначення цієї земельної ділянки.

Пунктом 4 проекту рішення пропонується внести зміни до Програми комплексного розвитку зеленої зони міста Києва до 2010 року та концепції формування зелених насаджень в центральній частині міста, затверджених рішенням Київської міської ради від 19.07.2005 № 806/3381 та продовжених на період до 2015 року рішенням Київської міської ради від 27.11.2009 № 714/2783 та до 31.12.2017 рішенням Київської міської ради від 07.07.2016 № 572/572, включивши до переліку озеленених територій загального користування міста

Києва, що відповідають типологічним ознакам та планувальним вимогам (таблиця № 2), земельну ділянку, зазначену в пункті 1 цього рішення.

Однак рішенням Київської міської ради від 20.12.2017 № 714/3721 чинність Програми продовжено до 31.12.2018.

У зв'язку з цим у пункті 4 проекту рішення слова та знаки "та продовжених на період до 2015 року рішенням Київської міської ради від 27.11.2009 № 714/2783 та до 31.12.2017 рішенням Київської міської ради від 07.07.2016 № 572/572" слід замінити словами та знаками "(зі змінами)".

Відповідно до частини першої статті 79 Земельного кодексу України земельна ділянка - це частина земної поверхні з установленими межами, певним місцем розташування, з визначеними щодо неї правами.

Тобто поняття "земельна ділянка" включає в себе три ознаки:

- установлені межі;
- місце розташування;
- визначені на неї права.

Отже, в разі прийняття Київською міською радою рішення про надання статусу скверу земельній ділянці, ця земельна ділянка вже має відповідати трьом переліченим ознакам, тобто повинна бути сформована.

Формування земельної ділянки передбачає визначення її площі, меж та внесення інформації про неї до Державного земельного кадастру (частина перша статті 79^1 Земельного кодексу України).

Частинами третьою - п'ятою статті 79^1 Земельного кодексу України визначено, що сформовані земельні ділянки підлягають державній реєстрації у Державному земельному кадастрі.

Земельна ділянка вважається сформованою з моменту присвоєння їй кадастрового номера.

Формування земельних ділянок здійснюється за проектами землеустрою щодо відведення земельних ділянок.

Таким чином, навіть, якщо земельна ділянка за цільовим призначенням належить до земель рекреаційного призначення, надати їй статус скверу можливо тільки після розроблення та затвердження відповідного проекту землеустрою.

Отже, вирішення питання, зазначеного у пункті 1 проекту рішення, можливо за умови виконання наведених вимог чинного законодавства.

З огляду на вищенаведене, управління правового забезпечення повертає проект рішення без погодження.

Начальник управління В.В. Слончак

08/231-670/ПР
23.02.2018

КИЇВСЬКА МІСЬКА РАДА

VI СЕСІЯ VIII СКЛИКАННЯ

РІШЕННЯ

_____№_____

ПРОЕКТ

Про надання статусу скверу земельній ділянці на вул. Мілютенка, 34-36 у Деснянському районі м. Києва

Відповідно до статей 19, 50, 51, 186 Земельного кодексу України, Закону України «Про державну реєстрацію речових прав на нерухоме майно та їх обтяжень»,пунктів 34, 37 частини першої статті 26 Закону України «Про місцеве самоврядування в Україні», Правил утримання зелених насаджень у населених пунктах України, затверджених наказом Міністерства будівництва, архітектури та житлово-комунального господарства України від 10.04.2006 № 105, рішення Київської міської ради від 06.07.2017 № 738/2900 «Про заходи, спрямовані на збереження територій зелених зон міста Києва», з метою раціонального використання і збереження зелених насаджень, а також враховуючи численні звернення громадян, Київська міська рада

ВИРІШИЛА:

1. Надати земельній ділянці орієнтовною площею 0,78 га на вул. Мілютенка, 34-36 у Деснянському районі м. Києва статус скверу згідно з додатком до цього рішення.

2. Київському комунальному об'єднанню зеленого будівництва та експлуатації зелених насаджень міста «Київзеленбуд» в установленому порядку:

2.1. Здійснити організаційно-правові заходи щодо оформлення права постійного користування земельною ділянкою, визначеною пунктом 1 цього рішення.

2.2. У місячний термін з дня набрання чинності рішенням про надання земельної ділянки у користування вжити заходів щодо державної реєстрації права користування земельною ділянкою, визначеною пунктом 1 цього рішення.

2.3. Здійснити організаційно-правові заходи щодо благоустрою земельної ділянки, що визначена пунктом 1 цього рішення.

3. Внести зміни до Програми комплексного розвитку зеленої зони міста Києва до 2010 року та концепції формування зелених насаджень в центральній частині міста, затверджених рішенням Київської міської ради від 19.07.2005 № 806/3381та продовжених на період до 2015 року рішенням Київської міської ради від 27.11.2009 № 714/2783 та до 31.12.2017 рішенням Київської міської ради від 07.07.2016 № 572/572, включивши до переліку озеленених територій загального користування міста Києва, що відповідають типологічним ознакам та планувальним вимогам (таблиця № 2), земельну ділянку, зазначену в пункті 1 цього рішення.

4. Виконавчому органу Київської міської ради (Київській міській державній адміністрації) вирішити в установленому порядку питання щодо фінансування заходів, передбачених пунктом 2 цього рішення.

5. Офіційно оприлюднити це рішення в газеті Київської міської ради «Хрещатик».

6. Контроль за виконанням цього рішення покласти на постійну комісію Київської міської ради з питань екологічної політики та на постійну комісію Київської міської ради з питань містобудування, архітектури та землекористування.

Київський міський голова В. Кличко

ПОДАННЯ:

Депутат Київської міської ради М. Буділов

Депутат Київської міської ради Ю. Сиротюк

ПОГОДЖЕНО:

11.04.2018

Постійна комісія Київської міської ради
з питань екологічної політики

Голова К. Яловий

Секретар О. Новіков

05.06.2018

Постійна комісія Київської міської ради
з питань містобудування, архітектури
та землекористування

Голова О. Міщенко

Секретар І. Картавий

Начальник управління
правового забезпечення діяльності
Київської міської ради В. Слончак

Правовий висновок
від 23.06.2018 №08/230-1256

Додаток
до рішення Київської міської ради
_____ № _____

План-схема земельної ділянки, якій надається статус скверу

Адреса земельної ділянки	– м. Київ, Деснянський район, вул. Мілютенка, 34-36
Орієнтовна площа земельної ділянки	–0,78 га



Київський міський голова В. Кличко

ПОЯСНЮВАЛЬНА ЗАПИСКА
до проекту рішення Київської міської ради
«Про надання статусу скверу земельній ділянці на
вул. Мілютенка, 34-36 у Деснянському районі м. Києва»

1. Обґрунтування необхідності ухвалення рішення

Проект рішення «Про надання статусу скверу земельній ділянці на вул. Мілютенка, 34-36 у Деснянському районі м. Києва» підготовлено на численні прохання мешканців Деснянського району м. Києва, які відстоюють своє гарантоване статтею 50 Конституції України право на безпечне для життя та здоров'я навколишнє природне середовище, а також з метою здійснення належного благоустрою, збереження зелених насаджень та озеленених територій.

У листі Департаменту земельних ресурсів від 07.09.2017 № 057023-15621 (додається) зазначається, що відповідно до бази даних міського земельного кадастру зазначена земельна ділянка обліковується за житлово-комунальною конторою фірми «Дарниця» корпорації «Київагорбуд» (обліковий код 62:027:0014), інша частина як землі, не надані у власність чи користування (обліковий код 62:027:0046) на підставі технічного звіту по встановленню зовнішніх меж землекористування.

У міському земельному кадастрі відсутня інформація, щодо державної реєстрації у Державному земельному кадастрі та державної реєстрації речових прав на вищезазначену земельну ділянку.

Враховуючу вищевикладене, є пропозиція надати цій ділянці статус озелененої території загального користування – скверу.

2. Цілі та завдання ухвалення рішення

Цілями та завданнями ухвалення даного проекту рішення є врахування інтересів мешканців Деснянського району м. Києва та влаштування скверу на земельній ділянці орієнтовною площею 0,78 га на вул. Мілютенка, 34-36 у Деснянському районі м. Києва, а також розвиток зелених зон міста та збереження рекреаційної функції даної земельної ділянки.

3. Загальна характеристика та основні положення проекту рішення

Проект рішення передбачає:

- надання земельній ділянці орієнтовною площею 0,78 га на вул. Мілютенка, 34-36 у Деснянському районі м. Києва статус скверу;

- доручення Київському комунальному об'єднанню зеленого будівництва та експлуатації зелених насаджень міста «Київзеленбуд» здійснити організаційно-правові заходи щодо оформлення права постійного користування вищевказаною земельною ділянкою, у місячний термін з дня набрання чинності рішенням про надання земельної ділянки у користування вжити заходів щодо державної реєстрації права користування вищезазначеною земельною ділянкою та здійснити організаційно-правові заходи щодо благоустрою вищенаведеної земельної ділянки;

- внесення змін до Програми комплексного розвитку зеленої зони міста Києва до 2010 року та концепції формування зелених насаджень в центральній

частині міста, затверджених рішенням Київської міської ради від 19.07.2005 № 806/3381 та продовжених на період до 2015 року рішенням Київської міської ради від 27.11.2009 № 714/2783 та до 31.12.2017 рішенням Київської міської ради від 07.07.2016 № 572/572, включивши до переліку озеленених територій загального користування міста Києва, що відповідають типологічним ознакам та планувальним вимогам (таблиця №2), вищевказану земельну ділянку;

- доручення виконавчому органу Київської міської ради (Київській міській державній адміністрації) вирішити в установленому порядку питання щодо фінансування заходів, передбачених пунктом 2 цього рішення;

- офіційне оприлюднення цього рішення в газеті Київської міської ради «Хрещатик»;

- покладення контролю за виконанням цього рішення на постійну комісію Київської міської ради з питань екологічної політикита на постійну комісію Київської міської ради з питань містобудування, архітектури та землекористування.

4. Стан нормативно-правової бази у даній сфері правового регулювання

Дана сфера суспільних відносин врегульована статтями 19, 50, 51, 186 Земельного кодексу України, Законом України «Про державну реєстрацію речових прав на нерухоме майно та їх обтяжень», пунктами 34, 37 частини першої статті 26 Законом України «Про місцеве самоврядування в Україні», Правилами утримання зелених насаджень у населених пунктах України, затверджених наказом Міністерства будівництва, архітектури та житлово-комунального господарства України від 10.04.2006 № 105, рішенням Київської міської ради від 06.07.2017 № 738/2900 «Про заходи, спрямовані на збереження територій зелених зон міста Києва».

5. Фінансово-економічне обґрунтування

Виконання даного проекту рішення не передбачає додаткове витрачання коштів місцевого бюджету. Реалізація цього проекту рішення здійснюється в межах бюджетного фінансування КО «Київзеленбуд».

6. Прогноз соціально-економічних та інших наслідків ухвалення проекту рішення

Ухвалення даного проекту рішення дозволить унеможливити забудову земельної ділянки орієнтовною площею 0,78 га на вул. Мілютенка, 34-36 у Деснянському районі м. Києва, допоможе зберегти рекреаційну зону в житловій частині м. Києва з її зеленими насадженнями, створить місце відпочинку для туристів та мешканців прилеглих територій.

7. Суб'єкт подання проекту рішення

Суб'єктом подання даного проекту рішення є депутати Київської міської ради VIII скликання, члени депутатської фракції «Всеукраїнське об'єднання «Свобода» у Київській міській раді Буділов Михайло Михайлович та голова депутатської фракції Сиротюк Юрій Миколайович.

8. Доповідач на пленарному засіданні

Доповідач на пленарному засіданні сесії Київської міської ради – депутат Київської міської ради VIII скликання, член депутатської фракції «Всеукраїнське об'єднання «Свобода» у Київській міській раді Буділов Михайло Михайлович.

Відповідальний за супроводження проекту рішення – керівник громадської приймальні депутата Київської міської ради VIII скликання Буділова М. М. Стукота Сергій Анатолійович (тел. 093-273-80-25).

Депутат Київської міської ради **Михайло Буділов**

ПОРІВНЯЛЬНА ТАБЛИЦЯ
до проекту рішення Київської міської ради «Про надання статусу скверу земельній ділянці на вул. Мілютенка, 34-36 у Деснянському районі м. Києва»

Зміст положення (норми) рішення Київської міської ради від 19 липня 2005 року № 806/3381				Зміст положення (норми) проекту рішення			
	Сквери				*Сквери*		
14	Вздовж просп. Маяковського (від вул. Драйзера до вул. Сабурова)	4,86	2 ділянки	14	Вздовж просп. Маяковського (від вул. Драйзера до вул. Сабурова)	4,86	2 ділянки
15	Вздовж вул. Сабурова, 2-10	2,02		15	Вздовж вул. Сабурова, 2-10	2,02	
16	Біля лікарні швидкої допомоги	0,28		16	Біля лікарні швидкої допомоги	0,28	
17	Біля НДІ комунальної гігієни	1,95		17	Біля НДІ комунальної гігієни	1,95	
18	По вул. Мілютенка	2,74		18	По вул. Мілютенка	2,74	
19	Біля к-ру "Росія"	2,12	у т. ч. 0,78 га - кінотеатр	19	Біля к-ру "Росія"	2,12	у т. ч. 0,78 га - кінотеатр
20	На розі вулиць Драйзера і Бальзака	1,11		20	На розі вулиць Драйзера і Бальзака	1,11	
21	В сел. Биківня	0,09		21	В сел. Биківня	0,09	
22	Біля КТЕУ	0,3		22	Біля КТЕУ	0,3	
23	По вул. Електротехнічній, 26	0,85		23	По вул. Електротехнічній, 26	0,85	
24	По вул. Жукова, 4	0,64	у т. ч. культова споруда	24	По вул. Жукова, 4	0,64	у т. ч. культова споруда
25	По просп. Лісовому (торговий центр)	0,49		25	По просп. Лісовому (торговий центр)	0,49	
26	На розі вул. Братиславської і просп. Лісового	0,64		26	На розі вул. Братиславської і просп. Лісового	0,64	
27	По вул. Жукова, 29	0,26		27	По вул. Жукова, 29	0,26	
28	Біля універсаму "Фестивальний"	0,27		28	Біля універсаму "Фестивальний"	0,27	
29	По вул. Ніколаєва, 7	0,72		29	По вул. Ніколаєва, 7	0,72	
30	По вул. Ніколаєва, 11	0,24		30	По вул. Ніколаєва, 11	0,24	
				31	**На вул. Мілютенка, 34-36**	**0,78**	
Разом:		*19,58*		***Разом:***		***20,36***	

Депутат Київської міської ради **Михайло Буділов**

ВИКОНАВЧИЙ ОРГАН КИЇВСЬКОЇ МІСЬКОЇ РАДИ
(КИЇВСЬКА МІСЬКА ДЕРЖАВНА АДМІНІСТРАЦІЯ)

ДЕПАРТАМЕНТ ЗЕМЕЛЬНИХ РЕСУРСІВ

вул. Хрещатик, 32-а, м. Київ, 01601, тел. (044) 279-58-72, ф. (044) 288-07-57,
КБУ"Контактний центр міста Києва"(044) 15-51, E-mail: dzr@kievcity.gov.ua Код ЄДРПОУ 26199097

07.09.17 № 057023-15621
на № 08/279/08/017/1191 від 16.08.2017

Депутатові
Київської міської ради
Буділову М.М.
вул. Хрещатик, 36 , м. Київ

Шановний Михайле Михайловичу!

Департаментом земельних ресурсів виконавчого органу Київської міської ради (Київської міської державної адміністрації) розглянуто Ваше депутатське звернення від 16.08.2017 № 08/279/08/017/1191 про надання інформації щодо земельної ділянки на вул. Мілютенка, 34-36 у Деснянському районі м.Києва (згідно схеми) та створення на ній скверу.

Повідомляємо, що відповідно до бази даних міського земельного кадастру частина земельної ділянки обліковується за житлово-комунальною конторою фірми "Дарниця" корпорації "Київагорбуд" (обліковий код 62:027:0014), інша частина як землі, не надані у власність чи користування (обліковий код 62:027:0046) на підставі технічних звітів по встановленню зовнішніх меж землекористування.

За поданням Департаменту земельних ресурсів Київська міська рада не приймала рішень щодо передачі будь-якій фізичній чи юридичній особі зазначених земельних ділянок у власність чи користування. Інформація щодо державної реєстрації у Державному земельному кадастрі та державної реєстрації речових прав на них у міському земельному кадастрі відсутня.

Зважаючи на викладене, Департамент земельних ресурсів не заперечує проти розгляду питання створення скверу на земельній ділянці орієнтовною площею 0,78 га на вул. Мілютенка, 34-36 у Деснянському районі м.Києва при умові виключення паркувального майданчика з меж земельної ділянки.

З повагою
Директор О.Поліщук

Пшенишний 2797119

37.

КИЇВСЬКА МІСЬКА РАДА

СЕКРЕТАРІАТ

УПРАВЛІННЯ ПРАВОВОГО ЗАБЕЗПЕЧЕННЯ ДІЯЛЬНОСТІ КИЇВСЬКОЇ МІСЬКОЇ РАДИ

01044, м. Київ, вул. Хрещатик, 36, каб. 921 *тел.: (044) 202-70-90*

23.06.18 № 08/280-1257
на № _____ від _____

Голові постійної комісії Київської міської ради з питань екологічної політики
Яловому К.В

Правовий висновок
до проекту рішення Київської міської ради "Про надання статусу скверу земельній ділянці, розташованій вздовж будинків по вул. Арх. Ніколаєва, №№11, 13, 15, вул. Оноре де Бальзака №№ 14,16, 16А, 18, 20, 24, просп. Володимира Маяковського №№21В, 21Г у Деснянському районі м. Києва"

Управління правового забезпечення діяльності Київської міської ради опрацювало поданий проект рішення та зазначає таке.

Відповідно до проекту рішення передбачається надати статус скверу земельній ділянці площею 1,2 га, розташовані вздовж будинків по вул. Арх. Ніколаєва, №№11, 13, 15, вул. Оноре де Бальзака №№ 14,16, 16А, 18, 20, 24, просп. Володимира Маяковського №№21В, 21Г у Деснянському районі міста Києва, здійснити організаційно-правові заходи щодо: оформлення права постійного користування земельною ділянкою, державної реєстрації цього права, благоустрою цієї земельної ділянки тощо.

У підпункті 2.2 пункту 2 проекту рішення слова "з дня набуття чинності" слід замінити словами "з дня набрання чинності", оскільки згідно з нормами Закону України "Про місцеве самоврядування в Україні" акти органів місцевого самоврядування набирають чинності. Набуває чинності виключно Конституція України (стаття 160 Конституції України).

Правові та організаційні засади озеленення населених пунктів, спрямовані на забезпечення сприятливих умов життєдіяльності людини, визначають Правила утримання зелених насаджень у населених пунктах України,

затверджені наказом Міністерства будівництва, архітектури та житлово-комунального господарства України від 10.04.2006 № 105 (далі - Правила).

Пунктом 2.1 Правил визначено, що сквер - упорядкована й озеленена ділянка площею від 0,02 га до 2,0 га, яка є елементом архітектурно-художнього оформлення населених місць, призначена для короткочасного відпочинку населення.

Згідно з пунктом 4 Програми комплексного розвитку зеленої зони м. Києва до 2010 року та концепції формування зелених насаджень в центральній частині міста, затверджених рішенням Київської міської ради від 19.07.2005 № 806/3381 (зі змінами), відповідно до функціонально-просторових характеристик озеленені території загального та обмеженого користування рекреаційного призначення типологічно визначаються таким чином: сквер - упорядкована озеленена територія рекреаційного призначення площею до 2,0 га.

Відповідно до статті 19 Земельного кодексу України землі України за основним цільовим призначенням поділяються на категорії: а) землі сільськогосподарського призначення; б) землі житлової та громадської забудови; в) землі природно-заповідного та іншого природоохоронного призначення; г) землі оздоровчого призначення; ґ) землі рекреаційного призначення; д) землі історико-культурного призначення; е) землі лісогосподарського призначення; є) землі водного фонду; ж) землі промисловості, транспорту, зв'язку, енергетики, оборони та іншого призначення.

Статтями 50, 51 Земельного кодексу України визначено, що до земель рекреаційного призначення належать землі, які використовуються для організації відпочинку населення, туризму та проведення спортивних заходів.

При цьому до земель рекреаційного призначення належать земельні ділянки зелених зон і зелених насаджень міст та інших населених пунктів, навчально-туристських та екологічних стежок, маркованих трас, земельні ділянки, зайняті територіями будинків відпочинку, пансіонатів, об'єктів фізичної культури і спорту, туристичних баз, кемпінгів, яхт-клубів, стаціонарних і наметових туристично-оздоровчих таборів, будинків рибалок і мисливців, дитячих туристичних станцій, дитячих та спортивних таборів, інших аналогічних об'єктів, а також земельні ділянки, надані для дачного будівництва і спорудження інших об'єктів стаціонарної рекреації.

Проект рішення та додані до нього матеріали не містять інформації про цільове призначення земельної ділянки, якій відповідно до пункту 1 проекту рішення пропонується надати статус скверу. Отже, встановити чи змінюється цільове призначення цієї земельної ділянки неможливо.

Зміна цільового призначення земельних ділянок здійснюється за проектами землеустрою щодо їх відведення.

Отже, на земельній ділянці, яка за цільовим призначенням не належить до земель рекреаційного призначення, не можна облаштувати сквер без попереднього розроблення та затвердження проекту землеустрою щодо зміни категорії цільового призначення цієї земельної ділянки.

Пунктом 3 проекту рішення пропонується внести зміни до Програми комплексного розвитку зеленої зони міста Києва до 2010 року та концепції формування зелених насаджень в центральній частині міста, затверджених рішенням Київської міської ради від 19.07.2005 № 806/3381 та погоджених на період до 2015 року рішенням Київської міської ради від 27.11.2009 № 714/2783 та до 31.12.2017 рішенням Київської міської ради від 07.07.2016 № 572/572, включивши до переліку озеленених територій загального користування міста Києва, що відповідають типологічним ознакам та планувальним вимогам (таблиця № 2), земельну ділянку, зазначену в пункті 1 цього рішення.

Однак рішенням Київської міської ради від 20.12.2017 № 714/3721 чинність Програми продовжено до 31.12.2018.

У зв'язку з цим у пункті 3 проекту рішення слова та знаки "та погоджених на період до 2015 року рішенням Київської міської ради від 27.11.2009 № 714/2783 та до 31.12.2017 рішенням Київської міської ради від 07.07.2016 № 572/572" слід замінити словами та знаками "(зі змінами)".

Відповідно до частини першої статті 79 Земельного кодексу України земельна ділянка - це частина земної поверхні з установленими межами, певним місцем розташування, з визначеними щодо неї правами.

Тобто поняття "земельна ділянка" включає в себе три ознаки:

- установлені межі;
- місце розташування;
- визначені на неї права.

Отже, в разі прийняття Київською міською радою рішення про надання статусу скверу земельній ділянці, ця земельна ділянка вже має відповідати трьом переліченим ознакам, тобто повинна бути сформована.

Формування земельної ділянки передбачає визначення її площі, меж та внесення інформації про неї до Державного земельного кадастру (частина перша статті 79^1 Земельного кодексу України).

Частинами третьою - п'ятою статті 79^1 Земельного кодексу України визначено, що сформовані земельні ділянки підлягають державній реєстрації у Державному земельному кадастрі.

Земельна ділянка вважається сформованою з моменту присвоєння їй кадастрового номера.

Формування земельних ділянок здійснюється за проектами землеустрою щодо відведення земельних ділянок.

Таким чином, навіть, якщо земельна ділянка за цільовим призначенням належить до земель рекреаційного призначення, надати їй статус скверу можливо тільки після розроблення та затвердження відповідного проекту землеустрою.

Отже, вирішення питання, зазначеного у пункті 1 проекту рішення, можливо за умови виконання наведених вимог чинного законодавства.

З огляду на вищенаведене, управління правового забезпечення повертає проект рішення без погодження.

Начальник управління В.В. Слончак

08/231-682/пр
26.02.2018

КИЇВСЬКА МІСЬКА РАДА

VI СЕСІЯ VIII СКЛИКАННЯ

РІШЕННЯ

_____№_____

ПРОЕКТ

Про надання статусу скверу земельній ділянці, розташованій вздовж будинків по вул. Арх. Ніколаєва №№ 11,13,15, вул. Оноре де Бальзака №№ 14, 16, 16А, 18, 20, 24, просп. Володимира Маяковського №№ 21В, 21Г у Деснянському районі м. Києва

Відповідно до статей 19, 50, 51,186 Земельного кодексу України, Закону України «Про державну реєстрацію речових прав на нерухоме майно та їх обтяжень», пункту 34, 37 частини першої статті 26 Закону України «Про місцеве самоврядування в Україні», Правил утримання зелених насаджень у населених пунктах України, затверджених наказом Міністерства будівництва, архітектури та житлово-комунального господарства України від 10.04.2006 року № 105, рішення Київської міської ради від 06.07.2017 № 738/2900 «Про заходи, спрямовані на збереження територій зелених зон міста Києва», з метою раціонального використання і збереження зелених насаджень, а також враховуючи численні звернення громадян, Київська міська рада

ВИРІШИЛА:

1. Надати статус скверу земельній ділянці площею 1,2 га, розташованій вздовж будинків по вул. Арх. Ніколаєва №№ 11,13,15, вул. Оноре де Бальзака №№ 14, 16, 16А, 18, 20, 24, просп. Володимира Маяковського №№ 21В, 21Г у Деснянському районі м. Києва, згідно з додатком до цього рішення (план-схема додається).

2. Київському комунальному об'єднанню зеленого будівництва та експлуатації зелених насаджень міста «Київзеленбуд» в установленому порядку:

2.1 Здійснити організаційно-правові заходи щодо оформлення права постійного користування земельною ділянкою, визначеною пунктом 1 цього рішення.

2.2 У місячний термін з дня набуття чинності рішенням про надання земельної ділянки у користування вжити заходів щодо державної реєстрації права користування на земельну ділянку визначену пунктом 1 цього рішення.

2.3 Здійснити організаційно-правові заходи щодо благоустрою земельної ділянки, що визначеної пунктом 1 цього рішення.

3. Внести зміни до Програми комплексного розвитку зеленої зони міста Києва до 2010 року та концепції формування зелених насаджень в центральній частині міста, затверджених рішенням Київської міської ради від 19.07.2005 № 806/3381 та погоджених на період до 2015 року рішенням Київської міської ради від 27.11.2009 № 714/2783 та до 31.12.2017 рішенням Київської міської ради від 07.07.2016 № 572/572, включивши до переліку озеленених територій загального користування міста Києва, що відповідають типологічним ознакам та планувальним вимогам (таблиця №2), земельну ділянку, зазначену в пункті 1 цього рішення.

4. Виконавчому органу Київської міської ради (Київській міській державній адміністрації) вирішити в установленому порядку питання фінансування заходів, передбачених пунктами 2 цього рішення.

5.Офіційно оприлюднити це рішення в газеті Київської міської ради «Хрщатик».

6. Контроль за виконанням цього рішення покласти на постійну комісію Київської міської ради з питань екологічної політики та на постійну комісію Київської міської ради з питань містобудування, архітектури та землекористування.

Київський міський голова В. Кличко

ПОДАННЯ:

Депутат Київської міської ради В. Онуфрійчук

ПОГОДЖЕНО:

11.04.2018
Постійної комісії Київради з
питань екологічної політики

Голова К. Яловий

Секретар О. Новіков

05.06.2018
Постійної комісії Київради з
питань містобудування, архітектури
та землекористування

Голова О. Міщенко

Секретар І. Картавий

Начальник управління
правового забезпечення діяльності
Київської міської ради В. Слончак

правовий висновок
від 23.06.2018 № 08/230-1257

Додаток
до рішення Київської міської ради

від_____№_____

План-схема
земельної ділянки, якій надається статус скверу

Адреса земельної ділянки - м. Київ, Деснянський район, вздовж будинків по вул. Арх.Ніколаєва №№ 11,13,15:
вул. Оноре де Бальзака №№ 14,16,16А,18,20 24;
просп. Володимира Маяковського №№ 21В,21Г

Площа земельної ділянки - 1,2 га

Графічний вигляд зображення

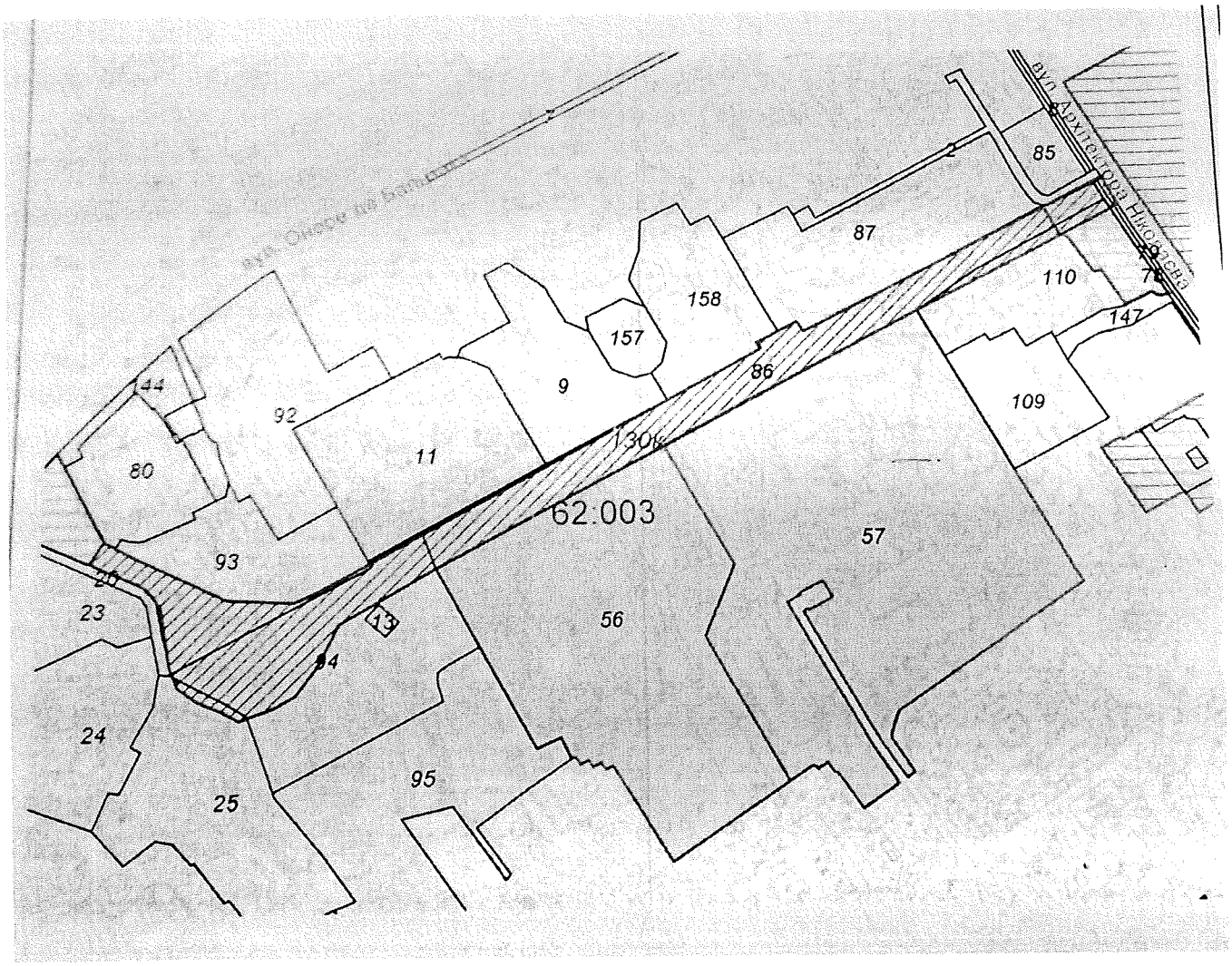

Київський міський голова В. Кличко

ПОЯСНЮВАЛЬНА ЗАПИСКА

до проекту рішення Київської міської ради
«Про надання статусу скверу земельній ділянці розташованій вздовж будинків по вул. Арх. Ніколаєва №№ 11,13,15; вул. Оноре де Бальзака №№ 14, 16, 16А, 18, 20, 24; просп. Володимира Маяковського №№ 21В, 21Г у Деснянському районі м. Києва»

1. Обґрунтування прийняття рішення

Зазначена земельна ділянка знаходиться поблизу житлових будинків по вул. Арх. Ніколаєва, вул. Оноре де Бальзака, вул. Каштановій та просп. Володимира Маяковського в Деснянському районі м. Києва. Неодноразово мешканці мікрорайону звертались до депутатів Київської міської ради з проханням надати зазначеній ділянці статус скверу для збереження зазначеної території від забудови та унеможливлення захоплення цієї земельної ділянки малими архітектурними формами. Завданням даного проекту рішення є врахування інтересів мешканців мікрорайону, які наголошують, що вказана територія може стати чудовим місцем відпочинку та задовольнити рекреаційні потреби громадян.

2. Мета і завдання прийняття рішення

Метою проекту рішення є врахування інтересів мешканців міста Києва та влаштування скверу на земельній ділянці площею 1,2 га, яка розташована вздовж будинків по вул. Архітектора Ніколаєва №№ 11,13,15, вул. Оноре де Бальзака №№ 14, 16, 16А, 18, 20, 24, просп. Володимира Маяковського №№ 21В, 21Г у Деснянському районі м. Києва.

Завданням проекту рішення є створення, захист та благоустрій озелененої території загального користування задля забезпечення рекреаційних та культурно - естетичних потреб мешканців району та міста. Проект рішення спрямований на розвиток мережі озеленених територій загального користування, а також на збереження екологічних зон шляхом професійного догляду за ними.

3. Загальна характеристика і основні положення рішення

Проект рішення передбачає:

- надати статус скверу земельній ділянці площею 1,2 га за рахунок міських земель не наданих у власність чи користування, яка розташована вздовж будинків по вул. Архітектора Ніколаєва №№ 11,13,15, вул. Оноре де Бальзака №№ 14, 16, 16А, 18, 20, 24, просп. Володимира Маяковського №№ 21В, 21Г у Деснянському районі м. Києва, згідно з додатком рішення.

- доручити Київському комунальному об'єднанню зеленого будівництва та експлуатації в установленому порядку здійснити організаційно-правові заходи щодо оформлення права постійного користування вищевказаною земельною ділянкою, у місячний термін з дня набрання чинності рішенням про надання земельної ділянку у користування вжити заходів щодо державної реєстрації права користування вищезазначеною земельною ділянкою та здійснити

організаційно-правові заходи щодо благоустрою вищенаведеної земельної ділянки;

- внести зміни до Програми розвитку зеленої зони міста Києва до 2010 року та концепції формування зелених насаджень в центральній частині міста, затверджених рішенням Київської міської ради від 19.07.05 № 806/3381 та продовженої на період до 2017 року рішенням Київської міської ради від 07.07.2016 № 572/572, включивши земельну ділянку розташовану вздовж будинків по вул. Архітектора Ніколаєва №№ 11,13,15, вул. Оноре де Бальзака №№ 14, 16, 16А, 18, 20, 24, просп. Володимира Маяковського №№ 21В, 21Г у Деснянському районі м. Києва до переліку озеленених територій загального користування міста Києва, що відповідають типологічним ознакам та планувальним вимогам (таблиця 2);

- виконавчому органу Київської міської ради (Київської міської адміністрації) вирішити в установленому порядку питання фінансування передбачених заходів;

- покладання контролю за виконанням цього рішення на постійну комісію Київської міської ради з питань екологічної політики на постійну комісію Київської міської ради з питань містобудування, архітектури та землекористування.

4. Стан нормативно-правової бази у даній сфері правого регулювання

Проект рішення розроблено у відповідності до Земельного кодексу України, Закону України «Про державну реєстрацію речових прав на нерухоме майно та їх обтяжень», Закону України «Про місцеве самоврядування в Україні», Закону України «Про природно-заповідний фонд України», Правила утримання зелених насаджень у населених пунктах України, затверджених наказом Міністерства будівництва, архітектури та житлово-комунального господарства України від 10.04.2006 року № 105, рішенням Київської міської ради від 06.07.2017 № 738/2900 «Про заходи, спрямовані на збереження територій зелених зон міста Києва».

5. Фінансово – економічне обґрунтування

Реалізація проекту рішення здійснюється в межах бюджетного фінансування КО «Київзеленбуд».

6. Прогноз результатів

Прийняття цього рішення сприятиме задоволенню потреб мешканців прилеглого мікрорайону у створенні місця відпочинку та позитивно вплине на екологічний стан і рівень благоустрою Деснянського району міста Києва.

Доповідач проекту рішення на пленарному засіданні Київської міської ради - депутат Київської міської ради VIII скликання Онуфрійчук В.М.

Відповідальний за супровід проекту рішення – керівник громадської приймальні депутата Київської міської ради VIII скликання Онуфрійчук В.М. Плотникова Оксана Сергіївна (тел. 099-294-49-14)

Депутат Київської міської ради В. Онуфрійчук

Порівняльна таблиця

До проекту рішення Київської міської ради «Про надання статусу скверу земельній ділянці, розташованій вздовж будинків по вул. Арх. Ніколаєва №№ 11,13,15, вул. Оноре де Бальзака №№ 14, 16, 16А, 18, 20, 24, просп. Володимира Маяковського №№ 21В, 21Г у Деснянському районі м. Києва»

Чинна редакція				Запропонована редакція			
Таблиця 2 Озеленені території загального користування м. Києва, що відповідають типологічним ознакам та планувальним вимогам				Таблиця 2 Озеленені території загального користування м. Києва, що відповідають типологічним ознакам та планувальним вимогам			
	Сквери				*Сквери*		
14	Вздовж просп. Маяковського (від вул. Драйзера до вул. Сабурова)	4,86	2 ділянки	14	Вздовж просп. Маяковського (від вул. Драйзера до вул. Сабурова)	4,86	2 ділянки
15	Вздовж вул. Сабурова, 2-10	2,02		15	Вздовж вул. Сабурова, 2-10	2,02	
16	Біля лікарні швидкої допомоги	0,28		16	Біля лікарні швидкої допомоги	0,28	
17	Біля НДІ комунальної гігієни	1,95		17	Біля НДІ комунальної гігієни	1,95	
18	По вул. Мілютенка	2,74		18	По вул. Мілютенка	2,74	
19	Біля к-ру "Росія"	2,12	у т. ч. 0,78 га - кінотеатр	19	Біля к-ру "Росія"	2,12	у т. ч. 0,78 га - кінотеатр
20	На розі вулиць Драйзера і Бальзака	1,11		20	На розі вулиць Драйзера і Бальзака	1,11	
21	В сел. Биківня	0,09		21	В сел. Биківня	0,09	
22	Біля КТЕУ	0,3		22	Біля КТЕУ	0,3	
23	По вул. Електротехнічній, 26	0,85		23	По вул. Електротехнічній, 26	0,85	
24	По вул. Жукова, 4	0,64	у т. ч. культова споруда	24	По вул. Жукова, 4	0,64	у т. ч. культова споруда
25	По просп. Лісовому (торговий центр)	0,49		25	По просп. Лісовому (торговий центр)	0,49	
26	На розі вул. Братиславської і просп. Лісового	0,64		26	На розі вул. Братиславської і просп. Лісового	0,64	
27	По вул. Жукова, 29	0,26		27	По вул. Жукова, 29	0,26	
28	Біля універсаму "Фестивальний"	0,27		28	Біля універсаму "Фестивальний"	0,27	
29	По вул. Ніколаєва, 7	0,72		29	По вул. Ніколаєва, 7	0,72	
30	По вул. Ніколаєва, 11	0,24		30	По вул. Ніколаєва, 11	0,24	
31	***Разом:***	***19,58***		31	вздовж будинків по вул. Арх. Ніколаєва №№ 11,13,15, вул. Оноре де Бальзака №№ 14, 16, 16А, 18, 20, 24, просп. Володимира Маяковського №№ 21В, 21Г	1,2	
					Разом:	***20,78***	

Депутат Київської міської ради В. Онуфрійчук

ВИКОНАВЧИЙ ОРГАН КИЇВСЬКОЇ МІСЬКОЇ РАДИ
(КИЇВСЬКА МІСЬКА ДЕРЖАВНА АДМІНІСТРАЦІЯ)

ДЕПАРТАМЕНТ ЗЕМЕЛЬНИХ РЕСУРСІВ

вул. Хрещатик, 32-а, м. Київ, 01601, тел. (044) 279-58-72, ф. (044) 288-07-57,
КБУ"Контактний центр міста Києва"(044) 15-51, E-mail: dzr@kievcity.gov.ua Код ЄДРПОУ 26199097

04.12.2017 № 057023-21866
на № 08/279/08/075-083 від 22.11.2017

Депутатові
Київської міської ради
Онуфрійчуку В.М.
вул. Хрещатик, 36 , м. Київ

Шановний Вадиме Михайловичу!

Департаментом земельних ресурсів виконавчого органу Київської міської ради (Київської міської державної адміністрації) розглянуто Ваше депутатське звернення від 22.11.2017 № 08/279/08/075-083 про надання інформації та витяг з міського земельного кадастру щодо земельної ділянки, яка розташована вздовж будинків на вул. Архітектора Ніколаєва, 11,13,15, вул. Оноре де Бальзака, 14, 16, 16а, 18, 20, 24 та просп. Володимира Маяковського, 21в, 21г у Деснянському районі м.Києва (згідно схеми) для підготовки проекту рішення Київської міської ради щодо надання їй статусу скверу.

Повідомляємо, що відповідно до бази даних міського земельного кадастру вказана земельна ділянка частково обліковується як землі, не надані у власність чи користування (обліковий код 62:003:0086) та за Державним комунальним підприємством "Житлоремфонд" (обліковий код 62:028:0019) на підставі технічних звітів по встановленню зовнішніх меж землекористувань.

За поданням Департаменту земельних ресурсів Київська міська рада не приймала рішень щодо передачі будь-якій фізичній чи юридичній особі зазначеної земельної ділянки у власність чи користування. Інформація щодо державної реєстрації у Державному земельному кадастрі та державної реєстрації речових прав на них у міському земельному кадастрі відсутня.

Зважаючи на викладене, Департамент земельних ресурсів не заперечує проти розгляду питання надання статусу скверу земельній ділянці площею 1,2 га за вказаною адресою (згідно схеми) за умови погодження цього питання з мешканцями прилеглих будинків.

Додаток на 2 арк.

З повагою
Директор О.Поліщук

О.Пшенишний
2797119

на вх. № 057/18507

38.

КИЇВСЬКА МІСЬКА РАДА

СЕКРЕТАРІАТ

УПРАВЛІННЯ ПРАВОВОГО ЗАБЕЗПЕЧЕННЯ ДІЯЛЬНОСТІ КИЇВСЬКОЇ МІСЬКОЇ РАДИ

01044, м. Київ, вул. Хрещатик, 36, каб. 921 *тел.: (044) 202-70-90*

23.06.18 № 08/230-1258
на № _____ від _____

Голові постійної комісії Київської міської ради з питань екологічної політики
Яловому К.В

Правовий висновок
до проекту рішення Київської міської ради "Про надання статусу скверу земельній ділянці площею 0,1105 га (кадастровий номер 8000000000:88:055:0007), що розташована на перетині вул. Олеся Гончара та вул. Богдана Хмельницького у Шевченківському районі м. Києва"

Управління правового забезпечення діяльності Київської міської ради опрацювало поданий проект рішення та зазначає таке.

Проектом рішення передбачається надати статус скверу земельній ділянці 0,1105 га (кадастровий номер 8000000000:88:055:0007), що розташована на перетині вул. Олеся Гончара та вул. Богдана Хмельницького у Шевченківському районі м. Києва, яка відповідно до Програми комплексного розвитку зеленої зони м. Києва до 2010 року та концепції формування зелених насаджень в центральній частині міста, затверджених рішенням Київської міської ради від 19.07.2005 № 806/3381 (зі змінами), відноситься до скверів Шевченківського району м. Києва – «Сквер імені Зої Космодем'янської», що підтверджується також листом Управління ландшафтної архітектури, комплексного благоустрою департаменту містобудування та архітектури виконавчого органу Київської міської ради (Київської міської державної адміністрації) від 14.02.2018 №055-2090.

З огляду на зазначене виникає питання щодо доцільності норми пункту 1 проекту рішення, оскільки питання віднесення земельної ділянки з кадастровим номером 8000000000:88:055:0007 до скверів міста Києва вже вирішено.

Пунктом 1 проекту рішення передбачається надати статус скверу земельній ділянці з кадастровим номером 8000000000:88:055:0007.

Враховуючи, що земельна ділянка має кадастровий номер вона вже є сформованою.

Згідно з інформацією Публічної кадастрової карти України щодо земельної ділянки з кадастровим номером 8000000000:88:055:0007 зазначено цільове призначення: громадських та релігійних організацій.

Відповідно до вимог Земельного кодексу України зміна цільового призначення земельних ділянок здійснюється за проектами землеустрою щодо їх відведення.

На земельній ділянці, яка за цільовим призначенням не належить до земель рекреаційного призначення, не можна облаштувати сквер без попереднього розроблення та затвердження проекту землеустрою щодо зміни категорії цільового призначення цієї земельної ділянки.

Також у підпункті 2.2 пункту 2 проекту рішення слова "з дня набуття чинності" слід замінити словами "з дня набрання чинності", оскільки згідно з нормами Закону України "Про місцеве самоврядування в Україні" акти органів місцевого самоврядування набирають чинності. Набуває чинності виключно Конституція України (стаття 160 Конституції України).

З огляду на вищенаведене, управління правового забезпечення діяльності Київської міської ради повертає проект рішення без погодження.

Начальник управління В.В. Слончак

08/231- 681/ПР
26.02.2018

КИЇВСЬКА МІСЬКА РАДА

VI СЕСІЯ VIII СКЛИКАННЯ

РІШЕННЯ

_____№_____

Проект

Про надання статусу скверу земельній ділянці площею 0,1105 га (кадастровий номер 8000000000:88:055:0007), що розташована на перетині вул. Олеся Гончара та вул. Богдана Хмельницького у Шевченківському районі м. Києва

Відповідно до статті 19 Конституції України, статтей 9, 93 Земельного кодексу України, пунктів 34, 37 частини 1 статті 26 Закону України «Про місцеве самоврядування в Україні», статтей 1, 10, 12, 13 Закону України «Про благоустрій населених пунктів», Наказу Міністерства будівництва, архітектури та житлово-комунального господарства України «Про затвердження Правил утримання зелених насаджень у населених пунктах України» від 10.04.2006 року № 105, з метою раціонального використання земель та впорядкування територій м. Києва, Київська міська рада

ВИРІШИЛА:

1. Надати статус скверу земельній ділянці площею 0,1105 га (кадастровий номер 8000000000:88:055:0007), що розташована на перетині вул. Олеся Гончара та вул. Богдана Хмельницького у Шевченківському районі м. Києва та відповідно до Програми розвитку зеленої зони м. Києва, затвердженої рішенням Київської міської ради від 19 липня 2005 року № 806/3381: Таблиця 2 «Озеленені території загального користування, що відповідають типологічним ознакам та планувальним вимогам»

Шевченківського району, сквери пункт 32, має назву «Сквер імені Зої Космодем'янської».

2. Київському комунальному об'єднанню зеленого будівництва та експлуатації зелених насаджень міста «Київзеленбуд» в установленому порядку:

2.1. Здійснити організаційно-правові заходи щодо оформлення права постійного користування земельною ділянкою, визначеною пунктом 1 цього рішення.

2.2. У місячний термін, з дня набуття чинності рішення про надання земельної ділянки у користування, вжити заходів щодо державної реєстрації права користування на земельну ділянку, визначену пунктом 1 цього рішення.

2.3. Здійснити розрахунок нормативного обсягу річного фінансування на догляд та утримання зелених насаджень на земельній ділянці, зазначеній в пункті 1 цього рішення.

3. Виконавчому органу Київської міської ради (Київській міській державній адміністрації) вирішити в установленому порядку питання фінансування заходів, передбачених пунктом 2 цього рішення.

4. Це рішення офіційно оприлюднити в газеті Київської міської ради «Хрещатик».

5. Контроль за виконанням цього рішення покласти на постійну комісію Київської міської ради з питань екологічної політики.

Київський міський голова **В. Кличко**

ПОДАННЯ

Депутат Київської міської ради,
член депутатської фракції
«Об'єднання «Самопоміч»
у Київській міській раді — О. Балицька

ПОГОДЖЕНО:

11.04.2018
Голова постійної комісії Київської
міської ради з питань екологічної
політики — К. Яловий

Секретар постійної комісії Київської
міської ради з питань екологічної
політики — О. Новіков

Голова постійної комісії Київської
Міської ради з питань бюджету та
соціально-економічного розвитку — А. Странніков

Секретар постійної комісії Київської
Міської ради з питань бюджету та
соціально-економічного розвитку — Г. Ясинський

12.05.2018
Голова постійної комісії Київської
міської ради з питань містобудування,
архітектури та землекористування — О. Міщенко

Секретар постійної комісії Київської
міської ради з питань містобудування,
архітектури та землекористування — І. Картавий

Начальник управління правового
забезпечення діяльності Київської
міської ради — В. Слончак

Правовий висновок
від 23.05.2018 № 08/230-1258

ПОЯСНЮВАЛЬНА ЗАПИСКА
до проекту рішення Київської міської ради
«Про надання статусу скверу земельній ділянці площею 0,1105 га (кадастровий номер 8000000000:88:055:0007), що розташована на перетині вул. Олеся Гончара та вул. Богдана Хмельницького у Шевченківському районі м. Києва»

1. Обґрунтування прийняття рішення

Проект рішення підготовлено у зв'язку з численними зверненнями мешканців міста Києва, громадських організацій щодо необхідності збереження скверу імені Зої Космодем'янської, з метою приведення у відповідність до містобудівної документації впорядкування зазначеної території.

Зазначена територія сформована в одну земельну ділянку, що знаходиться на перетині вул. Олеся Гончара та вул. Богдана Хмельницького у Шевченківському районі м. Києва. Відповідно до інформації з Державного земельного кадастру земельна ділянка має визначені межі, площу, що становить 0,1105 га, присвоєний кадастровий номер: 8000000000:88:055:0007. Цільове призначення земельної ділянки: громадських та релігійних організацій.

Зазначена земельна ділянка, відповідно до Програми розвитку зеленої зони м. Києва, затвердженої рішенням Київської міської ради від 19 липня 2005 року № 806/3381, Додатку Таблиця 2 «Озеленені території загального користування м. Києва, що відповідають типологічним ознакам та планувальним вимогам» Шевченківського району, сквери, пункт 32 «Сквер імені Зої Космодем'янської».

Відповідно до Генерального плану м. Києва (чинного) земельна ділянка відноситься до територій зелених насаджень загального користування. Разом з тим, зазначене зафіксовано в проекті Генерального плану м. Києва та його приміської зони до 2025 року.

Використання зазначеної земельної ділянки для інших потреб не відповідає вимогам містобудівної документації та законодавства України.

2. Мета і завдання прийняття рішення

Метою прийняття рішення реалізація ініціативи представників територіальної громади міста Києва, врегулювання земельних відносин та раціоне використання земельних ресурсів, шляхом надання статусу скверу земельній ділянці площею 0,1105 га (кадастровий номер: 8000000000:88:055:0007), що знаходиться на перетині вул. Олеся Гончара та вул. Богдана Хмельницького у Шевченківському районі м. Києва.

3. Загальна характеристика та основні положення проекту рішення

Проект рішення складається із п'яти пунктів, якими передбачено:

1. Надати статус скверу земельній ділянці площею 0,1105 га (кадастровий номер 8000000000:88:055:0007), що розташована на перетині вул. Олеся Гончара та вул. Богдана Хмельницького у Шевченківському районі м. Києва та відповідно до Програми розвитку зеленої зони м. Києва, затвердженої рішенням Київської міської

ради від 19 липня 2005 року № 806/3381: Таблиця 2 «Озеленені території загального користування, що відповідають типологічним ознакам та планувальним вимогам» Шевченківського району, сквери пункт 32, має назву «Сквер імені Зої Космодем'янської».

2. Київському комунальному об'єднанню зеленого будівництва та експлуатації зелених насаджень міста «Київзеленбуд» в установленому порядку:

2.1. Здійснити організаційно-правові заходи щодо оформлення права постійного користування земельною ділянкою, визначеною пунктом 1 цього рішення.

2.2. У місячний термін, з дня набуття чинності рішення про надання земельної ділянки у користування, вжити заходів щодо державної реєстрації права користування на земельну ділянку, визначену пунктом 1 цього рішення.

2.3. Здійснити розрахунок нормативного обсягу річного фінансування на догляд та утримання зелених насаджень на земельній ділянці, зазначеній в пункті 1 цього рішення.

3. Виконавчому органу Київської міської ради (Київській міській державній адміністрації) вирішити в установленому порядку питання фінансування заходів, передбачених пунктом 2 цього рішення.

4. Це рішення офіційно оприлюднити в газеті Київської міської ради «Хрещатик».

5. Контроль за виконанням цього рішення покласти на постійну комісію Київської міської ради з питань екологічної політики.

4. Стан нормативно-правової бази у даній сфері правового регулювання

Відповідно до статті 19 Конституції України, статтей 9, 93 Земельного кодексу України, пунктів 34, 37 частини 1 статті 26 Закону України «Про місцеве самоврядування в Україні», статтей 1, 10, 12, 13 Закону України «Про благоустрій населених пунктів», Наказу Міністерства будівництва, архітектури та житлово-комунального господарства України «Про затвердження Правил утримання зелених насаджень у населених пунктах України» від 10.04.2006 року № 105.

5. Фінансово-економічне обґрунтування

Реалізація запропонованого проекту рішення здійснюється в межах бюджетного фінансування Київського комунального об'єднання зеленого будівництва та експлуатації зелених насаджень міста «Київзеленбуд».

6. Прогноз соціально-економічних та інших наслідків прийняття рішення

В результаті прийняття проекту рішення буде реалізовано ініціативу представників територіальної громади міста Києва, врегулювано питання раціонального використання земельних ресурсів.

7. Суб'єкт подання проекту рішення

Суб'єктом подання проекту рішення та доповідачем на пленарному засіданні Київської міської ради є депутат Київської міської ради Балицька Ольга Станіславівна.

Депутат Київської міської ради,
член депутатської фракції
«Об'єднання «Самопоміч»
у Київській міській раді **О. Балицька**

ВИКОНАВЧИЙ ОРГАН КИЇВСЬКОЇ МІСЬКОЇ РАДИ
(КИЇВСЬКОЇ МІСЬКОЇ ДЕРЖАВНОЇ АДМІНІСТРАЦІЇ)
ДЕПАРТАМЕНТ МІСТОБУДУВАННЯ ТА АРХІТЕКТУРИ

УПРАВЛІННЯ ЛАНДШАФТНОЇ АРХІТЕКТУРИ, КОМПЛЕКСНОГО БЛАГОУСТРОЮ

01001, Київ-1, вул. Хрещатик, 32 тел./факс (044) 278 80 65

14.02.18 № 055-2090

Депутатові Київської міської ради
VIII скликання
Балицькій О. С.

На вх. №09/ДЗ-55 від 09.02.18

Шановна Ольго Станіславівно!

У Департаменті містобудування та архітектури виконавчого органу Київсько міської ради (Київської міської державної адміністрації) (далі – Департамент опрацьовані питання зазначені у Вашому депутатському зверненні (від 02.02.201 № 08/279/08/005-969) стосовно земельної ділянки на перетині вулиць Олеся Гончар та Богдана Хмельницького у Шевченківському р-ні (кадастровий номе 8000000000:88:055:0007), в межах компетенції повідомляємо наступне.

Згаданий об'єкт зеленого господарства Шевченківського р-ну внесено д переліку об'єктів Програми розвитку зеленої зони м. Києва (затверджено Київсько міської ради від 19.07.2005 року № 806/3381, з внесенням змін і доповнень з останні роки, у додатку таблиця 2 «Озеленені території загального користуванн м. Києва, що відповідають типологічним ознакам та планувальним вимогам Шевченківського р-ну сквери п. 32 «Сквер імені Зої Космодем'янської») т зафіксовано в проекті Генерального плану розвитку м. Києва та його примісько зони до 2025 року, з яким можливо ознайомитись на офіційному сайті Департаменту (https://drive.google.com/file/d/0BxbGBoNdb1j6UWRkR2liejF2MzQ/view).

Також за Вашим запитом надаємо витяг з містобудівного кадастру міста Києв зазначеної території за чинною містобудівною документацією (додається), з цієк інформацією можливо ознайомитися на http://mkk.kga.gov.ua/.

Однак зауважуємо, на жаль на сьогодні в місті Києві більшість об'єкті зеленого господарства досі не мають проектів землеустрою, які в подальшому повинні пройти реєстрацію в державному земельному кадастрі. Відповідальність відповідно до чинного законодавства покладено на балансоутримувача об'єктів, в даному випадку на Комунальне підприємство по утриманню зелених насаджень Шевченківського району (адреса: 03113, м. Київ, проспект Перемоги, 82-А, телефон приймальні (044) 455-64-55).

З повагою
Заступник начальника О. Горбач

Линник 278 80 65

КИЇВМІСТОБУДУВАННЯ
ВИКОНАВЧИЙ ОРГАН КИЇВСЬКОЇ МІСЬКОЇ РАДИ (КИЇВСЬКА МІСЬКА ДЕРЖАВНА АДМІНІСТРАЦІЯ)
ДЕПАРТАМЕНТ МІСТОБУДУВАННЯ ТА АРХІТЕКТУРИ
01001, м. Київ-1, вул. Хрещатик, 32, тел.: (044) 278 19 85, тел./факс: 279 41 67, http://www.kga.gov.ua

ВИТЯГ З МІСТОБУДІВНОГО КАДАСТРУ

№ _____

ФРАГМЕНТ СХЕМИ ФУНКЦІОНАЛЬНОГО ЗОНУВАННЯ ТЕРИТОРІЇ ЗА ЧИННОЮ МІСТОБУДІВНОЮ ДОКУМЕНТАЦІЄЮ

М 1:2



Умовні позначення

Функціональне призначення за чинною містобудівною документацією

Території громадських будівель та споруд (існуючі)

ФРАГМЕНТ СХЕМИ ПЛАНУВАЛЬНИХ ОБМЕЖЕНЬ

М 1:2 000

Межі історико-культурних заповідників і зон охорони пам'яток історії та культури встановлені розпорядженням КМДА від 17.05.2002 № 979, зона охоронюваного ландшафту - розпорядженням КМДА від 25.12.2007 № 1714, історичний ареал - історико-архітектурним опорним планом в складі чинного Генерального плану міста Києва

Умовні позначення

- Зсувонебезпечні території
- Зона обмеженого використання території від аеропортів
- Межі історичних ареалів
- Зона регулювання забудови другої категорії
- Зона регулювання забудови третьої категорії

Будівлі, які мають історико-культурну цінність

Тип пам'ятки

- Історії
- Архітектури
- Архітектури та містобудування
- Архітектури, містобудування та історії

Замовник: Депутат КМР Балицька О. С.

Адреса: перетин вул. О. Гончара та вул. Б. Хмельницького, Шевченківський район

Замовлення № 0025749 12.02.2018

МІАС ЗМД МКК

Виконавець: Єфремова О. Г.

Заступник начальника служби МК: Мішустіна О.П.

161271

39.

08/231-2186/ПР
06.07.2018

КИЇВСЬКА МІСЬКА РАДА

VI сесія VIII скликання

РІШЕННЯ

_____№_____ ПРОЕКТ

Про оголошення природної території
ландшафтним заказником місцевого
значення «Зелене озеро»

Відповідно до пункту 37 частини першої статті 26 Закону України «Про місцеве самоврядування в Україні», пункту «і» частини першої статті 15 Закону України «Про охорону навколишнього природного середовища», статей 25, 51–53 Закону України «Про природно-заповідний фонд України», розглянувши клопотання Благодійної організації «Благодійний фонд Дніпровського району м. Києва «Київський еколого-культурний центр» від 25 травня 2018 року № 65, з метою збереження цінного ландшафту заплави річки Сирець, Київська міська рада

ВИРІШИЛА:

1. Оголосити ландшафтним заказником місцевого значення «Зелене озеро» природну територію заплави річки Сирець у Подільському районі м. Києва орієнтовною площею 6,6 га без вилучення земель у землекористувача, згідно з додатком.
2. Комунальному підприємству виконавчого органу Київської міської ради (Київської міської державної адміністрації) по охороні, утриманню та експлуатації земель водного фонду м. Києва «Плесо» забезпечити охорону об'єкта, зазначеного в пункті 1 цього рішення, з оформленням охоронного зобов'язання щодо забезпечення режиму охорони та збереження цього об'єкту.
3. Контроль за виконанням цього рішення покласти на постійну комісію Київської міської ради з питань екологічної політики.

Київський міський голова В. Кличко

ПОДАННЯ:

Депутат Київської міської ради К. Яловий

ПОГОДЖЕНО:

Постійна комісія Київської міської ради
з питань екологічної політики

Голова К. Яловий

Секретар О. Новіков

Постійна комісія Київської міської ради
з питань містобудування, архітектури та
землекористування

Голова О. Міщенко

Секретар І. Картавий

Начальник управління правового забезпечення
діяльності Київської міської ради В. Слончак

Додаток
до рішення Київської міської ради
_____№_____

Природна територія, яка оголошується ландшафтним заказником місцевого значення «Зелене озеро»

Адреса ділянки	Код ділянки в міському земельному кадастрі	Площа (кв.м.)	Землекористувач	Коротка характеристика території
Вулиця Сирецька	85:242:0011, 85:242:0069,	66971,85	Комунальне підприємство «Київпастранс»	Природна територія представлена водоймою та прибережною смугою заплави річки Сирець, на якій виявлено рідкісні види тварин та рослин, занесених до Червоної книги України

Київський міський голова В. Кличко

ПОЯСНЮВАЛЬНА ЗАПИСКА
до проекту рішення Київської міської ради «Про оголошення природної території ландшафтним заказником місцевого значення «Зелене озеро»

1. Обґрунтування прийняття рішення

Запропонований проект рішення передбачає оголосити ландшафтним заказником місцевого значення «Зелене озеро» природну територію на вул. Сирецькій в Подільському районі м. Києва в межах заплави р. Сирець орієнтовною площею 6,6 га.

Зазначена територія частково входить до охоронної зони тролейбусно-ремонтного експлуатаційного депо № 4 КП «Київпастранс», а також представлена пустирем навколо озера та обліковується як землі не надані у власність чи користування.

Зважаючи на значну віддаленість від щільної міської забудови та ізольованістю, на території пропонованого заказника вдалося створити необхідні умови для існування популяції кажанів, які охороняються Червоною книгою України, лисок та водяних курочок, що підлягають охороні згідно з Бернською конвенцією про охорону дикої флори та фауни і природних середовищ існування в Європі.

Озеро зберегло натуральний гідрорежим. Його береги вкриті природною водною рослинністю, зокрема водною папороттю – сальвінією плавучою, внесеною до Червоної книги України.

У зв'язку з прогресуючою трансформацією річкових долин біотопи натуральних евтрофічних озер та стариць охороняються Оселищною директивою ЄС « Про збереження природних оселищ та видів природної фауни і флори» (92/43/ЄЕС, 1992).

Враховуючи специфіку охорони водного об'єкта та земель водного фонду, проектом рішення передбачається передати ландшафтний заказник місцевого значення «Зелене озеро» під охорону комунальному підприємству виконавчого органу Київської міської ради (Київської міської державної адміністрації) по охороні, утриманню та експлуатації земель водного фонду м. Києва «Плесо» .

Проект створення ландшафтного заказника місцевого значення «Зелене озеро» розроблено науковцями Благодійної організації «Благодійний фонд Дніпровського району м. Києва «Київський еколого-культурний центр» та визначено основні заходи з охорони природних комплексів, які беруться під охорону на території проектованого об'єкту природно-заповідного фонду.

Зазначений проект створення заказника отримав погодження комунального підприємства «Київпастранс» (лист від 14.06.2018 № 053/01/1960) та попереднє схвалення Управління екології та природних ресурсів виконавчого органу Київської міської ради (Київської міської державної адміністрації) (лист від 15.06.2018 № 077-2542).

2. Мета і завдання прийняття рішення

Проект рішення передбачає оголосити природну територію ландшафтним заказником місцевого значення «Зелене озеро» (згідно з додатком) з метою збереження цінного ландшафту заплави річки Сирець.

3. Загальна характеристика і основні положення рішення

Проектом рішення передбачається передати ландшафтний заказник місцевого значення «Зелене озеро» під охорону комунальному підприємству виконавчого органу Київської міської ради (Київської міської державної адміністрації) по охороні, утриманню та експлуатації земель водного фонду м. Києва «Плесо» .

4. Стан нормативно-правової бази у даній сфері правового регулювання

Закон України «Про місцеве самоврядування в Україні», Закон України «Про охорону навколишнього природного середовища», Закон України «Про природно-заповідний фонд України».

5.Фінансово-економічне обґрунтування

Реалізація даного проекту рішення не потребує залучення коштів з бюджету міста.

6. Прогноз результатів.

Прийняття даного рішення сприятиме покращенню стану довкілля м. Києва та забезпечить умови для збереження цінних природних комплексів заплавних ландшафтів.

Суб'єктом подання даного проекту рішення та доповідачем на пленарному засіданні сесії Київської міської ради є депутат Київської міської ради Яловий Костянтин Володимирович.

Депутат Київської міської ради К. Яловий

ВИКОНАВЧИЙ ОРГАН КИЇВСЬКОЇ МІСЬКОЇ РАДИ
(КИЇВСЬКА МІСЬКА ДЕРЖАВНА АДМІНІСТРАЦІЯ)
КОМУНАЛЬНЕ ПІДПРИЄМСТВО
КИЇВПАСТРАНС

04070, м. Київ, Набережне шосе, 2, тел. (044) 254-65-03, факс (044) 279-52-31
р/р 26009300233236 у ТВБВ № 10026/0104 філії –ГУ по м. Києву та Київській обл. АТ "Ощадбанк" м. Києва,
МФО 322669, код ЄДРПОУ 31725604, телефон «гарячої лінії» (044) 528-30-11

«14» 06. 2018 № 053/01/1960

Депутату
Київської міської ради
Яловому К.В.

Шановний Костянтине Володимировичу!

КП «Київпастранс» розглянуто Ваше звернення від 30.05.2018 № 08/279/114-1807 щодо можливості створення ландшафтного заказника «Зелене озеро» в межах земельної ділянки заплавної частини р. Сирець на вул. Сирецькій, 25.

За результатами розгляду повідомляємо, що КП «Київпастранс» не заперечує та підтримує створення вищезазначеного ландшафтного заказника.

Разом із тим повідомляємо, що земельна ділянка, на якій знаходиться озеро, розташована в ізольованому та важкодоступному для відвідувачів місці. Єдиний шлях до озера пролягає через місцевий гаражний кооператив. Будь-якого будівництва, меліорації або обрубки лісу на зазначеній земельній ділянці немає.

З повагою

В.о. генерального директора С. Литвинов

Грицик В.П.
254-65-20

ВИКОНАВЧИЙ ОРГАН КИЇВСЬКОЇ МІСЬКОЇ РАДИ
(КИЇВСЬКА МІСЬКА ДЕРЖАВНА АДМІНІСТРАЦІЯ)
УПРАВЛІННЯ ЕКОЛОГІЇ ТА ПРИРОДНИХ РЕСУРСІВ
вул. Турівська, 28, м. Київ, 04080, тел./факс (044) 425-41-94, e-mail:ecodep@kmda.gov.ua Код ЄДРПОУ 41819431

15.06.2018 № 077-2592

на № _____ від _____

Депутатові Київської міської ради
Яловому К. В.
вул. Салютна, 4-А, м. Київ, 04111

Про схвалення клопотання

Шановний Костянтине Володимировичу!

В Управлінні екології та природних ресурсів виконавчого органу Київської міської ради (Київської міської державної адміністрації) опрацьовано Ваше депутатське звернення від 30.05.2018 № 08/279/114-1805 щодо схвалення клопотання директора Київського еколого-культурного центру В. Борейка від 25.05.2018 № 65 стосовно створення ландшафтного заказника місцевого значення «Зелене озеро» в межах земельної ділянки заплавної частини р. Сирець та в межах компетенції повідомляємо.

Управління екології та природних ресурсів виконавчого органу Київської міської ради (Київської міської державної адміністрації) схвалює зазначене клопотання за умови дотримання вимог земельного законодавства та положень ст.ст. 52-53 Закону України «Про природно-заповідний фонд України».

З повагою

Виконувач обов'язків начальника А. Мальований

Король 425 41 94

КОМУНАЛЬНЕ ПІДПРИЄМСТВО
ВИКОНАВЧОГО ОРГАНУ КИЇВСЬКОЇ МІСЬКОЇ РАДИ
(КИЇВСЬКОЇ МІСЬКОЇ ДЕРЖАВНОЇ АДМІНІСТРАЦІЇ)
ПО ОХОРОНІ, УТРИМАННЮ ТА ЕКСПЛУАТАЦІЇ ЗЕМЕЛЬ ВОДНОГО ФОНДУ М. КИЄВА«ПЛЕСО»

вул. Микільсько-Слобідська, 7, м. Київ. 02660, тел. (044) 541-18-11, факс 541-18-11. Call-центр (044) 15-51
E-mail:EUpleso@i.ua Код ЄДРПОУ 23505151

07.06.18 № 2361
На № 05/279/114-1806 від 30.05.2018 р.

Депутату Київської міської ради
Яловому К.В.

Шановний Костянтине Володимировичу!

На Ваше звернення щодо створення заказника місцевого значення «Зелене озеро», повідомляємо наступне.

За наявною інформацією ділянку заплавної частини р. Сирець по вул. Сирецька 25 надано у власність чи користування КП «Київпастранс».

В цілому КП «Плесо» не заперечує проти створення заказника місцевого значення «Зелене озеро» на вказаній території.

З повагою

В.о. генерального директора Юсипенко О.М.

40.

08/231-1989/ПР
11.06.2018

КИЇВСЬКА МІСЬКА РАДА

VI сесія VIII скликання

РІШЕННЯ

ПРОЕКТ

_____№_____

Про оголошення природної території ландшафтним заказником місцевого значення «Золотий ліс Пуща-Водиці»

Відповідно до пункту 37 частини першої статті 26 Закону України «Про місцеве самоврядування в Україні», пункту «і» частини першої статті 15 Закону України «Про охорону навколишнього природного середовища», статей 25, 51 – 53 Закону України «Про природно-заповідний фонд України», розглянувши клопотання Благодійної організації «Благодійний фонд Дніпровського району м. Києва «Київський еколого-культурний центр» (лист від 04 січня 2018 року № 48/4), з метою збереження ландшафтного та біологічного різноманіття унікальних природних комплексів міських лісів, Київська міська рада

ВИРІШИЛА:

1. Оголосити природну територію ландшафтним заказником місцевого значення «Золотий ліс Пуща-Водиці», згідно з додатком.

2. Комунальному підприємству «Святошинське лісопаркове господарство» забезпечити охорону зазначеного у додатку об'єкта з оформленням охоронного зобов'язання щодо забезпечення режиму охорони та збереження цього об'єкту.

3. Взяти до відома, що відповідно до статті 25 Закону України «Про природно-заповідний фонд України» оголошення зазначеної території природно-заповідного фонду ландшафтним заказником місцевого значення проводиться без вилучення земельної ділянки у її власників або користувачів.

4. Контроль за виконанням цього рішення покласти на постійну комісію Київської міської ради з питань екологічної політики.

Київський міський голова В. Кличко

ПОДАННЯ:
Заступник голови Київської
міської державної адміністрації — П. Пантелеєв

Виконувач обов'язків начальника
Управління екології та природних ресурсів — А. Мальований

Виконувач обов'язків завідувача
сектору правового забезпечення
Управління екології та природних ресурсів — Н. Корольова

ПОГОДЖЕНО:
Перший заступник голови Київської
міської державної адміністрації — М. Поворозник

Директор Департаменту земельних
ресурсів — О. Поліщук

Заступник керівника апарату –
начальник юридичного управління — Л. Верес

Виконувач обов'язків керівника апарату — Л. Верес

Постійна комісія Київської міської ради
з питань екологічної політики

Голова — К. Яловий

Секретар — О. Новіков

Постійна комісія Київської міської ради
з питань містобудування, архітектури та
землекористування

Голова — О. Міщенко

Секретар — І. Картавий

Начальник управління правового забезпечення
діяльності Київської міської ради — В. Слончак

Додаток
до рішення Київської міської ради
_____№_____

Перелік природних об'єктів, які оголошуються ландшафтними заказниками місцевого значення

п/п	Назва	Місце розташування об'єкта	Власники або користувачі природних об'єктів	Коротка характеристика об'єктів
1.	Ландшафтний заказник місцевого значення «Золотий ліс Пуща-Водиці»	Межигірське лісництво: кв.кв.2 (всі виділи, крім 37), 26, 27, 28, 29, 45, 46 (всі виділи, крім 11), 47, 48, 49, 50, 64, 65, 66, 67, 68, 69, 82, 83, 85, 86, 87, 94, 95, 96, 97, 98, 103, 104, 105, 106 Пуша-Водицьке лісництво: 1, 6, 7, 8, 17, 18, 19, 30, 31, 32, 33, 34, 35, 36, 37, 48, 49, 50, 51, 52, 53, 54, 55, 65, 66, 67, 68, 69, 70, 71, 72, 83, 84, 85, 86, 87, 88, 89, 97, 98, 99, 100, 101, 102, 103, 104, 105, 106, 116, 117, 118, 119, 120, 121, 122, 123, 124, 125, 126, 127, 128, 129, 130	Комунальне підприємство «Святошинське лісопаркове господарство»	Природна територія представлена цінними сосново-дубовими лісами з розвинутим трав'яним покривом та значним рекреаційним потенціалом

Київський міський голова В. Кличко

ПОЯСНЮВАЛЬНА ЗАПИСКА
до проекту рішення Київської міської ради
«Про оголошення природної території ландшафтним заказником місцевого значення «Золотий ліс Пуща-Водиці»

1. Обґрунтування необхідності видання рішення.

Запропонований проект рішення передбачає оголосити ландшафтним заказником місцевого значення «Золотий ліс Пуща-Водиці» природну територію в межах Пуща-Водицького та Межигірського лісництв комунального підприємства «Святошинське лісопаркове господарство» площею 2103 га. Прийняття даного рішення забезпечить належні умови для збереження природних комплексів міських лісів Пуща-Водиці, що є унікальною екосистемою українського Полісся.

У клопотанні Благодійної організації «Благодійний фонд Дніпровського району м. Києва «Київський еколого-культурний центр» від 04 січня 2018 року № 48/4 надано наукове обґрунтування необхідності оголошення ландшафтного заказника місцевого значення «Золотий ліс Пуща-Водиці» та відповідно до частини другої статті 51 Закону України «Про природно-заповідний фонд України» зазначено інформацію про природоохоронну, рекреаційну цінність природних комплексів та об'єктів, що пропонуються для заповідання, відомості про місцезнаходження, розміри та характер використання.

Територія міських лісів, які пропонуються для заповідання, представляє собою частину Поліської низовини, що має хвилястий рельєф, де збереглися цінні льодовикові форми – пагорби та дюни. Заказник утворюють рослинні угрупування соснового, мішаного та подекуди листяного лісу, до флори якого увійшло близько 300 видів вищих рослин. Серед лісових насаджень зустрічаються сон широколистий, сон чорніючий, гроняка багатороздільна, коручка чемерникова, лілія лісова, що занесені до Червоної книги України, а також рівноплідник рутцелистий, козелець низький, конвалія травнева, плаун булавовидний, що охороняються згідно з рішенням Київської міської ради від 29 червня 2000 року № 219/940 «Про затвердження переліку рослин, які підлягають охороні на території м. Києва».

Значною за своїм видовим складом є також фауна запропонованого заказника. На запропонованій для заповідання території науковцями виявлено реліктовий вид льодничника Вествуда, 6 видів червонокнижних метеликів, комах (стафілін волохатий, жук-олень, красотіл пахучий та ін.), кажанів, 5 видів дятлів, змія мідянка та місця гніздування рідкісних хижих птахів (сіра сова, яструб великий, підсоколик малий) тощо.

Крім того, Пуща-Водиця має велике рекреаційне значення як курортна територія. Саме завдяки унікальній екосистемі мішаних лісів створюється сприятливі умови для рекреації та оздоровлення киян та гостей столиці.

У доданих до проекту рішення документах міститься погодження балансоутримувача земельної ділянки, на якій пропонується створити об'єкт

природно-заповідного фонду, комунального підприємства «Святошинське лісопаркове господарств» від 11 квітня 2018 року № 064/239-226.

Відповідно до постанови Кабінету Міністрів України від 13 березня 2013 року № 159 «Про ліквідацію територіальних органів Міністерства охорони навколишнього природного середовища України» територіальні органи Міністерства охорони навколишнього природного середовища, які повинні були попередньо розглядати клопотання про створення об'єктів природно-заповідного фонду місцевого значення, а також готувати проекти їх створення, ліквідовано, правонаступника в установленому порядку не визначено.

Відповідно до пункту 5 частини першої статті 21 Закону України «Про місцеві державні адміністрації», підпункту 3 пункту «а» частини першої статті 33 Закону України «Про місцеве самоврядування в Україні» виконавчий орган Київської міської ради (Київська міська державна адміністрація) має виключне право щодо підготовки і внесення на розгляд Київської міської ради пропозицій щодо прийняття рішень про організацію у столиці територій і об'єктів природно-заповідного фонду місцевого значення.

Проект оголошення природної території ландшафтним заказником місцевого значення «Золотий ліс Пуща-Водиці» розроблено науковцями Благодійної організації «Благодійний фонд Дніпровського району м. Києва «Київський еколого - культурний центр» та визначено основні заходи з охорони природних комплексів, які беруться під охорону на території проектованого об'єкту природно-заповідного фонду.

2. Мета і завдання видання рішення.

Проект рішення передбачає оголосити природну територію ландшафтним заказником місцевого значення «Золотий ліс Пуща-Водиці» (згідно з додатком) з метою збереження ландшафтного та біологічного різноманіття унікальних природних комплексів міських лісів.

3. Правові аспекти.

Закони України «Про місцеве самоврядування в Україні», «Про охорону навколишнього природного середовища», «Про природно-заповідний фонд України».

4. Фінансово-економічне обґрунтування.

Реалізація даного проекту рішення не потребує витрат міського бюджету.

5. Позиція заінтересованих органів.

Проект рішення не стосується інтересів інших органів.

6. Регіональний аспект.

Положення проекту не впливають на регіональний розвиток.

7. Громадське обговорення.

Не потребує громадського обговорення.

8. Прогноз результатів.

Прийняття даного рішення сприятиме оздоровленню довкілля, поліпшенню екологічного і санітарного стану, а також зростанню рекреаційного потенціалу м. Києва.

Суб'єкт подання – виконавчий орган Київської міської ради ради (Київська міська державна адміністрація)- заступник голови Київської міської державної адміністрації Пантелеєв Петро Олександрович.

Доповідач на пленарному засіданні – виконувач обов'язків начальника Управління екології та природних ресурсів виконавчого органу Київської міської ради (Київської міської державної адміністрації) Мальований Андрій Миколайович.

Відповідальний за супровід проекту рішення – виконувач обов'язків завідувача сектору правового забезпечення Управління екології та природних ресурсів виконавчого органу Київської міської ради (Київської міської державної адміністрації) Корольова Наталія Володимирівна (тел. 0983788837).

Заступник голови
Київської міської державної адміністрації П. Пантелеєв

41.

ДЕПУТАТ

КИЇВСЬКОЇ МІСЬКОЇ РАДИ VIII СКЛИКАННЯ

"06" червня 2018 р. № 08/279/08/173-300

Голові Постійної комісії Київської міської ради з питань екологічної політики
Яловому К.В.

Шановний Костянтине Володимировичу!

До мене, як до депутата Київської міської ради, звернулися мешканці Деснянського району міста Києва стосовно земельної ділянки площею 0,15 га (обліковий номер 62:092:0032), прилеглої до будинків №№ 4 та 6-А на вулиці Будищанська.

На вул. Будищанська, 4 розташований Спеціалізований будинок для ветеранів війни та праці, громадян похилого віку та інвалідів, відповідно, понад сотня людей похилого віку та людей з обмеженими фізичними можливостями щоденно потребують прогулянок на свіжому повітрі поруч з будинком, але на даний час вказана земельна ділянка занедбана та непридатна для прогулянок місцевих жителів.

Враховуючи вищевикладене, з метою реалізації права кожного громадянина на безпечне для життя та здоров'я навколишнє середовище, визначеного статтею 50 Конституції України, здійснення належного благоустрою та збереження зелених насаджень у місті Києві прошу розглянути на засіданні постійної комісії Київської міської ради з питань екологічної політики можливість надання статусу скверу земельній ділянці площею 0,15 га (обліковий номер 62:092:0032), проведення КО «Київзеленбуд» відповідних організаційно-правових заходів та подальшого оформлення права постійного користування зазначеною земельною ділянкою в установленому порядку.

Додатки:
на 12 арк. в 1 прим.

З повагою

Депутат Київської міської ради **В. Шарій**

Київська міська рада
07.06.2018 № **08/10148**

Бородань І.В. (050) 927 99 47

ВИКОНАВЧИЙ ОРГАН КИЇВСЬКОЇ МІСЬКОЇ РАДИ
(КИЇВСЬКА МІСЬКА ДЕРЖАВНА АДМІНІСТРАЦІЯ)

ДЕПАРТАМЕНТ ЗЕМЕЛЬНИХ РЕСУРСІВ

вул. Хрещатик, 32-а, м. Київ, 01601, тел. (044) 279-58-72, ф. (044) 288-07-57,
КБУ „Контактний центр міста Києва" (044) 15-51, E-mail: : dzr@kievcity.gov.ua Код ЄДРПОУ 26199097

09 02. 2018 № 057023-2984
на № 08/279/08/173-190 від 06.02.2018

Депутатові Київської міської
Ради VIII скликання
Шарію В.В.
вул. Хрещатик, 36, м. Київ

Шановний Володимире Васильовичу!

У Департаменті земельних ресурсів виконавчого органу Київської міської ради (Київської міської державної адміністрації) розглянуто Ваше звернення від 06.02.2018 № 08/279/08/173-190 про погодження надання статусу скверу земельній ділянці на вул. Будищанській (між будинками № 4 та № 6а) у Деснянському районі м. Києва (згідно схеми).

Повідомляємо, що відповідно до даних міського земельного кадастру земельна ділянка, яка зазначена на схемі, доданій до Вашого звернення, обліковується за комунальним підприємством по утриманню житлового господарства "Житлорембудсервіс" Деснянського району м. Києва (обліковий код 62:092:0032) на підставі технічного звіту по встановленню зовнішніх меж землекористувань.

За поданням Департаменту земельних ресурсів Київська міська рада не приймала рішень щодо передачі будь-якій фізичній чи юридичній особі зазначеної земельної ділянки у власність чи користування. Інформація щодо державної реєстрації у Державному земельному кадастрі та державної реєстрації речових прав на них у міському земельному кадастрі відсутня.

Зважаючи на викладене, Департамент земельних ресурсів не заперечує проти розгляду питання надання статусу скверу земельній ділянці орієнтовною площею 0,15 га на вул. Будищанській (між будинками № 4 та № 6а) у Деснянському районі м. Києва (згідно схеми).

З повагою

Директор О.Поліщук

Пшенишний
279 71 19

КОМУНАЛЬНЕ ПІДПРИЄМСТВО
«КЕРУЮЧА КОМПАНІЯ З ОБСЛУГОВУВАННЯ ЖИТЛОВОГО ФОНДУ ДЕСНЯНСЬКОГО РАЙОНУ М. КИЄВА»

код 39605452 , 02217, м. Київ, вул. М. Закревського, 15, тел. 515-93-74

45-691 08.02.18

Вик. вх. № 276/04 від 06.02.2018 р.

Депутату Київської
міської ради VIII скликання
Шарію В.В.

м. Київ, 01004
вул. Хрещатик,36

Шановний Володимире Васильовичу !

Ваше депутатське звернення №08/279/08/173-191 від 06.02.2018 року щодо погодження розташування скверу на земельній ділянці між будинками №4 та №6-а на вул.Будищанській комунальним підприємством «Керуюча компанія з обслуговування житлового фонду Деснянського району м.Києва» розглянуто.

Інформуємо, що наше підприємство не заперечує щодо розташування скверу на вищевказаній земельній ділянці.

З повагою
Перший заступник директора Л.Мнацаканян

Симонова О.М.
515-93-79

ОРГАН САМООРГАНІЗАЦІЇ НАСЕЛЕННЯ
“КОМІТЕТ МІКРОРАЙОНУ “ПУХІВСЬКИЙ”

02097, КИЇВ-097, вул. МИЛОСЛАВСЬКА, 33-А т. 80676817607 E-mail: tvkz@ukr.net

Вих.№ 04-А від 05.02.2018 р

м.Київ

Депутату Київської міської ради
V111 - скликання
Шарію В.В
Керівник ОСН КМ «Пухвський»
Заграничний Валерій Олексійович

Лист- звернення
Про надання статусу скверу земельній ділянці, розташованій на вул. Будищанській буд. № 6-А у Деснянському районі м. Києва

Шановний Володимире Васильовичу!

Відповідно до статті 19 Земельного кодексу України, пункту 34 частини першої статті 26 Закону України "Про місцеве самоврядування в Україні", статті 7, статей 51 - 53 Закону України "Про природно-заповідний фонд України" та з метою раціонального використання і збереження зелених насаджень, Орган самоорганізації населення Комітет мікрорайону «Пухівський» враховуючи численні звернення громадян, просить надати статус скверу земельній ділянці орієнтовною площею 0,18 га , що розташована між будинками : 4; 6; 6-А , по вулиці Будищанській в Деснянському районі м. Києва. ***Орган самоорганізації населення Комітет мікрорайону «Пухівський» і мешканці прилеглих будинків, які виявили бажання облаштувати сквер на вказаній земельній ділянці впевнені в тому, що прийняття даного рішення сприятиме збереженню рекреаційної зони з її зеленими насадженнями у Деснянському районі та розширить мережу зелених зон у м. Києві.

Додаток:

1. Список жителів додається

Вашу відповідь в електронному вигляді в форматі Microsoft Word чи в вигляді таблиці в форматі Microsoft Excel можете надсилати на електронну скриньку
E-mail: **tvkz@ukr.net**

З повагою, надією на порозуміння і подальшу співпрацю

Керівник ОСН КМ «Пухівський» В.О.Заграничний

Виконавець: Заграничний В.О.
Тел. 0676817607

РОБОЧІ МАТЕРІАЛИ

Витяг з бази даних міського земельного кадастру від 08.02.2018р.

м. Київ, р-н Деснянський

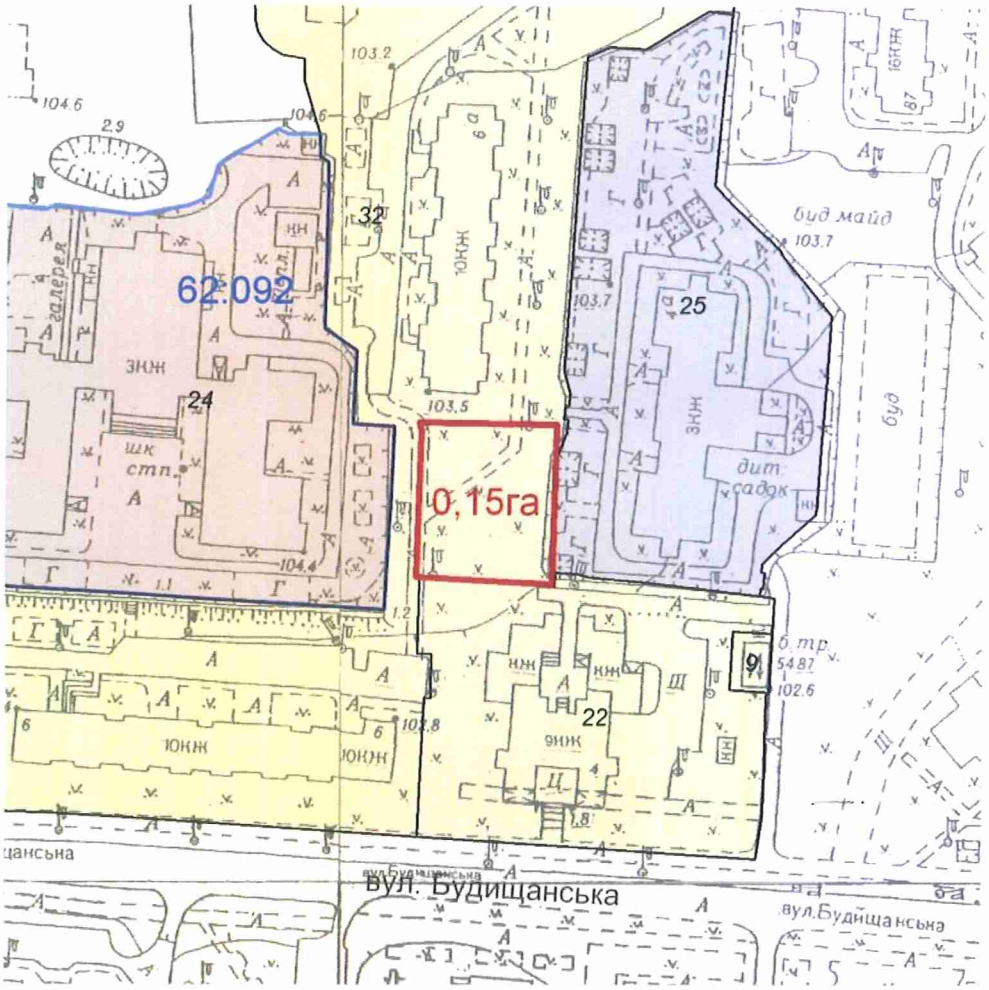

Масштаб 1:2000

**Черговий план м.Києва ведеться з 1995 року*

Замовлення № 2154

РЕЄСТР ЗЕМЕЛЬНИХ ДІЛЯНОК

Черговий план.

Код ділянки	Землекористувачі	Адреса ділянки	Опис ділянки	Площа (кв.м.)	Вид права	Дата закінч. права
62:092:0009	Публічне акціонерне товариство "КИЇВЕНЕРГО"	вул. Будищанська, 4а	ТП 5487 (Філія кабельні мережі)	160,99		
62:092:0022	Територіальний центр соціального обслуговування пенсіонерів та одиноких непрацездатних громадян управління праці та соціального захисту населення Деснянської районної в м.Києві державної адміністрації	вул. Будищанська, 4		6252,61		
62:092:0024	Спеціалізована школа І-ІІІ ступенів № 320 з поглибленим вивченням української мови Деснянського району міста Києва	вул. Будищанська, 8		19504,24	Без права	
62:092:0025	Управління освіти Деснянської районної в місті Києві державної адміністрації	вул. Будищанська, 4а		8120,96	Без права	
62:092:0032	Комунальне підприємство по утриманню житлового господарства "Житлорембудсервіс" Деснянського району м.Києва	вулиця Милославська, 31, 31б, 33, 33а, 35, вул.Будищанська, 6, 6а		62047,58		

Депутату Київської міської Ради
Шарію В.В.
Кравчук В.К

Звернення

Ми, мешканці будинку по , звертаємось до Вас з проханням провести роботи по благоустрою території між будинками вул. для відпочинку.

1) Кравчук В.К
2) Горшеніна Л.О.
3) 252 кв Приходько Т.І
4) Приходько В.М
5. Бондарь В.А.
6 Чуйкова О.
7 Мартыненко И.А.
8 Ігалко И.
9.) Цыба Ю
10.) Мачковська Т

Депутату Київської міської ради
Шарію В.В.
від **Голоднюк Світлани**
Володимирівни

вул.]

Звернення

Ми, мешканці будинку по вул.] , звертаємось до Вас, з проханням облаштувати (благоустроїти) територію між будинками]

Відповідь на звернення прошу надіслати по вищезазначеній адресі.

подписи жильцов прилагаются.

З повагою,

Голоднюк С.В.

14.02.2018.

Список

жителів, які виявили бажання облаштувати сквер за адресою:

№ п/п	Прізвище ім'я, по батькові	Адреса	Підпис
1.	Заграничний В.О.		
2.	Заграничний К.В.		
3.	Гончаренко С.Г.		
4.	Близнюк Г.О.		
5.	Сизоненко Л.І.		
6.	Бендовська Н.І.		
7.	Коровиківський О.О.		
8.	Кирик О.Ю.		
9.	Бабій Г.І.		
10.	Ковеленко Г.І.		
11.	Горощенко М.Г.		
12.	Смусь А.М.		
13.	Литвиненко В.Б.		
14.	Волошин М.С.		
15.	Волошин Т.М.		
16.	Кривенко Р.В		
17.	Гуляєва К.Є		
18.	Білявський М.П.		
19.	Пригун К.П.		
20.	Карпюк О.Ф.		
21.	Шавелєва Р.В.		
22.	Куриленова В.М.		
23.	Баранова В.П.		

«_____»_____201___ р

42

08/231-1654/ПР
17.05.2018

КИЇВСЬКА МІСЬКА РАДА

VI СЕСІЯ VIII СКЛИКАННЯ

РІШЕННЯ

_____№_____

ПРОЕКТ

Про розірвання договору оренди земельної ділянки від 30.01.2008 №66-6-00448, укладеного між Київською міською радою та товариством з обмеженою відповідальністю «ФІНДЖЕК» та надання земельній ділянці статусу скверу

Відповідно до статей 19, 186 Земельного кодексу України, Закону України «Про державну реєстрацію речових прав на нерухоме майно та їх обтяжень», Законом України «Про місцеве самоврядування в Україні», Правил утримання зелених насаджень у населених пунктах України, затверджених наказом Міністерства будівництва, архітектури та житлово- комунального господарства України від 10 квітня 2006 року № 105, статтею 32 Закону України «Про оренду землі», статтею 188 Господарського кодексу України та статтею 416 Цивільного кодексу України, та зважаючи на численні скарги мешканців, враховуючи супротив громади щодо будівництва,
Київська міська рада

ВИРІШИЛА:

1. Розірвати договір оренди земельної ділянки від 30.01.2008 р. № 66-6-00448 (кадастровий номер 8000000000:66:079:0038) площею 0,3305 га, укладений між Київською міською радою та товариством з обмеженою відповідальністю «ФІНДЖЕК» на підставі рішень Київської міської ради від 14.06.2007 № 851/1512 та Господарського суду м. Києва від 24.12.2007 № 30/491 терміном на 5 років для будівництва житлового комплексу з вбудованими нежитловими приміщеннями, паркінгами та спортивним майданчиком на вул. Райдужній у Дніпровському районі м. Києва та поновленого на підставі Постанови Вищого господарського суду України від 13.04.2017 у справі № 910/12404/16.

2. 2. Скасувати рішення Київської міської ради від 30.01.2008 р. №66-6-00448 «Про поновлення товариству з обмеженою відповідальністю «ФІНДЖЕК» договору оренди земельної ділянки для будівництва житлового комплексу з вбудованими нежитловими приміщеннями, паркінгами та спортивним майданчиком на вул. Райдужній у Дніпровському районі м. Києва.

3. Виконавчому органу Київської міської ради (Київській міській державній адміністрації):

3.1 Вчинити відповідні дії для зняття з реєстрації договору оренди земельної ділянки від 30.01.2008 р. №66-6-00448, укладеного між Київською міською радою та товариством з обмеженою відповідальністю «ФІНДЖЕК».

3.2 Проінформувати товариство з обмеженою відповідальністю «ФІНДЖЕК» про прийняття цього рішення та про те, що право на забудову земельної ділянки реалізується лише її власником та користувачем.

4. Надати статус скверу земельній ділянці площею 0,3305 га (кадастровий номер 8000000000:66:079:0038), що розташована по вулиці Райдужній між будинками №65 та№ 63.

5. Комунальному підприємству по утриманню зелених насаджень Дніпровського м. Києва в установленому порядку:

5.1. Здійснити організаційно-правові заходи щодо оформлення права постійного землекористування земельною ділянкою, визначеною пунктом 4 цього рішення.

5.2 У місячний термін з дня набуття чинності рішення, вжити заходів щодо державної реєстрації права користування на земельну ділянку, що визначена пунктом 4 цього рішення.

6. Київському комунальному об'єднанню зеленого будівництва та експлуатації зелених насаджень міста «Київзеленбуд» здійснити організаційно-правові заходи щодо благоустрою земельної ділянки, що визначена пунктом 4 цього рішення.

7. Внести зміни до Програми комплексного розвитку зеленої зони міста Києва до 2010 року та концепції формування зелених насаджень в центральній частині міста, затверджена рішенням Київської міської ради від 27.11.2009 року № 714/2783, включивши до переліку скверів Дніпровського району міста Києва, що відповідають типологічним ознакам та планувальним вимогам (таблиця №2), земельну ділянку, зазначену в пункті 4 цього рішення.

8. Виконавчому органу Київради (Київської міської державної адміністрації) вирішити в установленому порядку питання фінансування заходів, передбачених пунктами 5 та 6 цього рішення.

9. Контроль за виконанням цього рішення покласти на постійну комісію Київської міської ради з питань містобудування, архітектури та землекористування та на постійну комісію Київської міської ради з питань екологічної політики.

Київський міський голова **В. Кличко**

ПОДАННЯ:

Депутат Київської міської ради О. Овраменко

Депутат Київської міської ради С. Артеменко

Депутат Київської міської ради Т. Криворучко

ПОГОДЖЕНО:

Голова постійної комісії Київради з питань екологічної політики

К. Яловий

Секретар постійної комісії Київради з питань екологічної політики

О. Новіков

Голова постійної комісії Київради з питань містобудування, архітектури та землекористування

О. Міщенко

Секретар постійної комісії Київради з питань містобудування, архітектури та землекористування

І. Картавий

Голова постійної комісії Київради з питань бюджету та соціально-економічного розвитку

А. Странніков

Секретар постійної комісії Київради з питань бюджету та соціально-економічного розвитку

Г. Ясинський

Начальник управління правового забезпечення діяльності Київради

В. Слончак

ПОЯСНЮВАЛЬНА ЗАПИСКА
до проекту рішення Київської міської ради «Про розірвання договору оренди земельної ділянки від 30.01.2008 р. № 66-6-00448, укладеного між Київською міською радою та товариством з обмеженою відповідальністю «ФІНДЖЕК» та надання земельній ділянці статусу скверу»

1. Обґрунтування прийняття рішення

Необхідність прийняття даного рішення визначається численними зверненнями громадян та супротивом мешканців прилеглих будинків щодо будівництва.

Так, 30.01.2008 року Київською міською радою було прийнято рішення №66-6-00448 «Про передачу товариству з обмеженою відповідальністю «ФІНДЖЕК» земельної ділянки для будівництвана житлового комплексу з вбудованими нежитловими приміщеннями, паркінгами та спортивним майданчиком на вул. Райдужній у Дніпровському районі м. Києва на підставі рішень Київської міської ради від 14.06.2007 № 851/1512 та Господарського суду м. Києва від 24.12.2007 № 30/491 та поновлено договір на підставі Постанови Вищого господарського суду України від 13.04.2017 у справі № 910/12404/16.

З моменту укладання договору до моменту його поновлення Київською міською радою, будівництво на земельній ділянці не здійснювалось. Проте, земельна ділянка з кадастровим номером (кадастровий номер 8000000000:66:079:0038) впритул наближена до житлових будинків та захоплює прибудинкові території. Через це, інформація про будівництво 25-поверхового комплексу з паркінгом на території, де розміщені спортивні майданчики та відпочивають мешканці прилеглих будинків, викликала обурення та супротив громади Дніпровського району, створивши суспільну напругу. Раніше ця земельна ділянка належала будинкам №65 та №63 по вулиці Райдужній. Спортивні майданчики на цій ділянці побудовані за пайові кошти мешканців цих житлових будинків. Жителі будинків наразі продовжують підтримувати чистоту на цих ділянках, за власні кошти висаджувати квіти, кущі та дерева. На спортивних майданчиках батьки разом із дітьми проводять спортивні змагання та ігри. Також, на думку мешканців будинків №65 та №63, запланована забудова закриє сонце та перезавантажить мережі електро- та водо забезпечення, водовідведення сусідніх будівель, побудованих на початку 1980-х років. Слід зазначити, що під знос потрапляють і спортивні майданчики, побудовані на пайові кошти місцевих мешканців, а також у процесі забудови буде знищено зелені насадження, висаджені для озеленення довкілля та запобігання корозії грунту на пагорбі.

У відповідності до п. 11.5. договору оренди земельної ділянки від 30.01.2008 р. №66-6-00448, укладеного між Київською міською радою та товариством з обмеженою відповідальністю «ФІНДЖЕК», договір може бути достроково розірваний у разі невиконання або неналежного виконання Орендарем обов'язків, визначених у п.п. та . Вищевикладене, суспільна напруга, відчайдушний супротив мешканців прилеглих

будинків забудові, надає підстави припинити користування земельною ділянкою відповідно до умов договору та чинного законодавства України.

2. Мета і завдання прийняття рішення

Метою і завданням даного проекту рішення є впорядкування питань у сфері земельних відносин, реалізація законних прав та інтересів громадян міста Києва, забезпечення раціонального використання земельної ділянки, зменшення суспільної напруги.

3. Загальна характеристика і основні положення рішення

Проект рішення передбачає:

Розірвання договору оренди земельної ділянки від 30.01.2008 року №66-6-00448 (кадастровий номер 8000000000:66:079:0038) площею 0,3305га, укладений між Київською міською радою та товариством з обмеженою відповідальністю «ФІНДЖЕК» на підставі рішення Київської міської ради від 14.06.2007 № 851/1512 та Господарського суду м. Києва від 24.12.2007 № 30/491 «Про передачу товариству з обмеженою відповідальністю «ФІНДЖЕК» земельної ділянки для будівництвана житлового комплексу з вбудованими нежитловими приміщеннями, паркінгами та спортивним майданчиком на вул. Райдужній у Дніпровському районі м. Києва». Постановою Вищого господарського суду України від 13.04.2017 у справі № 910/12404/16, яка є підставою для державної реєстрації права оренди, визнано укладеним договір про поновлення договору оренди зазначеної земельної ділянки відповідно до статті 27 Закону України «Про державну реєстрацію речових прав на нерухоме майно та їх обтяжень».

Виконавчому органу Київської міської ради (Київській міській державній адміністрації):

Вчинити відповідні дії для зняття з реєстрації договору оренди земельної ділянки від 30.01.2008 №66-6-00448, укладеного між Київською міською радою та товариством з обмеженою відповідальністю «ФІНДЖЕК».

Проінформувати товариство з обмеженою відповідальністю «ФІНДЖЕК» про прийняття цього рішення та про те, що право на забудову земельної ділянки реалізується лише її власником та користувачем.

Надати статус скверу земельній ділянці площею площею 0,3305 га (кадастровий номер 8000000000:66:079:0038), що розташована на між будинками №65 та №63 на вулиці Райдужній у Дніпровському районі м. Києва.

Комунальному підприємству по утриманню зелених насаджень Дніпровського району м. Києва в установленому порядку:

Здійснити організаційно-правові заходи щодо оформлення права постійного землекористування земельною ділянкою, визначеною пунктом 4 проекту рішення.

У місячний термін з дня набуття чинності рішення, вжити заходів щодо державної реєстрації права користування на земельну ділянку, що визначена пунктом 4 проекту рішення.

Київському комунальному об'єднанню зеленого будівництва та експлуатації зелених насаджень міста «Київзеленбуд» здійснити організаційно-правові заходи щодо благоустрою земельної ділянки, що визначена пунктом 4 проекту рішення.

Внести зміни до Програми комплексного розвитку зеленої зони міста Києва до 2010 року та концепції формування зелених насаджень в центральній частині міста, затверджена рішенням Київської міської ради від 27.11.2009 року № 714/2783, включивши до переліку скверів Дніпровського району міста Києва, що відповідають типологічним ознакам та планувальним вимогам (таблиця №2), земельну ділянку, зазначену в пункті 4 цього рішення.

Виконавчому органу Київради (Київської міської державної адміністрації) вирішити в установленому порядку питання фінансування заходів, передбачених пунктами 5 та 6 проекту рішення.

Контроль за виконанням цього рішення покласти на постійну комісію Київської міської ради з питань містобудування, архітектури та землекористування та на постійну комісію Київської міської ради з питань екологічної політики.

4. Стан нормативно-правової бази у даній сфері правового регулювання

Закон України «Про місцеве самоврядування в Україні», стаття 9 Земельного кодексу України, стаття 32 Закону України «Про оренду землі», стаття 188 Господарського кодексу України та стаття 416 Цивільного кодексу України.

5. Фінансово-економічне обґрунтування

Реалізація проекту рішення здійснюється в межах бюджетного фінансування Київського комунального об'єднання зеленого будівництва та експлуатації зелених насаджень міста «Київзеленбуд» виконавчого органу Київської міської ради (Київської міської державної адміністрації).

6. Прогноз соціально-економічних та інших наслідків прийняття рішення

Прийняття даного проекту рішення дасть можливість впорядкувати питання у сфері земельних відносин та забезпечити реалізацію законних прав та інтересів громади м. Києва.

7. Громадське обговорення.

Проект рішення не потребує громадського обговорення.

8. Доповідач на пленарному засіданні:

Депутат Київської міської ради Овраменко Олена Вікторівна.

Депутати Київської міської ради Олена Овраменко

Сергій Артеменко

Тарас Криворучко

4.3.

08/231-1958/ПР
06.06.2018

КИЇВСЬКА МІСЬКА РАДА

VII СЕСІЯ VIII СКЛИКАННЯ

РІШЕННЯ

_____№_____

ПРОЕКТ

Про надання статусу скверу земельній ділянці, розташованій по вулиці Княжий Затон, 12-Б у Дарницькому районі міста Києва

Відповідно до статей 19, 186 Земельного кодексу України, Закону України «Про державну реєстрацію речових прав на нерухоме майно та їх обтяжень», пункту 34 частини першої статті 26 Закону України «Про місцеве самоврядування в Україні», Правил утримання зелених насаджень у населених пунктах України, затверджених наказом Міністерства будівництва, архітектури та житлово-комунального господарства України від 10 квітня 2006 року № 105, з метою раціонального використання і збереження зелених насаджень, Київська міська рада

ВИРІШИЛА:

1. Надати статус скверу земельній ділянці, розташованій по вулиці Княжий Затон, 12-Б у Дарницькому районі м. Києва, згідно з додатком до цього рішення (план-схема додається).

2. Комунальному підприємству по утриманню зелених насаджень Дарницького району м. Києва в установленому порядку:

2.1. Здійснити організаційно-правові заходи щодо оформлення права постійного землекористування земельною ділянкою, визначеною пунктом 1 цього рішення.

2.2. У місячний термін з дня набуття чинності рішенням про надання земельної ділянки у користування вжити заходів щодо державної реєстрації права користування на земельну ділянку, визначену пунктом 1 цього рішення.

2.3. Забезпечити розробку проектної документації щодо створення та організації скверу.

3. Київському комунальному об'єднанню зеленого будівництва та експлуатації зелених насаджень міста «Київзеленбуд» здійснити

організаційно-правові заходи щодо благоустрою земельної ділянки, визначеної пунктом 1 цього рішення.

4. Внести зміни до Програми комплексного розвитку зеленої зони міста Києва до 2010 року та концепції формування зелених насаджень в центральній частині міста, затвердженої рішенням Київської міської ради від 19.07.2005 №806/3381, включивши до переліку озеленених територій загального користування міста Києва, що відповідають типологічним ознакам та планувальним вимогам (таблиця №2), земельну ділянку, зазначену в пункті 1 цього рішення.

5. Виконавчому органу Київської міської ради (Київській міській державній адміністрації) вирішити в установленому порядку питання фінансування заходів, передбачених пунктами 2 та 3 цього рішення.

6. Офіційно оприлюднити це рішення у газеті Київської міської ради «Хрещатик».

7. Контроль за виконанням цього рішення покласти на постійну комісію Київської міської ради з питань екологічної політики та на постійну комісію Київської міської ради з питань містобудування, архітектури та землекористування.

Київський міський голова В. Кличко

ПОДАННЯ:

Депутат Київської міської ради В. Гончаров

ПОГОДЖЕНО:

Голова постійної комісії Київради з питань екологічної політики К.Яловий

Секретар постійної комісії Київради з питань екологічної політики О.Новіков

Голова постійної комісії Київради з питань містобудування, архітектури та землекористування О.Міщенко

Секретар постійної комісії Київради з питань містобудування, архітектури та землекористування І.Картавий

Голова постійної комісії Київради з питань бюджету та соціально-економічного розвитку А. Странніков

Секретар постійної комісії Київради з питань бюджету та соціально-економічного розвитку Г. Ясинський

Начальник управління правового забезпечення діяльності Київради В.Слончак

Додаток
до рішення Київської міської ради
від «_____»_____2018 року
№_____

ПЛАН-СХЕМА
земельної ділянки, якій надається статус скверу
адреса земельної ділянки: вулиця Княжий Затон, 12-Б у Дарницькому районі міста Києва

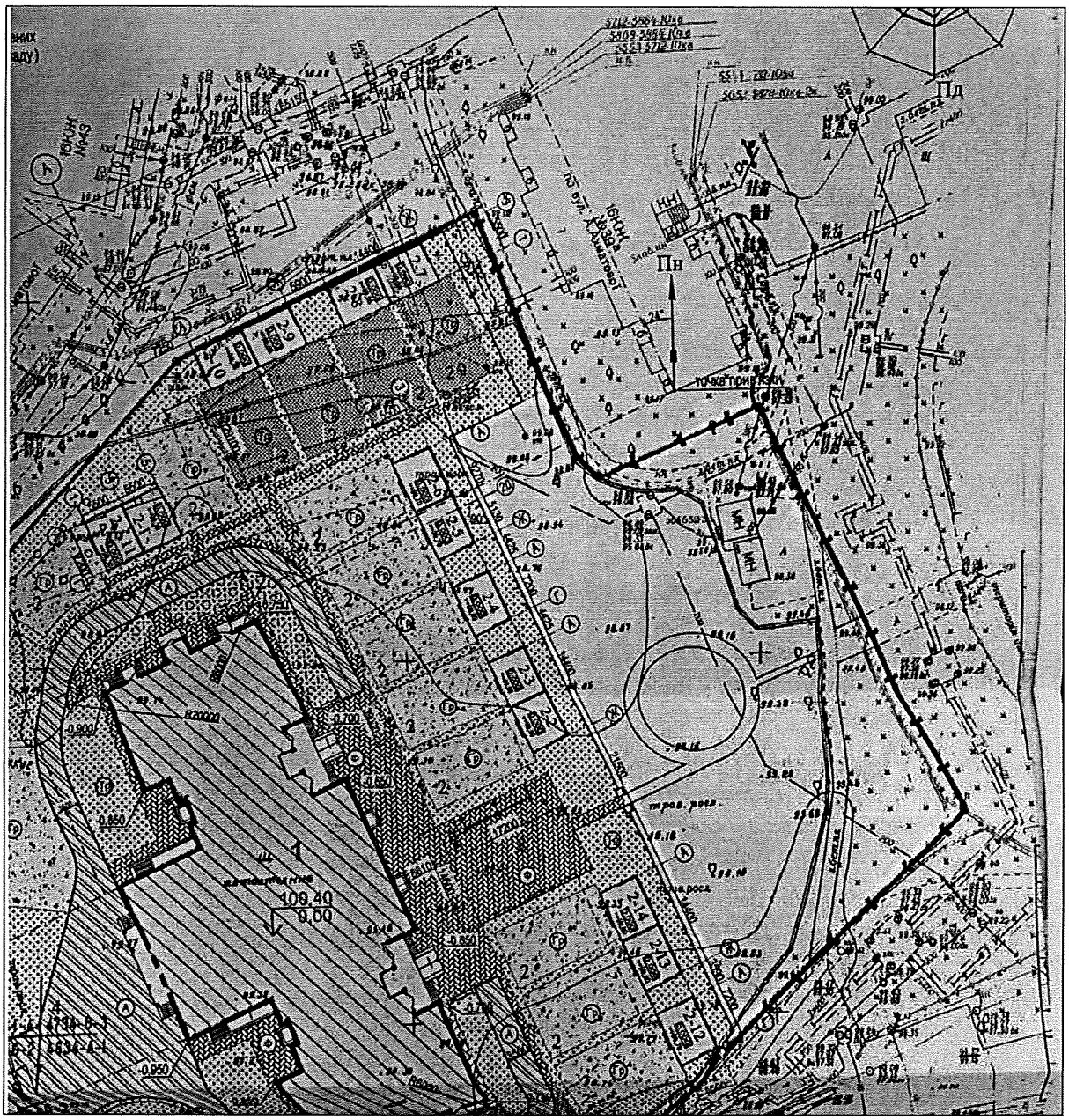

Київський міський голова В. Кличко

ПОЯСНЮВАЛЬНА ЗАПИСКА
до проекту рішення Київської міської ради «Про надання статусу скверу земельній ділянці, розташованій по вулиці Княжий Затон, 12-Б у Дарницькому районі міста Києва»

1. Обґрунтування прийняття рішення

Рішенням Київської міської ради від 22 травня 2013 року №525/9582 КП "Житлоінвестбуд-УКБ" надано земельну ділянку площею 1,3484 га для будівництва житлового будинку, в тому числі за програмою доступного житла, з вбудовано-прибудованим дошкільним закладом на ділянці №15 у 9-му мікрорайоні житлового масиву Позняки в Дарницькому районі м. Києва.

Завдяки ініціативі мешканців, підтриманою мною, як депутатом Київської міської ради, рішення щодо будівництва житлового будинку було переглянуте та на зазначеній земельній ділянці мав бути побудований дитячий садок.

На теперішній час на цій земельній ділянці побудований та найближчим часом має бути введений в експлуатацію дитячий садок №315.

Частина земельної ділянки, яка залишилася після будівництва дитячого садку, на думку місцевих мешканців, має бути використана для облаштування скверу. У міському земельному кадастрі зазначена земельна ділянка обліковується як комунальна власність.

Запропонований проект рішення має на меті благоустрій та озеленення земельної ділянки, яка має стати місцем відпочинку мешканців прилеглої території.

2. Мета і завдання прийняття рішення

Метою і завданням даного проекту рішення є дотримання встановлених законодавством нормативів охорони зелених насаджень, а також врахування інтересів мешканців міста Києва та облаштування скверу на земельній ділянці, розташованій по вулиці Княжий Затон, 12-Б у Дарницькому районі міста Києва.

3. Загальна характеристика і основні положення рішення

Проект рішення передбачає надання статусу скверу земельній ділянці, розташованій по вулиці Княжий Затон, 12-Б у Дарницькому районі міста Києва, а також передачу цієї ділянки на баланс Київському комунальному об'єднанню зеленого будівництва та експлуатації зелених насаджень міста «Київзеленбуд» для облаштування скверу та його благоустрою.

Також проектом передбачається внесення змін до Програми комплексного розвитку зеленої зони міста Києва до 2010 року та концепції формування зелених насаджень в центральній частині міста, затвердженої рішенням Київської міської ради від 19.07.2005 №806/3381; вирішення питання фінансування заходів облаштування скверу та благоустрою; оприлюднення рішення у газеті Київської міської ради «Хрещатик» та

покладання контролю за виконанням рішення на постійну комісію Київської міської ради з питань екологічної політики та на постійну комісію Київської міської ради з питань містобудування, архітектури та землекористування.

4. Стан нормативно-правової бази у даній сфері правового регулювання

Статті 19, 186 Земельного кодексу України, Закон України «Про державну реєстрацію речових прав на нерухоме майно та їх обтяжень», пункт 34 частини першої статті 26 Закону України «Про місцеве самоврядування в Україні», Правила утримання зелених насаджень у населених пунктах України, затверджені наказом Міністерства будівництва, архітектури та житлово-комунального господарства України від 10 квітня 2006 року №105.

5. Фінансово-економічне обґрунтування

Реалізація проекту рішення здійснюється в межах бюджетного фінансування КО «Київзеленбуд».

6. Прогноз соціально-економічних та інших наслідків прийняття рішення

Надання статусу скверу земельній ділянці, розташованій по вулиці Княжий Затон, 12-Б у Дарницькому районі міста Києва дасть змогу влаштувати місце відпочинку жителям прилеглих територій та зробить місто більш привабливим.

Суб'єктом подання є депутат Київської міської ради Гончаров Володимир Валентинович.

Доповідач на пленарному засіданні – депутат Київської міської ради Гончаров Володимир Валентинович.

Депутат Київської міської ради В. Гончаров

Порівняльна таблиця
до проекту рішення Київської міської ради
«Про надання статусу скверу земельній ділянці, розташованій вулиці Княжий Затон, 12-Б у Дарницькому районі міста Києва»

Програма комплексного розвитку зеленої зони м. Києва до 2010 р. та концепція формування зелених насаджень в центральній частині міста, затверджена рішенням Київської міської ради від 19 липня 2005 р. №806/3381, чинність якої продовжено на період 2010-2015 років згідно з рішенням Київської міської ради від 27.11.2009 №714/2783 та до 31.12.2017 згідно з рішенням Київської міської ради від 7 липня 2016 року №572/572 (таблиця 2 Озеленені території загального користування м. Києва, що відповідають типологічним ознакам та планувальним вимогам)

ЧИННА РЕДАКЦІЯ				**ЗАПРОПОНОВАНА РЕДАКЦІЯ**			
	Дарницький район				**Дарницький район**		
	Сквери				*Сквери*		
1.	По вул. Кошиця	0,97		1.	По вул. Кошиця	0,97	
…	……	……..	……	….	……	……	……
29.	Вул. Малоземельна	2,46		29.	Вул. Малоземельна	2,46	
				30.	По вулиці Княжий Затон, 12-Б у Дарницькому районі міста Києва		

Депутат Київської міської ради В. Гончаров

44.

08/231-1721/ПР
21.05.2018

КИЇВСЬКА МІСЬКА РАДА

VI СЕСІЯ VIII СКЛИКАННЯ

РІШЕННЯ

_____№_____ Проект

Про надання статусу скверу земельній ділянці, розташованій на вул. Княжий Затон (вул. Срібнокільській, 1) у Дарницькому районі м. Києва

Відповідно до статті 19 Земельного кодексу України, пункту 34 частини першої статті 26 Закону України «Про місцеве самоврядування в Україні», статті 7, статей 51-53 Закону України «Про природно-заповідний фонд України», Правил утримання зелених насаджень у населених пунктах України, затверджених наказом Міністерства будівництва, архітектури та житлово-комунального господарства України від 10.04.2006 №105, та з метою раціонального використання і збереження зелених насаджень, Київська міська рада

ВИРІШИЛА:

1. Надати статус скверу земельній ділянці площею 0,12 га (у межах ділянки з обліковим кодом 90:007:0001) на вул. Княжий Затон (вул. Срібнокільській, 1) у Дарницькому районі м. Києва.

2. Київському комунальному об'єднанню зеленого будівництва та експлуатації зелених насаджень міста «Київзеленбуд» в установленому порядку:

2.1 Здійснити організаційно-правові заходи щодо оформлення права постійного користування земельною ділянкою, визначеною пунктом 1 цього рішення.

2.2 У місячний термін з дня набуття чинності рішення про надання означеної земельної ділянки у користування, вжити заходів щодо державної реєстрації права користування на земельну ділянку, що визначена пунктом 1 цього

рішення.

2.3 Здійснити організаційно-правові заходи щодо благоустрою земельної ділянки визначеної пунктом 1 цього рішення.

3. Внести зміни до Програми комплексного розвитку зеленої зони міста Києва до 2010 року та концепції формування зелених насаджень в центральній частині міста, затверджених рішенням Київської міської ради від 19.07.2005 № 806/3381 зі змінами та доповненнями, включивши до переліку озеленених територій загального користування міста Києва, що відповідають типологічним ознакам та планувальним вимогам (таблиця № 2), земельну ділянку, зазначену в пункті 1 цього рішення.

4. Виконавчому органу Київської міської ради (Київської міської державної адміністрації) вирішити в установленому порядку питання фінансування заходів, передбачених пунктом 2 цього рішення.

5. Контроль за виконанням цього рішення покласти на постійну комісію Київської міської ради з питань екологічної політики, та на постійну комісію Київської міської ради з питань містобудування, архітектури та землекористування.

Київський міський голова **В. Кличко**

ПОДАННЯ:

Депутат Київської міської ради Р. Марченко

ПОГОДЖЕНО:

Постійна комісія Київської міської ради
з питань екологічної політики

Голова К. Яловий

Секретар О. Новіков

Постійна комісія Київської міської ради
з питань містобудування, архітектури
та землекористування

Голова О. Міщенко

Секретар І. Картавий

Постійна комісія Київської міської ради
з питань бюджету та
соціально-економічного розвитку

Голова А. Странніков

Секретар Г. Ясинський

Начальник управління
правового забезпечення діяльності
Київської міської ради В. Слончак

ПОЯСНЮВАЛЬНА ЗАПИСКА
до проекту рішення Київської міської ради «Про надання статусу скверу земельній ділянці, розташованій на вул. Княжий Затон (вул. Срібнокільській, 1) у Дарницькому районі м. Києва»

1. Обґрунтування прийняття рішення

Проект рішення «Про надання статусу скверу земельній ділянці, розташованій на вул. Княжий Затон (вул. Срібнокільській, 1) у Дарницькому районі м. Києва» підготовлено на численні прохання мешканців Дарницького району м. Києва, які відстоюють своє гарантоване статтею 50 Конституції України право на безпечне для життя та здоров'я навколишнє природне середовище, а також з метою здійснення належного благоустрою, збереження зелених насаджень та озеленених територій.

З метою збереження території, охорони зелених насаджень, ініціативною групою громади спільно з депутатом VIII скликання Київської міської ради був розроблений проект рішення, яким пропонується надати статус скверу ділянці, зазначеній у п.1 даного рішення.

У листі Департаменту земельних ресурсів від 29.01.2018 № 057022-1875 (додається) вказується, що Департамент земельних ресурсів підтримує ініціативу про розгляд Київською міською радою питання про надання статусу скверу земельній ділянці, що розташована на вул. Княжий Затон (вул. Срібнокільська, 1) у Дарницькому районі м. Києва і прийняття відповідного рішення.

2. Мета і завдання прийняття рішення

Метою прийняття даного рішення є врахування інтересів мешканців Дарницького району м. Києва та влаштування скверу на земельній ділянці орієнтовною площею 0,12 га на вул. Княжий Затон (вул. Срібнокільській, 1) у Дарницькому районі м. Києва, а також розвиток зелених зон міста та збереження рекреаційної функції даної земельної ділянки.

3. Загальна характеристика і основні положення рішення

Проектом рішення пропонується:

- надання статусу скверу земельній ділянці площею 0,12 га на вул. Княжий Затон (вул. Срібнокільській) у Дарницькому районі м. Києва
- доручення Київському комунальному об єднанню зеленого будівництва та експлуатації зелених насаджень міста «Київзеленбуд» здійснити організаційно-правові заходи щодо оформлення права постійного користування вищевказаною земельною ділянкою, у місячний термін з дня набрання чинності рішенням про надання земельної ділянки у користування вжити заходів щодо державної реєстрації права користування вищезазначеною

земельною ділянкою та здійснити організаційно-правові заходи щодо благоустрою вищенаведеної земельної ділянки;

- внесення змін до Програми комплексного розвитку зеленої зони міста Києва до 2010 року та концепції формування зелених насаджень в центральній частині міста, затверджених рішенням Київської міської ради від 19.07.2005 № 806/3381 та продовжених на період до 2015 року рішенням Київської міської ради від 27.11.2009 № 714/2783 та до 31.12.2017 рішенням Київської міської ради від 07.07.2016 № 572/572, включивши до переліку озеленених територій загального користування міста Києва, що відповідають типологічним ознакам та планувальним вимогам (таблиця № 2), вищевказану земельну ділянку;

- доручення виконавчому органу Київської міської ради (Київській міській державній адміністрації) вирішити в установленому порядку питання щодо фінансування заходів, передбачених пунктом 2 цього рішення;

- покладення контролю за виконанням цього рішення на постійну комісію Київської міської ради з питань екологічної політики та на постійну комісію Київської міської ради з питань містобудування, архітектури та землекористування.

4. Стан нормативно-правової бази у даній сфері правового регулювання

Стаття 19 Земельного кодексу України, пункт 34 частини першої статті 26 Закону України «Про місцеве самоврядування в Україні», статті 7, 51-53 Закону України «Про природно-заповідний фонд України», Правила утримання зелених насаджень у населених пунктах України, затверджені Наказом Міністерства будівництва, архітектури та житлово-комунального господарства України від 10.04.2006 № 105

5. Фінансово-економічне обґрунтування

Реалізація запропонованого проекту здійснюється в межах бюджетних асигнувань КО «Київзеленбуд».

6. Прогноз соціально-економічних та інших наслідків прийняття рішення

Прийняття даного рішення сприятиме територіальній громаді, у вирішенні проблеми відсутності озеленених територій на житловому масиві «Осокорки» у Дарницькому районі м. Києва, створюватиме умови для раціонального використання землі у місті, розширить мережу зелених зон у м. Києві.

7. Суб'єкт подання проекту рішення

Суб'єктом подання проекту рішення є депутат Київської міської ради, член депутатської фракції «Об'єднання «Самопоміч» – Р. Марченко.

Доповідач на пленарному засіданні Київської міської ради – депутат Київської міської ради Р. Марченко.

Відповідальний за супроводження проекту рішення: А. Михайлов – помічник – консультант депутата Київської міської ради (тел.: 067-589-12-98)

З повагою,
депутат Київської міської ради,
член депутатської фракції
«Об'єднання «Самопоміч»
у Київській міській раді **Р. Марченко**

Додаток 1
до рішення Київської міської ради
_____№_____

План-схема земельної ділянки, якій надається статус скверу

Адреса земельної ділянки - м. Київ, вул. Княжий Затон (вул. Срібнокільська, 1)
(обліковий код 90:007:0001)

Площа земельної ділянки - 0,12 га

- межі земельної ділянки визначені пунктом 1 даного рішення
Растри аерофотозйомки 2014р.

Київський міський голова **В. Кличко**

ПОРІВНЯЛЬНА ТАБЛИЦЯ
до проекту рішення Київради
«Про надання статусу скверу земельній ділянці, розташованій на вул. Княжий Затон (вул. Срібнокільській, 1) у Дарницькому районі м. Києва»

Програма комплексного розвитку зеленої зони м. Києва до 2010 р. та концепція формування зелених насаджень в центральній частині міста, затверджена рішенням Київської міської ради від 19 липня 2005 р. №806/3381, чинність якої продовжено на період 2010-2015 років згідно з рішенням Київської міської ради від 27.11.2009 №714/2783 та до 31.12.2017 згідно з рішенням Київської міської ради від 7 липня 2016 року №572/572 (таблиця 2 Озеленені території загального користування м. Києва, що відповідають типологічним ознакам та планувальним вимогам)

ЧИННА РЕДАКЦІЯ				**ЗАПРОПОНОВАНА РЕДАКЦІЯ**			
	Дарницький район				**Дарницький район**		
	Сквери				*Сквери*		
1.	По вул. Кошиця	0,97		1.	По вул. Кошиця	0,97	
...	……	….	…….	…	……	…..	……..
29.	Вул. Малоземельна	2,46		29.	Вул. Малоземельна	2,46	
				30.	По вул. Княжий Затон (вул. Срібнокільська)	0,12	

З повагою,
депутат Київської міської ради,
член депутатської фракції
«Об'єднання «Самопоміч»
у Київській міській раді **Р. Марченко**

ВИКОНАВЧИЙ ОРГАН КИЇВСЬКОЇ МІСЬКОЇ РАДИ
(КИЇВСЬКА МІСЬКА ДЕРЖАВНА АДМІНІСТРАЦІЯ)

ДЕПАРТАМЕНТ ЗЕМЕЛЬНИХ РЕСУРСІВ

вул. Хрещатик, 32-а, м. Київ, 01601, тел. (044) 279-58-72, ф. (044) 288-07-57,
КБУ"Контактний центр міста Києва" 15-51,E-mail: dzr@kievcitv.gov.ua Код ЄДРПОУ 26199097

29.01.2018 № 057022-1875
на № 08/279/08/164-1399 від 17.01.2018

Депутатові Київської міської ради
VIII скликання
Марченку Р.В.
вул. Кудрявська, 11,
м. Київ, 04053

Шановний Романе Вікторовичу!

У Департаменті земельних ресурсів виконавчого органу Київської міської ради (Київської міської державної адміністрації) Ваше депутатське звернення від 17.01.2018 № 08/279/08/164-1399 розглянуто.

В межах компетенції повідомляємо, що відповідно до фотоматеріалів доданих до депутатського звернення земельна ділянка (обліковий код 90:007:0001) рішеннями Київської міської ради від 27.05.2004 № 281-2/1491, від 18.09.2008 № 280/280 та від 08.10.2009 № 375/2444 передавалась в оренду акціонерному товариству холдинговій компанії «Київміськбуд» для будівництва житлового будинку з об'єктами соціально-культурного призначення та підземним паркінгом (термін дії договору оренди скінчився 22.07.2010, документ скасовано).

Департамент земельних ресурсів підтримує Вашу ініціативу про розгляд Київською міською радою питання щодо надання статусу скверу земельній ділянці що розташована на вул. Княжий Затон (вул. Срібнокільська, 1) Дарницькому районі м. Києва і прийняття відповідного рішення.

Додатково інформуємо, що статтею 32 Закону України «Про державну реєстрацію речових прав на нерухоме майно та їх обтяжень» визначено, що інформація про зареєстровані права на нерухоме майно та їх обтяження, що міститься у Державному реєстрі прав, є відкритою, загальнодоступною та платною, крім випадків, передбачених цим Законом. Для посадових осіб органів державної влади, органів місцевого самоврядування, судів, органів Національної поліції, органів прокуратури, органів Служби безпеки України, Національного агентства з питань запобігання корупції, адвокатів, нотаріусів

інформація з Державного реєстру прав у зв'язку із здійсненням ними повноважень, визначних законом, надається за суб'єктом права чи за об'єктом нерухомого майна в електронній формі шляхом безпосереднього доступу до Державного реєстру прав, за умови ідентифікації відповідної посадової особи за допомогою електронного цифрового підпису.

З повагою

Директор О.Поліщук

Іваненко І.М. 288-07-58

РОБОЧІ МАТЕРІАЛИ

Витяг з бази даних міського земельного кадастру від 18.05.2018р.

м. Київ, р-н Дарницький

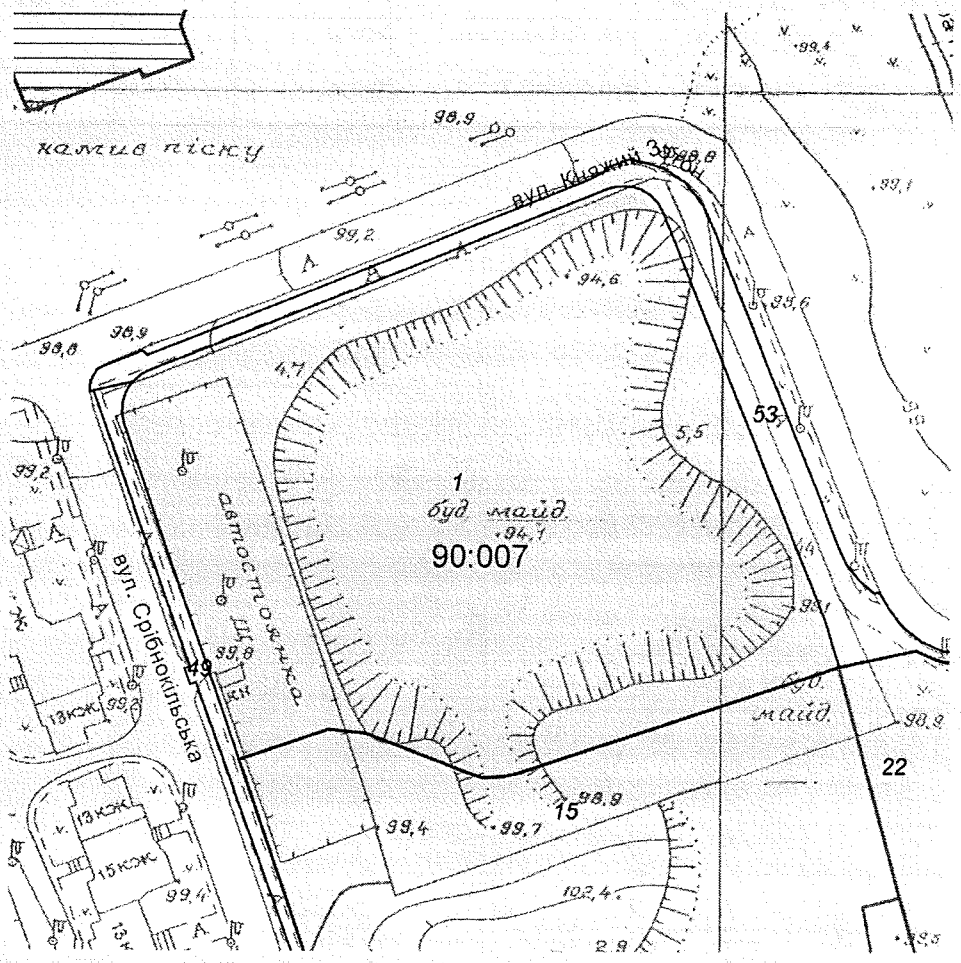

Масштаб 1:2000

**Черговий план м.Києва ведеться з 1995 року*

Замовлення № 7913

виготовлено КП "Київський інститут земельних відносин"

РЕЄСТР ЗЕМЕЛЬНИХ ДІЛЯНОК

Черговий план.

Код ділянки	Землекористувачі	Адреса ділянки	Опис ділянки	Площа (кв.м.)	Вид права	Дата закінч. права
90:007:0001	Акціонерне товариство холдингова компанія "Київміськбуд"	перетин вул.Княжий Затон та вул.Срібнокільської у 10-б мікрорайоні житлового масиву Позняки		21680,45	Документ скасовано (Оренда до 22.07.2010)	22.07.2010
90:007:0015	Товариство з обмеженою відповідальністю "Інтертехніка"	10-б мікрорайон житлового масиву Позняки на вул.Срібнокільській, 3		23196,27	Оренда на 15 років	03.08.2020
90:007:0022	Товариство з обмеженою відповідальністю "ЮВАЛ-СЕРВІС"	просп. Петра Григоренка		9348,62	Оренда до 02.02.2026	02.02.2026
90:007:0049	Землі не надані у власність чи користування	вул. Срібнокільська	прохід	1787,21		
90:007:0053	Землі не надані у власність чи користування	вул. Княжий Затон	прохід	2659,23		

ОБ'ЄДНАННЯ СПІВВЛАСНИКІВ БАГАТОКВАРТИРНОГО БУДИНКУ "СРІБНА ВЕЖА"
Україна, 02095, м.Київ, вул. Срібнокільська, 3-б
Ідентифіка код юридичної особи: **40713678** п/р 26009500289966 в
ПАТ «КРЕДІ АГРІКОЛЬ БАНК» МФО 300614 Тел.: 0675035728

Вих.№ 15/01 від 15 січня 2018р. м. Київ
Вх.№ _____ від _____р.

Депутатові Київської міської ради
Марченку Р.В.
Голови ОСББ «Срібна Вежа»
02095, м.Київ,
вул. Срібнокільська, 3-Б

ЗВЕРНЕННЯ

Шановний Романе Вікторовичу!

Просимо Вас сприяти у створенні скверу на земельній ділянці поруч з будинком на вул. Срібнокільській, 1, яка знаходиться в занедбаному стані. (постійно накопичується сміття, і т.д.)

В нашому мікрорайоні не достатньо зелених зон та місць для відпочинку, отже, така ініціатива покращить ситуацію з навколишнім природним середовищем та збільшить кількість зелених зон та насаджень.

Додатки: підписи мешканців на 2 арк., протокол засідання членів правління ОСББ «Срібна Вежа» на 1 арк.

З повагою,

Голова правління
ОСББ «СРІБНА ВЕЖА» В.Г. Герасименко

Протокол

від 15.01.2018 року

зборів Правління ОСББ «Срібна Вежа» багатоквартирного будинку розташованого за адресою:

м. Київ

вул. Срібнокільська, будинок № 3-Б

Усього членів Правління : сім чоловік.

Присутні: шість чоловік.

Головуючий на зборах Герасименко В.Г.

Секретар зборів Лис В.М.

Порядок денний зборів:

1. Про ініціативу створення скверу поруч з будинком на вул. Срібнокільській, 1.

1. **Слухали:** інформацію Герасименко В.Г. про необхідність створення зеленої зони поруч з будинком на вул. Срібнокільській, 1.

   Голосували: за – 6 чоловік, проти -0.

1. **Вирішили:** звернутися на особистому прийомі до депутата Київської міської ради Марченка Р. з проханням сприяти у створенні скверу поруч з будинком на вул. Срібнокільській, 1.

Голова ОСББ «Срібна Вежа» Герасименко В.Г.

Секретар зборів Лис В.М.

45.

08/231-914/ПР
21.03.2018

КИЇВСЬКА МІСЬКА РАДА

VI СЕСІЯ VIII СКЛИКАННЯ

РІШЕННЯ

_____№_____

ПРОЕКТ

Про створення парку відпочинку на земельній ділянці на вул. Прирічній в Оболонському районі міста Києва

Відповідно до Земельного кодексу України, законів України «Про місцеве самоврядування в Україні», «Про державну реєстрацію речових прав на нерухоме майно та їх обтяжень», Правил утримання зелених насаджень у населених пунктах України, затверджених наказом Міністерства будівництва, архітектури та житлово-комунального господарства України від 10.04.2006 №105, з метою раціонального використання та збереження зелених насаджень, Київська міська рада

ВИРІШИЛА:

1. Створити парк відпочинку на земельній ділянці орієнтовною площею 16,44 га, що розташована на вул. Прирічній в Оболонському районі міста Києва згідно з додатком до цього рішення (план-схема додається).

2. Київському комунальному об'єднанню зеленого будівництва та експлуатації зелених насаджень міста «Київзеленбуд» в установленому порядку:

2.1.здійснити організаційно-правові заходи щодо оформлення права постійного користування земельною ділянкою, визначену пунктом 1 цього рішення;

2.2. у місячний термін з моменту набуття чинності рішення про надання земельної ділянки у користування, вжити заходів щодо державної реєстрації права користування земельною ділянкою, визначену пунктом 1 цього рішення;

2.3. здійснити організаційно-правові заходи щодо благоустрою земельної ділянки , визначеної пунктом 1 цього рішення;

3. Внести зміни до Програми комплексного розвитку зеленої зони м. Києва до 2010 року та концепції формування зелених насаджень в центральній частині міста, що затверджена рішенням Київської міської ради від 19.07.2005 №806/3381 (зі змінами), а саме: додати парк відпочинку згідно з пунктом 1 цього рішення до переліку парків відпочинку Оболонського району (таблиця 2).

4. Виконавчому органу Київської міської ради (Київській міській державній адміністрації) вирішити в установленому порядку питання фінансування заходів, передбачених пунктом 2 цього рішення.

5. Офіційно оприлюднити це рішення Київської міської ради в газеті «Хрещатик».

6. Контроль за виконанням цього рішення покласти на постійну Комісію Київської міської ради з питань екологічної політики.

Київський міський голова **В. Кличко**

ПОДАННЯ:

Депутат І. Никорак

ПОГОДЖЕНО:

Голова постійної комісії Київської міської ради з питань екологічної політики

К. Яловий

Секретарпостійної комісії Київської міської ради з питань екологічної політики

О. Новіков

Головапостійної комісії Київської міської ради з питань містобудування, архітектури та землекористування

О. Міщенко

Секретарпостійної комісії Київської міської ради з питань містобудування, архітектури та землекористування

І. Картавий

Головапостійної комісії Київської міської ради з питань бюджету та соціально-економічного розвитку

А. Странніков

Секретарпостійної комісії Київської міської ради з питань бюджету та соціально-економічного розвитку

Г. Ясинський

Начальник Управління правового забезпечення діяльностіКиївської міської ради

В. Слончак

ПОЯСНЮВАЛЬНА ЗАПИСКА

до проекту рішення Київської міської ради

«Про створення парку відпочинку на земельній ділянці на вул. Прирічній в Оболонському районі міста Києва»

1. Обґрунтування необхідності прийняття рішення

Даний проект рішення є результатом багаторічної боротьби громади Оболонського району за збереження рекреаційної зеленої зони на березі Дніпра.

В 2007 році Київською міською радою було передано ТОВ «АРХІТЕКТУРНО-БУДІВЕЛЬНИЙ АЛЬЯНС» у довгострокову оренду на 10 років земельну ділянку загальною площею 16,44 га для будівництва, експлуатації та обслуговування житлового, соціально-побутового, торговельно-розважального, культурного, готельно-офісного, спортивно-оздоровчого комплексу на вул. Прирічній у Оболонському районі міста Києва. Дана земельна ділянка відноситься до зеленої зони та ландшафтно-рекреаційних територій, є улюбленим місцем відпочинку киян на Оболонській набережній, а тому наміри щодо її забудови викликало значне суспільне невдоволення.

Як наслідок, в 2014 році заступник Дніпровського екологічного прокурора в інтересах територіальної громади подає позов до Київської міської ради та ТОВ «АРХІТЕКТУРНО-БУДІВЕЛЬНИЙ АЛЬЯНС» про визнання протиправним та скасування рішення, визнання недійсним договору та визнання відсутнім права користування вищевказаною земельною ділянкою (справа №910/10444/14). В результаті судової тяганини 2014-2015 років по справі №910/10444/14 в липні 2015 року Вищим господарським судом України було прийнято остаточне рішення яким позовні вимоги заступник Дніпровського екологічного прокурора залишає без задоволення.

В березні 2015 року, паралельно з розглядом справи №910/10444/14 Київською міською радою було прийнято рішення від 04.03.2015 №175/1040 «Про розірвання договору оренди земельної ділянки від 28.03.2008 №78-6-00528», яким було в односторонньому порядку розірвано договір оренди від 28.03.2008 №78-6-00528, укладений між Київської міської радою та ТОВ «АРХІТЕКТУРНО-БУДІВЕЛЬНИЙ АЛЬЯНС».

В серпні 2015 року ТОВ «АРХІТЕКТУРНО-БУДІВЕЛЬНИЙ АЛЬЯНС» звертається до Господарського суду м. Києва з позовом про визнання недійсним рішення Київської міської ради від 04.03.2015 №175/1040, визнання права користування земельною ділянкою, зобов'язання виконати договір (справа № 910/19775/15). В результаті тривалої судової тяганини суд задовольняє вимоги ТОВ «АРХІТЕКТУРНО-БУДІВЕЛЬНИЙ АЛЬЯНС».

Однак, тривала судова тяганина та активний спротив громади призвів до того, що замовник не здійснив наміри щодо забудови території, а строк договору оренди закінчився. Таким чином, послідовним кроком щодо збереження рекреаційної зони буде надання їй статус парку відпочину.

2. **Цілі та завдання прийняття рішення**

Створення парку відпочинку на земельній ділянці орієнтовною площею 16,44 га, що розташована на вул. Прирічній в Оболонському районі надасть можливість зберегти її від забудови та провести озеленення та благоустрій даної території.

3. **Загальні характеристики та основні положення рішення**

Зміст та структура проекту рішення відповідає рішенням Київської міської ради про створення парків відпочинку прийнятих у VIII скликанні.

4. **Стан нормативно-правової бази у даній сфері правового регулювання**

Проект рішення підготовленийвідповідно до статті 19 Земельного кодексу України, пунктів 34, 37 частини першої статті 26 Закону України «Про місцеве самоврядування в Україні», статей 1,20,21,28Закону України «Про благоустрій населених пунктів», частини третьої статті 53 Закону України «Про природно-заповідний фонд України», наказу Міністерства будівництва, архітектури та житлово-комунального господарства України від 10.04.2006 №105 «Про затвердження правил утримання зелених насаджень у населених пунктах України»

5. **Фінансово-економічне обґрунтування**

Реалізація проекту рішення здійснюватиметься в межах бюджетного фінансування КО «КИЇВЗЕЛЕНБУД». Сума коштів необхідних для реалізації цього проекті рішення буде визначена головним розпорядником КО «КИЇВЗЕЛЕНБУД» у відповідних бюджетних запитах.

6. **Прогноз соціально-економічних та інших наслідків прийняття рішення**

Створення парків відпочинку на земельній ділянці орієнтовною площею 16,44 га, що розташована на вул. Прирічній в Оболонському районі міста Києва надасть можливість влаштувати зону відпочинку мешканцям житлового мікрорайону, а також позитивно вплине на екологічний стан Оболонського району.

7. **Доповідач:**

Депутат Київської міської ради Никорак Ірина Петрівна.

Депутат **І. Никорак**

ПОРІВНЯЛЬНА ТАБЛИЦЯ

до проекту рішення Київської міської ради

«Про створення парку відпочинку на земельній ділянці на вул. Прирічній в Оболонському районі міста Києва»

Внесення змін до Програми комплексного розвитку зеленої зони міста Києва до 2010 року та концепції формування зелених насаджень в центральній частині міста, затвердженої рішенням Київської міської ради від 19.07.2005 №806/3381 (із змінами та доповненнями):

Чинна редакція				**Редакція, що пропонується**			
Таблиця 2 Озеленені території загального користування м. Києва, що відповідають типологічним ознакам та планувальним вимогам				Таблиця 2 Озеленені території загального користування м. Києва, що відповідають типологічним ознакам та планувальним вимогам			
Парки відпочинку				Парки відпочинку			
1.	"Оболонь" (І етап)	280,1	у т. ч. гольф-центрта 139,3 га - акваторія	1.	"Оболонь" (І етап)	280,1	у т. ч. гольф-центрта 139,3 га - акваторія
2.	Біля оз. Вербне	32,06	у т. ч. 16,15 га - акваторія	2.	Біля оз. Вербне	32,06	у т. ч. 16,15 га - акваторія
3.	Біля оз. Йорданське	30,89	у т. ч. 14,76 га - акваторія	3.	Біля оз. Йорданське	30,89	у т. ч. 14,76 га - акваторія
4.	Біля оз. Кирилівське	41	у т. ч. 18,86 га - акваторія	4.	Біля оз. Кирилівське	41	у т. ч. 18,86 га - акваторія
5.	Біля оз. Богатирське	12,38	у т. ч. 7,87 га - акваторія	5.	Біля оз. Богатирське	12,38	у т. ч. 7,87 га - акваторія
6.	Біля оз. Редькіне	80,5	у т. ч. 40,8 га - акваторія	6.	Біля оз. Редькіне	80,5	у т. ч. 40,8 га - акваторія
				7.	На вул. Прирічній	16,44	
	Разом:	476,93	221,59 га - акваторія		Разом:	493,37	221,59 га - акваторія

Депутат **І. Никорак**

Додаток
до рішення Київської міської ради
від _____№_____

План-схема
земельної ділянки, якій надається статус парку відпочинку

Адреса земельної ділянки – м. Київ, Оболонський район, вул. Прирічна.

Орієнтовна площа земельної ділянки – 16,44 га.



Київський міський голова В. Кличко

ВИКОНАВЧИЙ ОРГАН КИЇВСЬКОЇ МІСЬКОЇ РАДИ
(КИЇВСЬКА МІСЬКА ДЕРЖАВНА АДМІНІСТРАЦІЯ)

ДЕПАРТАМЕНТ ЗЕМЕЛЬНИХ РЕСУРСІВ

вул.Хрещатик, 32-а, м.Київ, 01601, тел. (044) 279-58-72, ф. 288-07-57,
КБУ "Контактний центр міста Києва"(044) 15-51, E-mail: dzr@kievcity.gov.ua Код ЄДРПОУ 26199097

19.02.2018 № 057025-3432
на № _____ від _____

Депутатові Київської міської ради
Никорак І.П.
вул. Хрещатик, 36, м. Київ, 01044

Шановна Ірино Петрівно!

У Департаменті земельних ресурсів виконавчого органу Київської міської ради (Київської міської державної адміністрації) Ваше депутатське звернення від 08.02.2018 № 08/279/08/045-481 розглянуто.

З питань, що стосуються компетенції Департаменту земельних ресурсів повідомляємо, що Відповідно до рішення Київської міської ради від 01.10.2007 № 433/3267 передано ТОВ «Архітектурно-будівельний альянс» в оренду на 10 років земельну ділянку загальною площею 16,44 га для будівництва, експлуатації та обслуговування житлового, соціально-побутового, торговельно-розважального, культурного, готельно-офісного, спортивно-оздоровчого комплексу на вул. Прирічній у Оболонському районі м. Києва (договір оренди земельної ділянки від 28.03.2008 № 78-6-00528 строк дії до 28.03.2018, кадастровий номер земельної ділянки 8000000000:78:215:0084).

Постановою слідчого управління Служби безпеки України від 15.11.2012 та постановою прокуратури міста Києва від 22.10.2012 зазначена земельна ділянка визнана речовим доказом у кримінальній справі (№ 1663 та № 50-6217) та на земельну ділянку накладено арешт (заборону відчуження), а також заборонено будь-яким особам, установам, підприємствам та організаціям вчиняти будь-які дії з вказаною земельною ділянкою (оформляти права власності, вчиняти будь-які угоди, видавати державні акти на право власності, тощо).

Рішенням Київської міської ради від 04.03.2015 № 175/1040 розірвано договір оренди земельної ділянки від 28.03.2008 № 78-6-00528. Також, вказаним рішенням внесено зміни до Програми розвитку зеленої зони міста Києва до 2010 року та концепції формування зелених насаджень в центральній частині міста, затверджених рішенням Київської міської ради від 19.07.2005 № 806/3381, включивши до переліку озеленених територій загального користування міста Києва, що відповідають типологічним ознакам та планувальним вимогам

(таблиця № 2), земельну ділянку площею 16,44 га на вулиці Прирічній в Оболонському районі міста Києва.

На виконання пункту 4.1 рішення Київської міської ради від 04.03.2015 № 175/1040 Департаментом земельних ресурсів внесено до міського земельного кадастру інформацію про скасування реєстрації договору оренди земельної ділянки від 28.03.2008 № 78-6-00528.

Рішенням Господарського суду міста Києва від 02.12.2015 року у справі № 910/19775/15 за позовом товариства з обмеженою відповідальністю «Архітектурно-будівельний альянс» визнано недійсним рішення Київської міської ради від 04.03.2015 № 175/1040 «Про розірвання договору оренди земельної ділянки від 28.03.2008 N 78-6-00528, укладеного між Київською міською радою та товариством з обмеженою відповідальністю «Архітектурно-будівельний альянс», визнано за ТОВ «Архітектурно-будівельний альянс» право користування земельною ділянкою загальною площею 16,44 га (кадастровий номер 8000000000:78:215:0084) на вулиці Прирічній у Оболонському районі м. Києва.

Рішенням Київської міської ради від 03.09.2015 № 930/1794 вирішено створити парк відпочинку на земельній ділянці загальною площею 16,44 га на вул. Прирічній в Оболонському районі м. Києва.

Постановою Окружного адміністративного суду міста Києва від 21.04.2016 № 826/27832/15 у задоволенні позову ТОВ «Архітектурно-будівельний альянс» про визнання нечинним та скасування рішення Київської міської ради від 03.09.2015 № 930/1794 відмовлено.

Постановою Київського апеляційного адміністративного суду від 16.06.2016 № 826/27832/15 постанову Окружного адміністративного суду міста Києва від 21.04.2016 скасовано, визнано протиправним та скасовано пункт 2 рішення Київської міської ради від 03.09.2015 № 930/1794 «Про створення парку відпочинку на земельній ділянці площею 16,44 га на вул. Прирічній в Оболонському районі м. Києва».

Ухвалою Вищого адміністративного суду України від 05.07.2016 № К/800/18212/16 відкрито касаційне провадження за касаційною скаргою ТОВ «Архітектурно-будівельний альянс» на постанову Окружного адміністративного суду міста Києва від 21.04.2016 та ухвалу Київського апеляційного адміністративного суду від 16.06.2016 за позовом ТОВ «Архітектурно-будівельний альянс» до Київської міської ради про визнання нечинним та скасування рішення Київської міської ради від 03.09.2015 № 930/1794.

Ухвалою Вищого адміністративного суду України від 06.07.2016 № К/800/18238/16 відкрито касаційне провадження за касаційною скаргою Київської міської ради на постанову Київського апеляційного адміністративного суду від 16.06.2016 за позовом ТОВ «Архітектурно-будівельний альянс» до Київської міської ради про визнання нечинним та скасування рішення Київської міської ради від 03.09.2015 № 930/1794.

ТОВ «Архітектурно-будівельний альянс» листами від 06.11.2017 № 6/11 та від 07.12.2017 № 07/12 звернувся до Київської міської ради стосовно поновлення договору оренди земельної ділянки. За результатами розгляду

зазначених звернень Департаментом земельних ресурсів були надані відповіді ТОВ «Архітектурно-будівельний альянс» листами від 20.11.2017 № 057025-20683 та від 27.12.2017 № 057025-23614.

Додатково повідомляємо, що відповідно до Закону України «Про державну реєстрацію речових прав на нерухоме майно та їх обтяжень» з 01.01.2013 передбачено, що державній реєстрації підлягають право власності, право постійного користування та право оренди (суборенди) земельної ділянки.

Згідно із ст. 2 вказаного Закону державна реєстрація речових прав на нерухоме майно та їх обтяжень - офіційне визнання і підтвердження державою фактів набуття, зміни або припинення речових прав на нерухоме майно, обтяжень таких прав шляхом внесення відповідних відомостей до Державного реєстру речових прав на нерухоме майно.

Станом на 12.02.2018 інформація щодо державної реєстрації права оренди на земельну ділянку, кадастровий номер 8000000000:78:215:0084, в Державному реєстрі речових прав на нерухоме майно відсутня.

З повагою

Директор О. Поліщук

Косянчук
288-09-48

КИЇВСЬКА МІСЬКА РАДА
III сесія VII скликання

РІШЕННЯ

від 4 березня 2015 року N 175/1040

Про розірвання договору оренди земельної ділянки від 28.03.2008 N 78-6-00528, укладеного між Київською міською радою та товариством з обмеженою відповідальністю "Архітектурно-будівельний альянс"

Відповідно до Закону України "Про місцеве самоврядування в Україні", статті 9 Земельного кодексу України, статті 32 Закону України "Про оренду землі", статті 188 Господарського кодексу України, статті 416 Цивільного кодексу України та враховуючи те, що товариством з обмеженою відповідальністю "Архітектурно-будівельний альянс" не виконано умов пункту 8.4 договору оренди земельної ділянки від 28.03.2008 N 78-6-00528, а саме: з моменту державної реєстрації цього договору будівництво не розпочато, чим порушено строки завершення забудови земельної ділянки, а також зважаючи на численні звернення жителів Оболонського району проти забудови прибережної смуги житлового масиву Оболонь та зеленої зони міста Києва, Київська міська рада **вирішила**:

1. Розірвати договір оренди земельної ділянки від 28.03.2008 N 78-6-00528, укладений між Київської міської радою та товариством з обмеженою відповідальністю "Архітектурно-будівельний альянс" на підставі рішення Київської міської ради від 01.10.2007 N 433/3267 "Про передачу товариству з обмеженою відповідальністю "Архітектурно-будівельний альянс" земельної ділянки для будівництва, експлуатації та обслуговування житлового, соціально-побутового, торговельно-розважального, культурного, готельно-офісного, спортивно-оздоровчого комплексу на вул. Прирічній у Оболонському районі м. Києва".

2. Внести зміни до Програми розвитку зеленої зони міста Києва до 2010 року та концепції формування зелених насаджень в центральній частині міста, затверджених рішенням Київської міської ради від 19.07.2005 N 806/3381, включивши до переліку озеленених територій загального користування міста Києва, що відповідають типологічним ознакам та планувальним вимогам (таблиця N 2), земельну ділянку площею 16,44 га на вулиці Прирічній в Оболонському районі міста Києва.

3. Київському комунальному об'єднанню зеленого будівництва та експлуатації зелених насаджень міста "Київзеленбуд" виконавчого органу Київської міської ради (Київської міської державної адміністрації) здійснити всі необхідні організаційно-правові заходи щодо оформлення права користування земельною ділянкою загальною площею 16,44 га (кадастровий номер 8000000000:78:215:084) на вулиці Прирічній в Оболонському районі міста Києва.

4. Виконавчому органу Київської міської ради (Київській міській державній адміністрації):

4.1 Здійснити всі необхідні організаційно-правові заходи щодо зняття з реєстрації договору оренди земельної ділянки від 28.03.2008 N 78-6-00528, укладеного між Київською міською радою та товариством з обмеженою відповідальністю "Архітектурно-будівельний альянс".

4.2 Проінформувати товариство з обмеженою відповідальністю "Архітектурно-будівельний альянс" про прийняття цього рішення.

5. Оприлюднити це рішення в газеті Київської міської ради "Хрещатик".

6. Контроль за виконанням цього рішення покласти на постійну комісію Київської міської ради з питань містобудування, архітектури та землекористування.

Київський міський голова **В. Кличко**

ДЕПУТАТ
КИЇВСЬКОЇ МІСЬКОЇ РАДИ VIII СКЛИКАННЯ

"08" лютого 2018 р. № [illegible]

Директору Департаменту земельних ресурсів виконавчого органу Київської міської ради (Київської міської державної адміністрації) Поліщуку Олексію Григоровичу
вул. Хрещатик, 32-а, м. Київ, 01601

Щодо надання інформації про земельну ділянку

ДЕПУТАТСЬКЕ ЗВЕРНЕННЯ

Шановний Олексію Григоровичу!

Звертаюсь до Вас відповідно до статті 13 Закону України «Про статус депутатів місцевих рад» та прошу у 10 денний строк розглянути питання та надати відповідь.

До мене, як до депутата Київської міської ради, звернулись мешканці Оболонського району, з проханням сприяти у вирішенні їх проблеми.

Так, згідно звернення, мешканці просять надати інформацію про земельну ділянку площею 0,94 га на проспекті Героїв Сталінграда, 44-Б, кадастровий номер - 8000000000:78:028:0091.

На підставі викладеного, прошу Вас надати інформацію про земельну ділянку (хто є власником, які будівлі розміщені на даній ділянці, чи знаходиться дана земельна ділянка в оренді, якщо так, то який строк договору оренди) кадастровий номер - 8000000000:78:028:0091.

Про результати розгляду звернення прошу повідомити мене особисто, за адресою: вул. Хрещатик, 36, м. Київ, 01044.

З повагою

Депутат Київської міської ради Ірина Никорак

вик. Возненко М.М.
тел. 227-61-03

КИЇВСЬКА МІСЬКА РАДА

VIII СКЛИКАННЯ

ПОСТІЙНА КОМІСІЯ З ПИТАНЬ БЮДЖЕТУ ТА СОЦІАЛЬНО-ЕКОНОМІЧНОГО РОЗВИТКУ

01044, м. Київ, вул. Хрещатик, 36, каб.1001 *тел.:(044)202-72-98, (044) 202-70-43*

17.04.18 № 08/280-674

Голові постійної комісії Київської міської ради з питань екологічної політики
Яловому К.В.

Копії: Депутату Київської міської ради
Никорак І.П.

Шановний Костянтине Володимировичу!

Постійною комісією Київської міської ради з питань бюджету та соціально-економічного розвитку на засіданні 03.04.2018 (протокол засідання № 8/117) розглянуто проект рішення «Про створення парку відпочинку на земельній ділянці на вул. Прирічній в Оболонському районі міста Києва» (від 21.03.2018 № 08/231-914/ПР).

Направляємо Вам витяг із протоколу засідання постійної комісії щодо зазначеного питання для врахування в роботі.

Витяг з протоколу № 8/117
засідання постійної комісії Київської міської ради з питань бюджету та соціально-економічного розвитку від 03.04.2018

від 03.04.2018
Місце проведення: Київська міська рада, м.Київ, вул. Хрещатик, 36
10 поверх, каб. 1017
10.00
Склад комісії – 20 депутатів Київської міської ради.
Присутні – 18 депутатів Київської міської ради, членів постійної комісії:

Странніков А.М. - голова постійної комісії, головуючий;
Маляревич О.В. - перший заступник голови постійної комісії (з питань інвестиційної діяльності)

Костенко Л.В. - заступник голови постійної комісії;
Яловий В.Б. - заступник голови постійної комісії;
Ясинський Г.І - секретар постійної комісії;
Веремеєнко О.Л. - член постійної комісії;
Гончаров В.В. - член постійної комісії;
Горбунов Я.В., - член постійної комісії;
Дрепін А.В., - член постійної комісії;
Никорак І.П. - член постійної комісії;
Павлик В.А, - член постійної комісії;
Руденко О.П. - член постійної комісії;
Сулига Ю.А. - член постійної комісії;
Терентьєв М.О. - член постійної комісії;
Товмасян В.Р. - член постійної комісії;
Чернецький О.С. - член постійної комісії;
Шлапак А.В. - член постійної комісії.
Ярошенко Р.В. - член постійної комісії.

Відсутні - 2 депутата Київської міської ради: Левін В.І., Кузик П.М.

Розгляд питання:

32. Про проект рішення «Про створення парку відпочинку на земельній ділянці на вул. Прирічній в Оболонському районі міста Києва» (від 21.03.2018 № 08/231-914/ПР).

ВИРІШИЛИ: Підтримати проект рішення «Про створення парку відпочинку на земельній ділянці на вул. Прирічній в Оболонському районі міста Києва» (від 21.03.2018 № 08/231-914/ПР).

ГОЛОСУВАЛИ: «за» – 12, «проти» – 0, «утримались» – 0, «не голосували» – 6.

Рішення прийнято.

З повагою

Голова комісії А.Странніков

Секретар комісії Г.Ясинський

Надточій В.В. 202-70-36

46.

08/231-915/ПР
21.03.2018

КИЇВСЬКА МІСЬКА РАДА

VI СЕСІЯ VIII СКЛИКАННЯ

РІШЕННЯ

_____№_____

ПРОЕКТ

Про створення парку відпочинку на земельній ділянці на вул. Прирічній в Оболонському районі міста Києва

Відповідно до Земельного кодексу України, законів України «Про місцеве самоврядування в Україні», «Про державну реєстрацію речових прав на нерухоме майно та їх обтяжень», Правил утримання зелених насаджень у населених пунктах України, затверджених наказом Міністерства будівництва, архітектури та житлово-комунального господарства України від 10.04.2006 №105, з метою раціонального використання та збереження зелених насаджень, Київська міська рада

ВИРІШИЛА:

1. Створити парк відпочинку на земельній ділянці орієнтовною площею 16,44 га, що розташована на вул. Прирічній в Оболонському районі міста Києва згідно з додатком до цього рішення (план-схема додається).

2. Київському комунальному об'єднанню зеленого будівництва та експлуатації зелених насаджень міста «Київзеленбуд» в установленому порядку:

2.1.здійснити організаційно-правові заходи щодо оформлення права постійного користування земельною ділянкою, визначену пунктом 1 цього рішення;

2.2. у місячний термін з моменту набуття чинності рішення про надання земельної ділянки у користування, вжити заходів щодо державної реєстрації права користування земельною ділянкою, визначену пунктом 1 цього рішення;

2.3. здійснити організаційно-правові заходи щодо благоустрою земельної ділянки , визначеної пунктом 1 цього рішення;

3. Внести зміни до Програми комплексного розвитку зеленої зони м. Києва до 2010 року та концепції формування зелених насаджень в центральній частині міста, що затверджена рішенням Київської міської ради від 19.07.2005 №806/3381 (зі змінами), а саме: додати парк відпочинку згідно з пунктом 1 цього рішення до переліку парків відпочинку Оболонського району (таблиця 2).

4. Виконавчому органу Київської міської ради (Київській міській державній адміністрації) вирішити в установленому порядку питання фінансування заходів, передбачених пунктом 2 цього рішення.

5. Офіційно оприлюднити це рішення Київської міської ради в газеті «Хрещатик».

6. Контроль за виконанням цього рішення покласти на постійну Комісію Київської міської ради з питань екологічної політики.

Київський міський голова **В. Кличко**

ПОДАННЯ:

Депутат Л. Костенко

Депутат В. Михайленко

Депутат І. Никорак

Депутат Н. Приходько

ПОГОДЖЕНО:

Голова постійної комісії Київської міської ради з питань екологічної політики

К. Яловий

Секретарпостійної комісії Київської міської ради з питань екологічної політики

О. Новіков

Головапостійної комісії Київської міської ради з питань містобудування, архітектури та землекористування

О. Міщенко

Секретарпостійної комісії Київської міської ради з питань містобудування, архітектури та землекористування

І. Картавий

Головапостійної комісії Київської міської ради з питань бюджету та соціально-економічного розвитку

А. Странніков

Секретарпостійної комісії Київської міської ради з питань бюджету та соціально-економічного розвитку

Г. Ясинський

Начальник Управління правового забезпечення діяльностіКиївської міської ради

В. Слончак

Додаток
до рішення Київської міської ради
від _____№_____

План-схема
земельної ділянки, якій надається статус парку відпочинку

Адреса земельної ділянки – м. Київ, Оболонський район, вул. Прирічна.

Орієнтовна площа земельної ділянки – 16,44 га.



Київський міський голова В. Кличко

ПОЯСНЮВАЛЬНА ЗАПИСКА

до проекту рішення Київської міської ради

«Про створення парку відпочинку на земельній ділянці на вул. Прирічній в Оболонському районі міста Києва»

1. Обґрунтування необхідності прийняття рішення

Даний проект рішення є результатом багаторічної боротьби громади Оболонського району за збереження рекреаційної зеленої зони на березі Дніпра.

В 2007 році Київською міською радою було передано ТОВ «АРХІТЕКТУРНО-БУДІВЕЛЬНИЙ АЛЬЯНС» у довгострокову оренду на 10 років земельну ділянку загальною площею 16,44 га для будівництва, експлуатації та обслуговування житлового, соціально-побутового, торговельно-розважального, культурного, готельно-офісного, спортивно-оздоровчого комплексу на вул. Прирічній у Оболонському районі міста Києва. Дана земельна ділянка відноситься до зеленої зони та ландшафтно-рекреаційних територій, є улюбленим місцем відпочинку киян на Оболонській набережній, а тому наміри щодо її забудови викликало значне суспільне невдоволення.

Як наслідок, в 2014 році заступник Дніпровського екологічного прокурора в інтересах територіальної громади подає позов до Київської міської ради та ТОВ «АРХІТЕКТУРНО-БУДІВЕЛЬНИЙ АЛЬЯНС» про визнання протиправним та скасування рішення, визнання недійсним договору та визнання відсутнім права користування вищевказаною земельною ділянкою (справа №910/10444/14). В результаті судової тяганини 2014-2015 років по справі №910/10444/14 в липні 2015 року Вищим господарським судом України було прийнято остаточне рішення яким позовні вимоги заступник Дніпровського екологічного прокурора залишає без задоволення.

В березні 2015 року, паралельно з розглядом справи №910/10444/14 Київською міською радою було прийнято рішення від 04.03.2015 №175/1040 «Про розірвання договору оренди земельної ділянки від 28.03.2008 №78-6-00528», яким було в односторонньому порядку розірвано договір оренди від 28.03.2008 №78-6-00528, укладений між Київської міської радою та ТОВ «АРХІТЕКТУРНО-БУДІВЕЛЬНИЙ АЛЬЯНС».

В серпні 2015 року ТОВ «АРХІТЕКТУРНО-БУДІВЕЛЬНИЙ АЛЬЯНС» звертається до Господарського суду м. Києва з позовом про визнання недійсним рішення Київської міської ради від 04.03.2015 №175/1040, визнання права користування земельною ділянкою, зобов'язання виконати договір (справа № 910/19775/15). В результаті тривалої судової тяганини суд задовольняє вимоги ТОВ «АРХІТЕКТУРНО-БУДІВЕЛЬНИЙ АЛЬЯНС».

Однак, тривала судова тяганина та активний спротив громади призвів до того, що замовник не здійснив наміри щодо забудови території, а строк договору оренди закінчився. Таким чином, послідовним кроком щодо збереження рекреаційної зони буде надання їй статус парку відпочину.

2. **Цілі та завдання прийняття рішення**

Створення парку відпочинку на земельній ділянці орієнтовною площею 16,44 га, що розташована на вул. Прирічній в Оболонському районі надасть можливість зберегти її від забудови та провести озеленення та благоустрій даної території.

3. **Загальні характеристики та основні положення рішення**

Зміст та структура проекту рішення відповідає рішенням Київської міської ради про створення парків відпочинку прийнятих у VIII скликанні.

4. **Стан нормативно-правової бази у даній сфері правового регулювання**

Проект рішення підготовленийвідповідно до статті 19 Земельного кодексу України, пунктів 34, 37 частини першої статті 26 Закону України «Про місцеве самоврядування в Україні», статей 1,20,21,28Закону України «Про благоустрій населених пунктів», частини третьої статті 53 Закону України «Про природно-заповідний фонд України», наказу Міністерства будівництва, архітектури та житлово-комунального господарства України від 10.04.2006 №105 «Про затвердження правил утримання зелених насаджень у населених пунктах України»

5. **Фінансово-економічне обґрунтування**

Реалізація проекту рішення здійснюватиметься в межах бюджетного фінансування КО «КИЇВЗЕЛЕНБУД». Сума коштів необхідних для реалізації цього проекті рішення буде визначена головним розпорядником КО «КИЇВЗЕЛЕНБУД» у відповідних бюджетних запитах.

6. **Прогноз соціально-економічних та інших наслідків прийняття рішення**

Створення парків відпочинку на земельній ділянці орієнтовною площею 16,44 га, що розташована на вул. Прирічній в Оболонському районі міста Києва надасть можливість влаштувати зону відпочинку мешканцям житлового мікрорайону, а також позитивно вплине на екологічний стан Оболонського району.

7. **Доповідачі:**

Депутат Київської міської ради Никорак Ірина Петрівна.
Депутат Київської міської ради Костенко Людмила Василівна.
Депутат Київської міської ради Приходько Наталія Ігорівна.
Депутат Київської міської ради Михайленко Владислав Олегович.

Депутат **Л. Костенко**

Депутат **В. Михайленко**

Депутат **І. Никорак**

Депутат **Н. Приходько**

ПОРІВНЯЛЬНА ТАБЛИЦЯ

до проекту рішення Київської міської ради

«Про створення парку відпочинку на земельній ділянці на вул. Прирічній в Оболонському районі міста Києва»

Внесення змін до Програми комплексного розвитку зеленої зони міста Києва до 2010 року та концепції формування зелених насаджень в центральній частині міста, затвердженої рішенням Київської міської ради від 19.07.2005 №806/3381 (із змінами та доповненнями):

Чинна редакція				**Редакція, що пропонується**			
Таблиця 2 Озеленені території загального користування м. Києва, що відповідають типологічним ознакам та планувальним вимогам				Таблиця 2 Озеленені території загального користування м. Києва, що відповідають типологічним ознакам та планувальним вимогам			
Парки відпочинку				Парки відпочинку			
1.	"Оболонь" (І етап)	280,1	у т. ч. гольф-центрта 139,3 га - акваторія	1.	"Оболонь" (І етап)	280,1	у т. ч. гольф-центрта 139,3 га - акваторія
2.	Біля оз. Вербне	32,06	у т. ч. 16,15 га - акваторія	2.	Біля оз. Вербне	32,06	у т. ч. 16,15 га - акваторія
3.	Біля оз. Йорданське	30,89	у т. ч. 14,76 га - акваторія	3.	Біля оз. Йорданське	30,89	у т. ч. 14,76 га - акваторія
4.	Біля оз. Кирилівське	41	у т. ч. 18,86 га - акваторія	4.	Біля оз. Кирилівське	41	у т. ч. 18,86 га - акваторія
5.	Біля оз. Богатирське	12,38	у т. ч. 7,87 га - акваторія	5.	Біля оз. Богатирське	12,38	у т. ч. 7,87 га - акваторія
6.	Біля оз. Редькіне	80,5	у т. ч. 40,8 га - акваторія	6.	Біля оз. Редькіне	80,5	у т. ч. 40,8 га - акваторія
				7.	На вул. Прирічній	16,44	
	Разом:	476,93	221,59 га - акваторія		Разом:	493,37	221,59 га - акваторія

Депутат **Л. Костенко**

Депутат **В. Михайленко**

Депутат **І. Никорак**

Депутат **Н. Приходько**

КИЇВСЬКА МІСЬКА РАДА
III сесія VII скликання

РІШЕННЯ

від 4 березня 2015 року N 175/1040

Про розірвання договору оренди земельної ділянки від 28.03.2008 N 78-6-00528, укладеного між Київською міською радою та товариством з обмеженою відповідальністю "Архітектурно-будівельний альянс"

Відповідно до Закону України "Про місцеве самоврядування в Україні", статті 9 Земельного кодексу України, статті 32 Закону України "Про оренду землі", статті 188 Господарського кодексу України, статті 416 Цивільного кодексу України та враховуючи те, що товариством з обмеженою відповідальністю "Архітектурно-будівельний альянс" не виконано умов пункту 8.4 договору оренди земельної ділянки від 28.03.2008 N 78-6-00528, а саме: з моменту державної реєстрації цього договору будівництво не розпочато, чим порушено строки завершення забудови земельної ділянки, а також зважаючи на численні звернення жителів Оболонського району проти забудови прибережної смуги житлового масиву Оболонь та зеленої зони міста Києва, Київська міська рада **вирішила**:

1. Розірвати договір оренди земельної ділянки від 28.03.2008 N 78-6-00528, укладений між Київської міської радою та товариством з обмеженою відповідальністю "Архітектурно-будівельний альянс" на підставі рішення Київської міської ради від 01.10.2007 N 433/3267 "Про передачу товариству з обмеженою відповідальністю "Архітектурно-будівельний альянс" земельної ділянки для будівництва, експлуатації та обслуговування житлового, соціально-побутового, торговельно-розважального, культурного, готельно-офісного, спортивно-оздоровчого комплексу на вул. Прирічній у Оболонському районі м. Києва".

2. Внести зміни до Програми розвитку зеленої зони міста Києва до 2010 року та концепції формування зелених насаджень в центральній частині міста, затверджених рішенням Київської міської ради від 19.07.2005 N 806/3381, включивши до переліку озеленених територій загального користування міста Києва, що відповідають типологічним ознакам та планувальним вимогам (таблиця N 2), земельну ділянку площею 16,44 га на вулиці Прирічній в Оболонському районі міста Києва.

3. Київському комунальному об'єднанню зеленого будівництва та експлуатації зелених насаджень міста "Київзеленбуд" виконавчого органу Київської міської ради (Київської міської державної адміністрації) здійснити всі необхідні організаційно-правові заходи щодо оформлення права користування земельною ділянкою загальною площею 16,44 га (кадастровий номер 8000000000:78:215:084) на вулиці Прирічній в Оболонському районі міста Києва.

4. Виконавчому органу Київської міської ради (Київській міській державній адміністрації):

4.1 Здійснити всі необхідні організаційно-правові заходи щодо зняття з реєстрації договору оренди земельної ділянки від 28.03.2008 N 78-6-00528, укладеного між Київською міською радою та товариством з обмеженою відповідальністю "Архітектурно-будівельний альянс".

4.2 Проінформувати товариство з обмеженою відповідальністю "Архітектурно-будівельний альянс" про прийняття цього рішення.

5. Оприлюднити це рішення в газеті Київської міської ради "Хрещатик".

6. Контроль за виконанням цього рішення покласти на постійну комісію Київської міської ради з питань містобудування, архітектури та землекористування.

Київський міський голова **В. Кличко**

ДЕПУТАТ
КИЇВСЬКОЇ МІСЬКОЇ РАДИ VIII СКЛИКАННЯ

"08" лютого 2018 р. №

Директору Департаменту земельних ресурсів виконавчого органу Київської міської ради (Київської міської державної адміністрації) Поліщуку Олексію Григоровичу
вул. Хрещатик, 32-а, м. Київ, 01601

Щодо надання інформації про земельну ділянку

ДЕПУТАТСЬКЕ ЗВЕРНЕННЯ

Шановний Олексію Григоровичу!

Звертаюсь до Вас відповідно до статті 13 Закону України «Про статус депутатів місцевих рад» та прошу у 10 денний строк розглянути питання та надати відповідь.

До мене, як до депутата Київської міської ради, звернулись мешканці Оболонського району, з проханням сприяти у вирішенні їх проблеми.

Так, згідно звернення, мешканці просять надати інформацію про земельну ділянку площею 0,94 га на проспекті Героїв Сталінграда, 44-Б, кадастровий номер – 8000000000:78:028:0091.

На підставі викладеного, прошу Вас надати інформацію про земельну ділянку (хто є власником, які будівлі розміщені на даній ділянці, чи знаходиться дана земельна ділянка в оренді, якщо так, то який строк договору оренди) кадастровий номер - 8000000000:78:028:0091.

Про результати розгляду звернення прошу повідомити мене особисто, за адресою: вул. Хрещатик, 36, м. Київ, 01044.

З повагою

Депутат Київської міської ради **Ірина Никорак**

вик. Возненко М.М.
тел. 227-61-03

ВИКОНАВЧИЙ ОРГАН КИЇВСЬКОЇ МІСЬКОЇ РАДИ
(КИЇВСЬКА МІСЬКА ДЕРЖАВНА АДМІНІСТРАЦІЯ)

ДЕПАРТАМЕНТ ЗЕМЕЛЬНИХ РЕСУРСІВ

вул.Хрещатик, 32-а, м.Київ, 01601, тел. (044) 279-58-72, ф. 288-07-57,
КБУ "Контактний центр міста Києва"(044) 15-51, E-mail: dzr@kievcity.gov.ua Код ЄДРПОУ 26199097

19.04.2018 № 057025-3432
на № _____ від _____

Депутатові Київської міської ради
Никорак І.П.
вул. Хрещатик, 36, м. Київ, 01044

Шановна Ірино Петрівно!

У Департаменті земельних ресурсів виконавчого органу Київської міської ради (Київської міської державної адміністрації) Ваше депутатське звернення від 08.02.2018 № 08/279/08/045-481 розглянуто.

З питань, що стосуються компетенції Департаменту земельних ресурсів повідомляємо, що Відповідно до рішення Київської міської ради від 01.10.2007 № 433/3267 передано ТОВ «Архітектурно-будівельний альянс» в оренду на 10 років земельну ділянку загальною площею 16,44 га для будівництва, експлуатації та обслуговування житлового, соціально-побутового, торговельно-розважального, культурного, готельно-офісного, спортивно-оздоровчого комплексу на вул. Прирічній у Оболонському районі м. Києва (договір оренди земельної ділянки від 28.03.2008 № 78-6-00528 строк дії до 28.03.2018, кадастровий номер земельної ділянки 8000000000:78:215:0084).

Постановою слідчого управління Служби безпеки України від 15.11.2012 та постановою прокуратури міста Києва від 22.10.2012 зазначена земельна ділянка визнана речовим доказом у кримінальній справі (№ 1663 та № 50-6217) та на земельну ділянку накладено арешт (заборону відчуження), а також заборонено будь-яким особам, установам, підприємствам та організаціям вчиняти будь-які дії з вказаною земельною ділянкою (оформляти права власності, вчиняти будь-які угоди, видавати державні акти на право власності, тощо).

Рішенням Київської міської ради від 04.03.2015 № 175/1040 розірвано договір оренди земельної ділянки від 28.03.2008 № 78-6-00528. Також, вказаним рішенням внесено зміни до Програми розвитку зеленої зони міста Києва до 2010 року та концепції формування зелених насаджень в центральній частині міста, затверджених рішенням Київської міської ради від 19.07.2005 № 806/3381, включивши до переліку озеленених територій загального користування міста Києва, що відповідають типологічним ознакам та планувальним вимогам

(таблиця № 2), земельну ділянку площею 16,44 га на вулиці Прирічній в Оболонському районі міста Києва.

На виконання пункту 4.1 рішення Київської міської ради від 04.03.2015 № 175/1040 Департаментом земельних ресурсів внесено до міського земельного кадастру інформацію про скасування реєстрації договору оренди земельної ділянки від 28.03.2008 № 78-6-00528.

Рішенням Господарського суду міста Києва від 02.12.2015 року у справі № 910/19775/15 за позовом товариства з обмеженою відповідальністю «Архітектурно-будівельний альянс» визнано недійсним рішення Київської міської ради від 04.03.2015 № 175/1040 «Про розірвання договору оренди земельної ділянки від 28.03.2008 N 78-6-00528, укладеного між Київською міською радою та товариством з обмеженою відповідальністю «Архітектурно-будівельний альянс», визнано за ТОВ «Архітектурно-будівельний альянс» право користування земельною ділянкою загальною площею 16,44 га (кадастровий номер 8000000000:78:215:0084) на вулиці Прирічній у Оболонському районі м. Києва.

Рішенням Київської міської ради від 03.09.2015 № 930/1794 вирішено створити парк відпочинку на земельній ділянці загальною площею 16,44 га на вул. Прирічній в Оболонському районі м. Києва.

Постановою Окружного адміністративного суду міста Києва від 21.04.2016 № 826/27832/15 у задоволенні позову ТОВ «Архітектурно-будівельний альянс» про визнання нечинним та скасування рішення Київської міської ради від 03.09.2015 № 930/1794 відмовлено.

Постановою Київського апеляційного адміністративного суду від 16.06.2016 № 826/27832/15 постанову Окружного адміністративного суду міста Києва від 21.04.2016 скасовано, визнано протиправним та скасовано пункт 2 рішення Київської міської ради від 03.09.2015 № 930/1794 «Про створення парку відпочинку на земельній ділянці площею 16,44 га на вул. Прирічній в Оболонському районі м. Києва».

Ухвалою Вищого адміністративного суду України від 05.07.2016 № К/800/18212/16 відкрито касаційне провадження за касаційною скаргою ТОВ «Архітектурно-будівельний альянс» на постанову Окружного адміністративного суду міста Києва від 21.04.2016 та ухвалу Київського апеляційного адміністративного суду від 16.06.2016 за позовом ТОВ «Архітектурно-будівельний альянс» до Київської міської ради про визнання нечинним та скасування рішення Київської міської ради від 03.09.2015 № 930/1794.

Ухвалою Вищого адміністративного суду України від 06.07.2016 № К/800/18238/16 відкрито касаційне провадження за касаційною скаргою Київської міської ради на постанову Київського апеляційного адміністративного суду від 16.06.2016 за позовом ТОВ «Архітектурно-будівельний альянс» до Київської міської ради про визнання нечинним та скасування рішення Київської міської ради від 03.09.2015 № 930/1794.

ТОВ «Архітектурно-будівельний альянс» листами від 06.11.2017 № 6/11 та від 07.12.2017 № 07/12 звернувся до Київської міської ради стосовно поновлення договору оренди земельної ділянки. За результатами розгляду

зазначених звернень Департаментом земельних ресурсів були надані відповіді ТОВ «Архітектурно-будівельний альянс» листами від 20.11.2017 № 057025-20683 та від 27.12.2017 № 057025-23614.

Додатково повідомляємо, що відповідно до Закону України «Про державну реєстрацію речових прав на нерухоме майно та їх обтяжень» з 01.01.2013 передбачено, що державній реєстрації підлягають право власності, право постійного користування та право оренди (суборенди) земельної ділянки.

Згідно із ст. 2 вказаного Закону державна реєстрація речових прав на нерухоме майно та їх обтяжень - офіційне визнання і підтвердження державою фактів набуття, зміни або припинення речових прав на нерухоме майно, обтяжень таких прав шляхом внесення відповідних відомостей до Державного реєстру речових прав на нерухоме майно.

Станом на 12.02.2018 інформація щодо державної реєстрації права оренди на земельну ділянку, кадастровий номер 8000000000:78:215:0084, в Державному реєстрі речових прав на нерухоме майно відсутня.

З повагою

Директор О. Поліщук

Косянчук
288-09-48

КИЇВСЬКА МІСЬКА РАДА

VIII СКЛИКАННЯ

ПОСТІЙНА КОМІСІЯ З ПИТАНЬ БЮДЖЕТУ ТА СОЦІАЛЬНО-ЕКОНОМІЧНОГО РОЗВИТКУ

01044, м. Київ, вул. Хрещатик, 36, каб.1001 *тел.:(044)202-72-98, (044) 202-70-43*

12.04.18 № 08/280-676

Голові постійної комісії Київської міської ради з питань екологічної політики
Яловому К.В.

Копії: Депутатам Київської міської ради
Костенко Л.В.
Михайленко В.О.
Никорак І.П.
Приходько Н.Л.

Шановний Костянтине Володимировичу!

Постійною комісією Київської міської ради з питань бюджету та соціально-економічного розвитку на засіданні 03.04.2018 (протокол засідання № 8/117) розглянуто проект рішення «Про створення парку відпочинку на земельній ділянці на вул. Прирічній в Оболонському районі міста Києва» (від 20.03.2018 № 08/231-915/ПР).

Направляємо Вам витяг із протоколу засідання постійної комісії щодо зазначеного питання для врахування в роботі.

Витяг з протоколу № 8/117
засідання постійної комісії Київської міської ради з питань бюджету та соціально-економічного розвитку від 03.04.2018

від 03.04.2018
Місце проведення: Київська міська рада, м.Київ, вул. Хрещатик, 36
10 поверх, каб. 1017
10.00
Склад комісії – 20 депутатів Київської міської ради.
Присутні – 18 депутатів Київської міської ради, членів постійної комісії:

Странніков А.М. - голова постійної комісії, головуючий;
Маляревич О.В. - перший заступник голови постійної комісії (з питань інвестиційної діяльності)
Костенко Л.В. - заступник голови постійної комісії;
Яловий В.Б. - заступник голови постійної комісії;
Ясинський Г.І - секретар постійної комісії;
Веремеєнко О.Л. - член постійної комісії;
Гончаров В.В. - член постійної комісії;
Горбунов Я.В., - член постійної комісії;
Дрепін А.В., - член постійної комісії;
Никорак І.П. - член постійної комісії;
Павлик В.А, - член постійної комісії;
Руденко О.П. - член постійної комісії;
Сулига Ю.А. - член постійної комісії;
Терентьєв М.О. - член постійної комісії;
Товмасян В.Р. - член постійної комісії;
Чернецький О.С. - член постійної комісії;
Шлапак А.В. - член постійної комісії.
Ярошенко Р.В. - член постійної комісії.

Відсутні - 2 депутата Київської міської ради: Левін В.І., Кузик П.М.

Розгляд питання:

31. Про проект рішення «Про створення парку відпочинку на земельній ділянці на вул. Прирічній в Оболонському районі міста Києва» (від 20.03.2018 № 08/231-915/ПР).

ВИРІШИЛИ: Підтримати проект рішення «Про створення парку відпочинку на земельній ділянці на вул. Прирічній в Оболонському районі міста Києва» (від 20.03.2018 № 08/231-915/ПР).
ГОЛОСУВАЛИ: «за» – 12, «проти» – 0, «утримались» – 0, «не голосували» – 6.
Рішення прийнято.

З повагою

Голова комісії А.Странніков

Секретар комісії Г.Ясинський

Надточій В.В. 202-70-36

47.

08/231-952/пр
23.03.2018

КИЇВСЬКА МІСЬКА РАДА

VI СЕСІЯ VIII СКЛИКАННЯ

РІШЕННЯ

_____№_____

ПРОЕКТ

Про надання статусу скверу земельній ділянці на вул. Маршала Жукова, 4 у Деснянському районі м. Києва

Відповідно до статей 19, 50, 51, 186 Земельного кодексу України, Закону України «Про державну реєстрацію речових прав на нерухоме майно та їх обтяжень»,пунктів 34, 37 частини першої статті 26 Закону України «Про місцеве самоврядування в Україні», Правил утримання зелених насаджень у населених пунктах України, затверджених наказом Міністерства будівництва, архітектури та житлово-комунального господарства України від 10.04.2006 № 105, рішення Київської міської ради від 06.07.2017 № 738/2900 «Про заходи, спрямовані на збереження територій зелених зон міста Києва», з метою раціонального використання і збереження зелених насаджень, а також враховуючи численні звернення громадян, Київська міська рада

ВИРІШИЛА:

1. Надати земельній ділянці площею 0,4997 га на вул. Маршала Жукова, 4 у Деснянському районі м. Києва статус скверу згідно з додатком до цього рішення.

2. Київському комунальному об'єднанню зеленого будівництва та експлуатації зелених насаджень міста «Київзеленбуд» в установленому порядку:

2.1. Здійснити організаційно-правові заходи щодо оформлення права постійного користування земельною ділянкою, визначеною пунктом 1 цього рішення.

2.2. У місячний термін з дня набрання чинності рішенням про надання земельної ділянки у користування вжити заходів щодо державної реєстрації права користування земельною ділянкою, визначеною пунктом 1 цього рішення.

2.3. Здійснити організаційно-правові заходи щодо благоустрою земельної ділянки, що визначена пунктом 1 цього рішення.

3. Внести зміни до Програми комплексного розвитку зеленої зони міста Києва до 2010 року та концепції формування зелених насаджень в центральній частині міста, затверджених рішенням Київської міської ради від 19.07.2005 № 806/3381 та продовжених на період до 2015 року рішенням Київської міської ради від 27.11.2009 № 714/2783 та до 31.12.2017 рішенням Київської міської ради від 07.07.2016 № 572/572, включивши до переліку озеленених територій загального користування міста Києва, що відповідають типологічним ознакам та планувальним вимогам (таблиця № 2), земельну ділянку, зазначену в пункті 1 цього рішення.

4. Виконавчому органу Київської міської ради (Київській міській державній адміністрації) вирішити в установленому порядку питання щодо фінансування заходів, передбачених пунктом 2 цього рішення.

5. Офіційно оприлюднити це рішення в газеті Київської міської ради «Хрещатик».

6. Контроль за виконанням цього рішення покласти на постійну комісію Київської міської ради з питань екологічної політики та на постійну комісію Київської міської ради з питань містобудування, архітектури та землекористування.

Київський міський голова В. Кличко

ПОДАННЯ:

Депутати Київської міської ради М. Буділов

І. Картавий

ПОГОДЖЕНО:

Постійна комісія Київської міської ради
з питань екологічної політики

Голова К. Яловий

Секретар О. Новіков

Постійна комісія Київської міської ради
з питань містобудування, архітектури
та землекористування

Голова О. Міщенко

Секретар І. Картавий

Начальник управління
правового забезпечення діяльності
Київської міської ради В. Слончак

Додаток
до рішення Київської міської ради
_____ № _____

План-схема земельної ділянки, якій надається статус скверу

Адреса земельної ділянки – м. Київ, Деснянський район, вул. Маршала Жукова, 4

Площа земельної ділянки – 0,4997 га

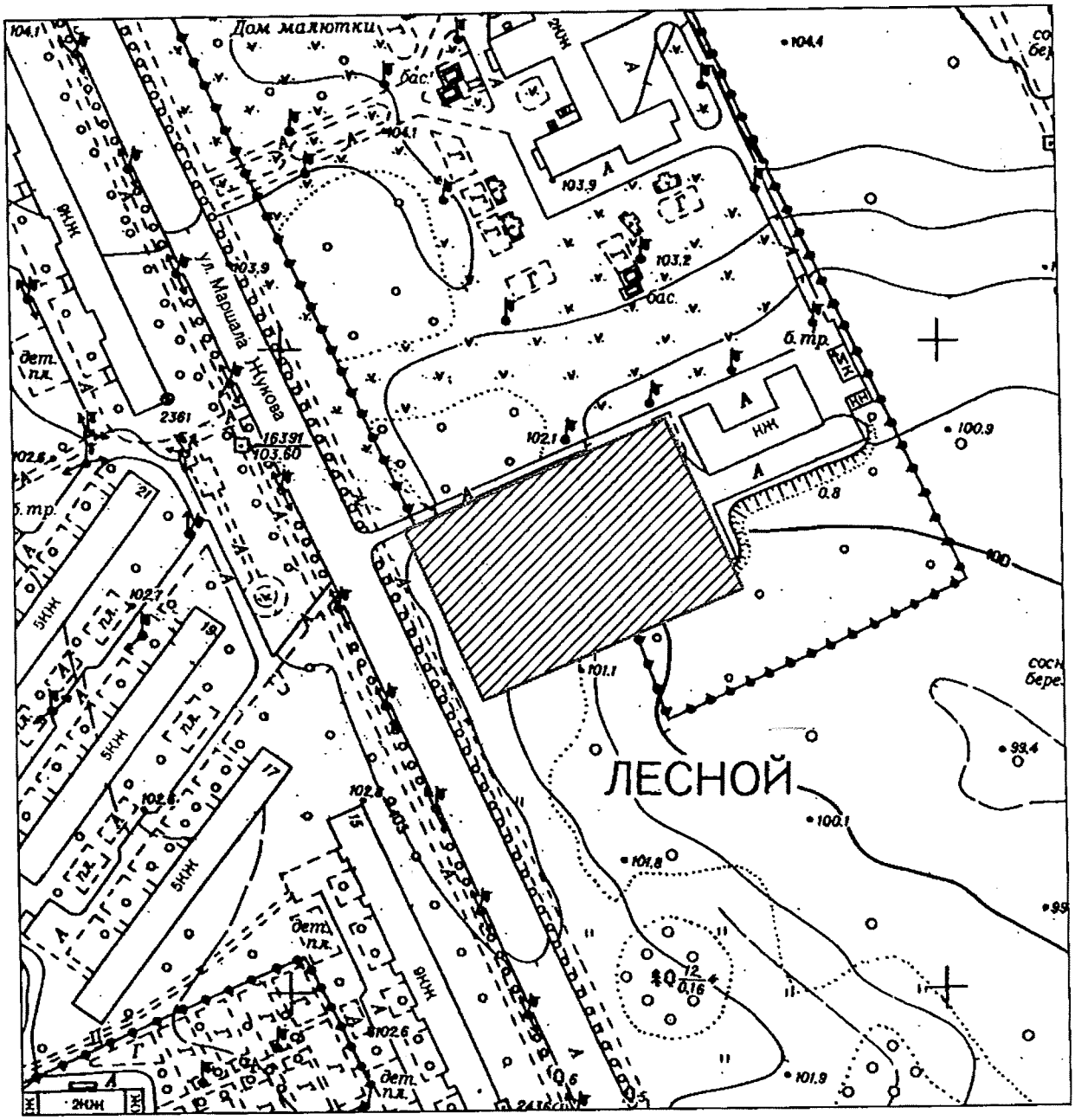

Київський міський голова В. Кличко

ПОЯСНЮВАЛЬНА ЗАПИСКА
до проекту рішення Київської міської ради «Про надання статусу скверу земельній ділянці на вул. Маршала Жукова, 4 у Деснянському районі м. Києва»

1. Обґрунтування необхідності ухвалення рішення

Проект рішення «Про надання статусу скверу земельній ділянці на вул. Маршала Жукова, 4 у Деснянському районі м. Києва» підготовлено на численні прохання мешканців Деснянського району м. Києва, які відстоюють своє гарантоване статтею 50 Конституції України право на безпечне для життя та здоров'я навколишнє природне середовище, а також з метою здійснення належного благоустрою, збереження зелених насаджень та озеленених територій.

У листі Департаменту земельних ресурсів від 29.09.2017 № 057023-17221 (додається) зазначається, що відповідно до витягу з Державного реєстру речових прав на нерухоме майно про реєстрацію права власності від 23.12.2014 № 31457243 зареєстровано право комунальної власності за територіальною громадою в особі Київської міської ради на вказану земельну ділянку (кадастровий номер 8000000000:62:098:0009) площею 0,4997 га.

Враховуючу вищевикладене, є пропозиція надати цій ділянці статус озеленених територій загального користування – скверу.

2. Цілі та завдання ухвалення рішення

Цілями та завданнями ухвалення даного проекту рішення є врахування інтересів мешканців Деснянського району м. Києва та влаштування скверу на земельній ділянці площею 0,4997 га на вул. Маршала Жукова, 4 у Деснянському районі м. Києва, а також розвиток зелених зон міста та збереження рекреаційної функції даної земельної ділянки.

3. Загальна характеристика та основні положення проекту рішення

Проект рішення передбачає:

- надання земельній ділянці площею 0,4997 га на вул. Маршала Жукова, 4 у Деснянському районі м. Києва статус скверу;

- доручення Київському комунальному об'єднанню зеленого будівництва та експлуатації зелених насаджень міста «Київзеленбуд» здійснити організаційно-правові заходи щодо оформлення права постійного користування вищевказаною земельною ділянкою, у місячний термін з дня набрання чинності рішенням про надання земельної ділянки у користування вжити заходів щодо державної реєстрації права користування вищезазначеною земельною ділянкою та здійснити організаційно-правові заходи щодо благоустрою вищенаведеної земельної ділянки;

- внесення змін до Програми комплексного розвитку зеленої зони міста Києва до 2010 року та концепції формування зелених насаджень в центральній частині міста, затверджених рішенням Київської міської ради від 19.07.2005 № 806/3381 та продовжених на період до 2015 року рішенням Київської міської ради від 27.11.2009 № 714/2783 та до 31.12.2017 рішенням Київської міської ради від 07.07.2016 № 572/572, включивши до переліку озеленених територій

загального користування міста Києва, що відповідають типологічним ознакам та планувальним вимогам (таблиця № 2), вищевказану земельну ділянку;

- доручення виконавчому органу Київської міської ради (Київській міській державній адміністрації) вирішити в установленому порядку питання щодо фінансування заходів, передбачених пунктом 2 цього рішення;

- офіційне оприлюднення цього рішення в газеті Київської міської ради «Хрещатик»;

- покладення контролю за виконанням цього рішення на постійну комісію Київської міської ради з питань екологічної політикита на постійну комісію Київської міської ради з питань містобудування, архітектури та землекористування.

4. Стан нормативно-правової бази у даній сфері правового регулювання

Дана сфера суспільних відносин врегульована статтями 19, 50, 51, 186 Земельного кодексу України, Законом України «Про державну реєстрацію речових прав на нерухоме майно та їх обтяжень», пунктами 34, 37 частини першої статті 26 Законом України «Про місцеве самоврядування в Україні», Правилами утримання зелених насаджень у населених пунктах України, затверджених наказом Міністерства будівництва, архітектури та житлово-комунального господарства України від 10.04.2006 № 105, рішенням Київської міської ради від 06.07.2017 № 738/2900 «Про заходи, спрямовані на збереження територій зелених зон міста Києва».

5. Фінансово-економічне обґрунтування

Виконання даного проекту рішення не передбачає додаткове витрачання коштів місцевого бюджету. Реалізація цього проекту рішення здійснюється в межах бюджетного фінансування КО «Київзеленбуд».

6. Прогноз соціально-економічних та інших наслідків ухвалення проекту рішення

Ухвалення даного проекту рішення дозволить унеможливити забудову земельної ділянки площею 0,4997 га на вул. Маршала Жукова, 4 у Деснянському районі м. Києва, допоможе зберегти рекреаційну зону в житловій частині м. Києва з її зеленими насадженнями, створить місце відпочинку для туристів та мешканців прилеглих територій.

7. Суб'єкти подання проекту рішення

Суб'єктами подання даного проекту рішення є депутати Київської міської ради VIII скликання, члени депутатської фракції «Всеукраїнське об'єднання «Свобода» у Київській міській раді Буділов Михайло Михайлович та Картавий Іван Леонідович.

8. Доповідач на пленарному засіданні

Доповідач на пленарному засіданні сесії Київської міської ради – депутат Київської міської ради VIII скликання, член депутатської фракції

«Всеукраїнське об'єднання «Свобода» у Київській міській раді Буділов Михайло Михайлович.

Відповідальний за супроводження проекту рішення – керівник громадської приймальні депутата Київської міської ради VIII скликання Буділова М. М. Стукота Сергій Анатолійович (тел. 093-273-80-25).

Депутат Київської міської ради **Михайло Буділов**

ПОРІВНЯЛЬНА ТАБЛИЦЯ
до проекту рішення Київської міської ради «Про надання статусу скверу земельній ділянці на вул. Маршала Жукова, 4 у Деснянському районі м. Києва»

Зміст положення (норми) рішення Київської міської ради від 19 липня 2005 року № 806/3381				Зміст положення (норми) проекту рішення			
	Сквери				*Сквери*		
14	Вздовж просп. Маяковського (від вул. Драйзера до вул. Сабурова)	4,86	2 ділянки	14	Вздовж просп. Маяковського (від вул. Драйзера до вул. Сабурова)	4,86	2 ділянки
15	Вздовж вул. Сабурова, 2-10	2,02		15	Вздовж вул. Сабурова, 2-10	2,02	
16	Біля лікарні швидкої допомоги	0,28		16	Біля лікарні швидкої допомоги	0,28	
17	Біля НДІ комунальної гігієни	1,95		17	Біля НДІ комунальної гігієни	1,95	
18	По вул. Мілютенка	2,74		18	По вул. Мілютенка	2,74	
19	Біля к-ру "Росія"	2,12	у т. ч. 0,78 га - кінотеатр	19	Біля к-ру "Росія"	2,12	у т. ч. 0,78 га - кінотеатр
20	На розі вулиць Драйзера і Бальзака	1,11		20	На розі вулиць Драйзера і Бальзака	1,11	
21	В сел. Биківня	0,09		21	В сел. Биківня	0,09	
22	Біля КТЕУ	0,3		22	Біля КТЕУ	0,3	
23	По вул. Електротехнічній, 26	0,85		23	По вул. Електротехнічній, 26	0,85	
24	По вул. Жукова, 4	0,64	у т. ч. культова споруда	24	По вул. Жукова, 4	0,64	у т. ч. культова споруда
25	По просп. Лісовому (торговий центр)	0,49		25	По просп. Лісовому (торговий центр)	0,49	
26	На розі вул. Братиславської і просп. Лісового	0,64		26	На розі вул. Братиславської і просп. Лісового	0,64	
27	По вул. Жукова, 29	0,26		27	По вул. Жукова, 29	0,26	
28	Біля універсаму "Фестивальний"	0,27		28	Біля універсаму "Фестивальний"	0,27	
29	По вул. Ніколаєва, 7	0,72		29	По вул. Ніколаєва, 7	0,72	
30	По вул. Ніколаєва, 11	0,24		30	По вул. Ніколаєва, 11	0,24	
				31	**По вул. Маршала Жукова, 4**	**0,4997**	
Разом:		*19,58*		***Разом:***		***20,08***	

Депутат Київської міської ради **Михайло Буділов**

ВИКОНАВЧИЙ ОРГАН КИЇВСЬКОЇ МІСЬКОЇ РАДИ
(КИЇВСЬКА МІСЬКА ДЕРЖАВНА АДМІНІСТРАЦІЯ)

ДЕПАРТАМЕНТ ЗЕМЕЛЬНИХ РЕСУРСІВ

вул. Хрещатик, 32-а, м. Київ, 01601, тел. (044) 279-58-72, ф. (044) 288-07-57,
КБУ"Контактний центр міста Києва"(044) 15-51, E-mail: dzr@kievcity.gov.ua Код ЄДРПОУ 26199097

29.09.2017 № 057023-17221
на № 08/279/08/017/1254 від 15.09.2017

Депутатові
Київської міської ради
Буділову М.М.
вул. Хрещатик, 36 , м. Київ

Шановний Михайле Михайловичу!

Департаментом земельних ресурсів виконавчого органу Київської міської ради (Київської міської державної адміністрації) розглянуто Ваше депутатське звернення від 15.09.2017 № 08/279/08/017/1254 про надання інформації щодо земельної ділянки на вул. вул. Маршала Жукова, 4 у Деснянському районі м.Києва (згідно схеми) та можливості надання їй статусу скверу.

Повідомляємо, що відповідно до витягу з Державного реєстру речових прав на нерухоме майно про реєстрацію права власності від 23.12.2014 № 31457243 зареєстровано право комунальної власності за територіальною громадою в особі Київської міської ради на вказану земельну ділянку (кадастровий номер 8000000000:62:098:0009) площею 0,4996 га.

Департаментом земельних ресурсів опрацьовується питання продажу вказаної земельної ділянки площею 0,4997 га на земельних торгах (аукціоні) для будівництва, експлуатації та обслуговування багатофункціонального об'єкту рекреації (справа Є-1296) з метою поповнення бюджету міста Києва.

Зважаючи на викладене, Департамент земельних ресурсів заперечує проти розгляду питання надання статусу скверу земельній ділянці на вул. Маршала Жукова, 4 у Деснянському районі м.Києва (згідно схеми).

З повагою
Директор О.Поліщук

О.Пшеничний
2797119

на вх. № 057/15301

48.

08/231-953/ПР
23.03.2018

КИЇВСЬКА МІСЬКА РАДА

VI СЕСІЯ VIII СКЛИКАННЯ

РІШЕННЯ

_____№_____

ПРОЕКТ

Про надання статусу скверу земельній ділянці на вул. Садовій, 14-А у Дніпровському районі м. Києва

Відповідно до статей 19, 50, 51, 186 Земельного кодексу України, Закону України «Про державну реєстрацію речових прав на нерухоме майно та їх обтяжень», пунктів 34, 37 частини першої статті 26 Закону України «Про місцеве самоврядування в Україні», Правил утримання зелених насаджень у населених пунктах України, затверджених наказом Міністерства будівництва, архітектури та житлово-комунального господарства України від 10.04.2006 № 105, рішення Київської міської ради від 06.07.2017 № 738/2900 «Про заходи, спрямовані на збереження територій зелених зон міста Києва», з метою раціонального використання і збереження зелених насаджень, а також враховуючи численні звернення громадян, Київська міська рада

ВИРІШИЛА:

1. Надати земельній ділянці орієнтовною площею 0,5 га на вул. Садовій, 14-А у Дніпровському районі м. Києва статус скверу згідно з додатком до цього рішення.

2. Київському комунальному об'єднанню зеленого будівництва та експлуатації зелених насаджень міста «Київзеленбуд» в установленому порядку:

2.1. Здійснити організаційно-правові заходи щодо оформлення права постійного користування земельною ділянкою, визначеною пунктом 1 цього рішення.

2.2. У місячний термін з дня набрання чинності рішенням про надання земельної ділянки у користування вжити заходів щодо державної реєстрації права користування земельною ділянкою, визначеною пунктом 1 цього рішення.

2.3. Здійснити організаційно-правові заходи щодо благоустрою земельної ділянки, що визначена пунктом 1 цього рішення.

3. Внести зміни до Програми комплексного розвитку зеленої зони міста Києва до 2010 року та концепції формування зелених насаджень в центральній частині міста, затверджених рішенням Київської міської ради від 19.07.2005 № 806/3381та продовжених на період до 2015 року рішенням Київської міської ради від 27.11.2009 № 714/2783 та до 31.12.2017 рішенням Київської міської ради від 07.07.2016 № 572/572, включивши до переліку озеленених територій загального користування міста Києва, що відповідають типологічним ознакам та планувальним вимогам (таблиця № 2), земельну ділянку, зазначену в пункті 1 цього рішення.

4. Виконавчому органу Київської міської ради (Київській міській державній адміністрації) вирішити в установленому порядку питання щодо фінансування заходів, передбачених пунктом 2 цього рішення.

5. Офіційно оприлюднити це рішення в газеті Київської міської ради «Хрещатик».

6. Контроль за виконанням цього рішення покласти на постійну комісію Київської міської ради з питань екологічної політики та на постійну комісію Київської міської ради з питань містобудування, архітектури та землекористування.

Київський міський голова В. Кличко

ПОДАННЯ:

Депутат Київської міської ради М. Буділов

ПОГОДЖЕНО:

Постійна комісія Київської міської ради
з питань екологічної політики

Голова К. Яловий

Секретар О. Новіков

Постійна комісія Київської міської ради
з питань містобудування, архітектури
та землекористування

Голова О. Міщенко

Секретар І. Картавий

Начальник управління
правового забезпечення діяльності
Київської міської ради В. Слончак

Додаток
до рішення Київської міської ради
_____ № _____

План-схема земельної ділянки, якій надається статус скверу

Адреса земельної ділянки – м. Київ, Дніпровський район, вул. Садова, 14-А

Орієнтовна площа земельної ділянки – 0,5 га

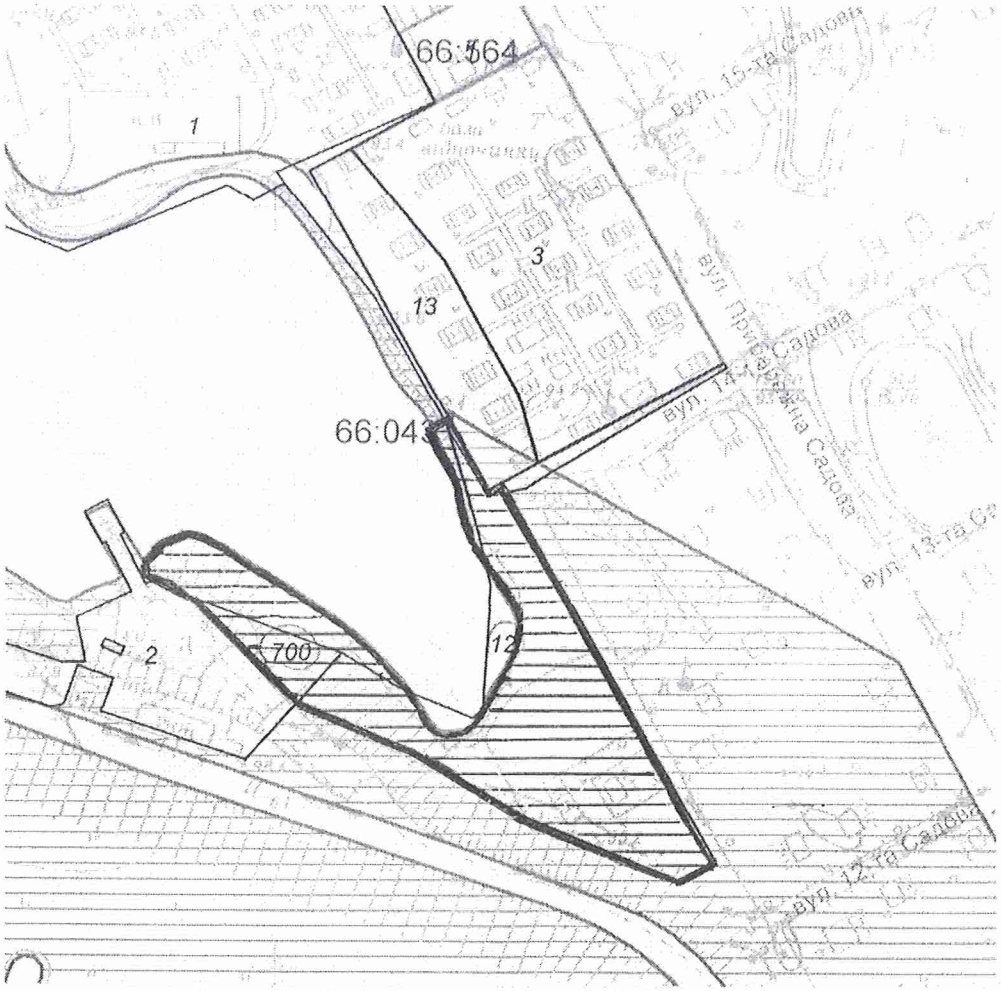

Масштаб 1:2000

Київський міський голова В. Кличко

ПОЯСНЮВАЛЬНА ЗАПИСКА
до проекту рішення Київської міської ради «Про надання статусу скверу земельній ділянці на вул. Садовій, 14-А у Дніпровському районі м. Києва»

1. Обґрунтування необхідності прийняття рішення

Проект рішення «Про надання статусу скверу земельній ділянці на вул. Садовій, 14-А» підготовлено на численні прохання мешканців Дніпровського району м. Києва, які відстоюють своє гарантоване статтею 50 Конституції України право на безпечне для життя та здоров'я навколишнє природне середовище, а також з метою здійснення належного благоустрою, збереження зелених насаджень та озеленених територій.

У листі Департаменту земельних ресурсів від 09.11.2017 № 057024-19918 (додається) зазначається, що відповідно до бази даних міського земельного кадастру земельна ділянка, на якій пропонується створити сквер, складається з частин земельних ділянок, що обліковуються як землі, не надані у власність чи користування (обліковий код 66:043:0012) та землі, які не інвентаризовано (обліковий код 66:043:0700) на підставі технічного звіту по встановленню зовнішніх меж землекористування.

У міському земельному кадастрі відсутня інформація, щодо державної реєстрації у Державному земельному кадастрі та державної реєстрації речових прав на вищезазначену земельну ділянку.

Враховуючу вищевикладене, є пропозиція надати цій ділянці статус озелененої території загального користування – скверу.

2. Цілі та завдання прийняття рішення

Цілями та завданнями прийняття даного проекту рішення є врахування інтересів мешканців Дніпровського району м. Києва та влаштування скверу на земельній ділянці орієнтовною площею 0,5 га на вул. Садовій, 14-А у Дніпровському районі м. Києва, а також розвиток зелених зон міста та збереження рекреаційної функції даної земельної ділянки.

3. Загальна характеристика та основні положення проекту рішення

Проект рішення передбачає:

- надання земельній ділянці орієнтовною площею 0,5 га на вул. Садовій, 14-А у Дніпровському районі м. Києва статус скверу;

- доручення Київському комунальному об'єднанню зеленого будівництва та експлуатації зелених насаджень міста «Київзеленбуд» здійснити організаційно-правові заходи щодо оформлення права постійного користування вищевказаною земельною ділянкою, у місячний термін з дня набрання чинності рішенням про надання земельної ділянки у користування вжити заходів щодо державної реєстрації права користування вищезазначеною земельною ділянкою та здійснити організаційно-правові заходи щодо благоустрою вищенаведеної земельної ділянки;

- внесення змін до Програми комплексного розвитку зеленої зони міста Києва до 2010 року та концепції формування зелених насаджень в центральній частині міста, затверджених рішенням Київської міської ради від 19.07.2005

№ 806/3381 та продовжених на період до 2015 року рішенням Київської міської ради від 27.11.2009 № 714/2783 та до 31.12.2017 рішенням Київської міської ради від 07.07.2016 № 572/572, включивши до переліку озеленених територій загального користування міста Києва, що відповідають типологічним ознакам та планувальним вимогам (таблиця №2), вищевказану земельну ділянку;

- доручення виконавчому органу Київської міської ради (Київській міській державній адміністрації) вирішити в установленому порядку питання щодо фінансування заходів, передбачених пунктом 2 цього рішення;

- офіційне оприлюднення цього рішення в газеті Київської міської ради «Хрещатик»;

- покладення контролю за виконанням цього рішення на постійну комісію Київської міської ради з питань екологічної політики та на постійну комісію Київської міської ради з питань містобудування, архітектури та землекористування.

4. Стан нормативно-правової бази у даній сфері правового регулювання

Дана сфера суспільних відносин врегульована статтями 19, 50, 51, 186 Земельного кодексу України, Законом України «Про державну реєстрацію речових прав на нерухоме майно та їх обтяжень», пунктами 34, 37 частини першої статті 26 Законом України «Про місцеве самоврядування в Україні», Правилами утримання зелених насаджень у населених пунктах України, затверджених наказом Міністерства будівництва, архітектури та житлово-комунального господарства України від 10.04.2006 № 105, рішенням Київської міської ради від 06.07.2017 № 738/2900 «Про заходи, спрямовані на збереження територій зелених зон міста Києва».

5. Фінансово-економічне обґрунтування

Виконання даного проекту рішення не передбачає додаткове витрачання коштів місцевого бюджету. Реалізація цього проекту рішення здійснюється в межах бюджетного фінансування КО «Київзеленбуд».

6. Прогноз соціально-економічних та інших наслідків прийняття проекту рішення

Прийняття даного проекту рішення дозволить унеможливити забудову земельної ділянки орієнтовною площею 0,5 га на вул. Садовій, 14-А у Дніпровському районі м. Києва, допоможе зберегти рекреаційну зону у м. Києві з її зеленими насадженнями, створить місце відпочинку для туристів та мешканців прилеглих територій.

7. Суб'єкти подання проекту рішення

Суб'єктом подання даного проекту рішення є депутат Київської міської ради VIII скликання, член депутатської фракції «Всеукраїнське об'єднання «Свобода» у Київській міській раді Буділов Михайло Михайлович.

8. Доповідач на пленарному засіданні

Доповідач на пленарному засіданні сесії Київської міської ради – депутат Київської міської ради VIII скликання, член депутатської фракції «Всеукраїнське об'єднання «Свобода» у Київській міській раді Буділов Михайло Михайлович.

Відповідальний за супроводження проекту рішення – керівник громадської приймальні депутата Київської міської ради VIII скликання Буділова М. М. Стукота Сергій Анатолійович (тел. 093-273-80-25).

Депутат Київської міської ради **Михайло Буділов**

ПОРІВНЯЛЬНА ТАБЛИЦЯ
до проекту рішення Київської міської ради «Про надання статусу скверу земельній ділянці на вул. Садовій, 14-А у Дніпровському районі м. Києва»

Зміст положення (норми) рішення Київської міської ради від 19 липня 2005 року № 806/3381				Зміст положення (норми) проекту рішення			
	Парки відпочинку				*Парки відпочинку*		
4	Вздовж вул. А. Малишка	14,03	3 ділянки	4	Вздовж вул. А. Малишка	14,03	3 ділянки
5	Вздовж вул. Попудренка	14,95	- " -	5	Вздовж вул. Попудренка	14,95	- " -
6	Біля кінотеатру «Аврора»	7,91	у т. ч. 0,4 га - культова споруда	6	Біля кінотеатру «Аврора»	7,91	у т. ч. 0,4 га - культова споруда
7	На ж. м. Райдужний	32,8	у т. ч. 16,33 га - акваторія	7	На ж. м. Райдужний	32,8	у т. ч. 16,33 га - акваторія
8	Вздовж Броварського проспекту	3,54		8	Вздовж Броварського проспекту	3,54	
9	Біля кінотеатру «Ленінград»	2,6	у т. ч. 0,4 га - кінотеатр	9	Біля кінотеатру «Ленінград»	2,6	у т. ч. 0,4 га - кінотеатр
10	Урочище «Долобецьке»	133,93	у т. ч. затока	10	Урочище «Долобецьке»	133,93	у т. ч. затока
11	Урочище «Горбачиха»	80,3		11	Урочище «Горбачиха»	80,3	
12	Біля озера Тельбін	25,8	у т. ч. 13,42 га - акваторія	12	Біля озера Тельбін	25,8	у т. ч. 13,42 га - акваторія
13	Біля будинку культури ДВРЗ	3,69		13	Біля будинку культури ДВРЗ	3,69	
14	На Русанівській набережній	28,89	разом з прибережною зоною	14	На Русанівській набережній	28,89	разом з прибережною зоною
15	На Дніпровській набережній	9,72	у тому числі будівництво спортивно-оздоровчих споруд	15	На Дніпровській набережній	9,72	у тому числі будівництво спортивно-оздоровчих споруд
16	По вул. Лохвицькій	8,96	реконстр. території заг. користування	16	По вул. Лохвицькій	8,96	реконстр. території заг. користування

Зміст положення (норми) рішення Київської міської ради від 19 липня 2005 року № 806/3381				Зміст положення (норми) проекту рішення			
17	Біля озера Малинівка	5,8	у т. ч. 2,0 га - акваторія	17	Біля озера Малинівка	5,8	у т. ч. 2,0 га - акваторія
18	На ж. м. Сєрова-Райдужний (спортивний парк)	15,81		18	На ж. м. Сєрова-Райдужний (спортивний парк)	15,81	3 ділянки
				19	**На вул. Садовій, 14-А**	**0,5**	
	Разом:	**388,73**			**Разом:**	**389,23**	

Депутат Київської міської ради **Михайло Буділов**

ВИКОНАВЧИЙ ОРГАН КИЇВСЬКОЇ МІСЬКОЇ РАДИ
(КИЇВСЬКА МІСЬКА ДЕРЖАВНА АДМІНІСТРАЦІЯ)

ДЕПАРТАМЕНТ ЗЕМЕЛЬНИХ РЕСУРСІВ

вул.Хрещатик, 32-а, м.Київ, 01601, тел. (044) 279-58-72, ф. 288-07-57,
КБУ "Контактний центр міста Києва"(044) 15-51, E-mail: dzr@kievcity.gov.ua Код ЄДРПОУ 26199097

05.12.2017 № 057024-22056

на _____ від _____

Депутатові Київської міської ради
Буділову М. М.
вул. Хрещатик, 36
м. Київ, 01044

Шановний Михайле Михайловичу!

За результатом розгляду Вашого депутатського звернення повідомляємо, що Департаментом земельних ресурсів опрацьовано та погоджено проект рішення Київської міської ради «Про надання статусу скверу земельній ділянці на вул. Садовій, 14а у Дніпровському районі м. Києва», при умові уточнення функціонального призначення земельної ділянки містобудівною документацією (план зонування або детальний план території) та при вирішенні майново-правових питань.

Також повідомляємо, що територія (згідно наданої схеми) включена до Програми розвитку зеленої зони м. Києва до 2010 року та концепції формування зелених насаджень в центральній частині міста, затвердженої рішенням Київської міської ради від 19.07.2005 № 806/3381 (термін дії якої продовжено до 2020 року відповідно до рішення Київської міської ради від 14.07.2016 № 729/729), як озеленені території загального користування м. Києва, що відповідають типологічним ознакам та планувальним вимогам (22 набережна вздовж Русанівської протоки).

З повагою

Директор О. Поліщук

Подлегаєв 278-11-55

від 22.11.2017 № 057/18513

49.

08/231-954/ПР
23.03.2018

КИЇВСЬКА МІСЬКА РАДА

VI СЕСІЯ VIII СКЛИКАННЯ

РІШЕННЯ

_____№_____

ПРОЕКТ

Про надання статусу скверу земельній ділянці на просп. Лісовому, 12 у Деснянському районі м. Києва

Відповідно до статей 19, 50, 51, 186 Земельного кодексу України, Закону України «Про державну реєстрацію речових прав на нерухоме майно та їх обтяжень»,пунктів 34, 37 частини першої статті 26 Закону України «Про місцеве самоврядування в Україні», Правил утримання зелених насаджень у населених пунктах України, затверджених наказом Міністерства будівництва, архітектури та житлово-комунального господарства України від 10.04.2006 № 105, рішення Київської міської ради від 06.07.2017 № 738/2900 «Про заходи, спрямовані на збереження територій зелених зон міста Києва», з метою раціонального використання і збереження зелених насаджень, а також враховуючи численні звернення громадян, Київська міська рада

ВИРІШИЛА:

1. Надати земельній ділянці орієнтовною площею 0,27 га на просп. Лісовому, 12 у Деснянському районі м. Києва статус скверу згідно з додатком до цього рішення.

2. Київському комунальному об'єднанню зеленого будівництва та експлуатації зелених насаджень міста «Київзеленбуд» в установленому порядку:

2.1. Здійснити організаційно-правові заходи щодо оформлення права постійного користування земельною ділянкою, визначеною пунктом 1 цього рішення.

2.2. У місячний термін з дня набрання чинності рішенням про надання земельної ділянки у користування вжити заходів щодо державної реєстрації права користування земельною ділянкою, визначеною пунктом 1 цього рішення.

2.3. Здійснити організаційно-правові заходи щодо благоустрою земельної ділянки, що визначена пунктом 1 цього рішення.

3. Внести зміни до Програми комплексного розвитку зеленої зони міста Києва до 2010 року та концепції формування зелених насаджень в центральній частині міста, затверджених рішенням Київської міської ради від 19.07.2005 № 806/3381та продовжених на період до 2015 року рішенням Київської міської ради від 27.11.2009 № 714/2783 та до 31.12.2017 рішенням Київської міської ради від 07.07.2016 № 572/572, включивши до переліку озеленених територій загального користування міста Києва, що відповідають типологічним ознакам та планувальним вимогам (таблиця № 2), земельну ділянку, зазначену в пункті 1 цього рішення.

4. Виконавчому органу Київської міської ради (Київській міській державній адміністрації) вирішити в установленому порядку питання щодо фінансування заходів, передбачених пунктом 2 цього рішення.

5. Офіційно оприлюднити це рішення в газеті Київської міської ради «Хрещатик».

6. Контроль за виконанням цього рішення покласти на постійну комісію Київської міської ради з питань екологічної політики та на постійну комісію Київської міської ради з питань містобудування, архітектури та землекористування.

Київський міський голова В. Кличко

ПОДАННЯ:

Депутат Київської міської ради М. Буділов

ПОГОДЖЕНО:

Постійна комісія Київської міської ради
з питань екологічної політики

Голова К. Яловий

Секретар О. Новіков

Постійна комісія Київської міської ради
з питань містобудування, архітектури
та землекористування

Голова О. Міщенко

Секретар І. Картавий

Начальник управління
правового забезпечення діяльності
Київської міської ради В. Слончак

Додаток
до рішення Київської міської ради
_____ № _____

План-схема земельної ділянки, якій надається статус скверу

Адреса земельної ділянки	– м. Київ, Деснянський район, просп. Лісовий, 12
Орієнтовна площа земельної ділянки	– 0,27 га

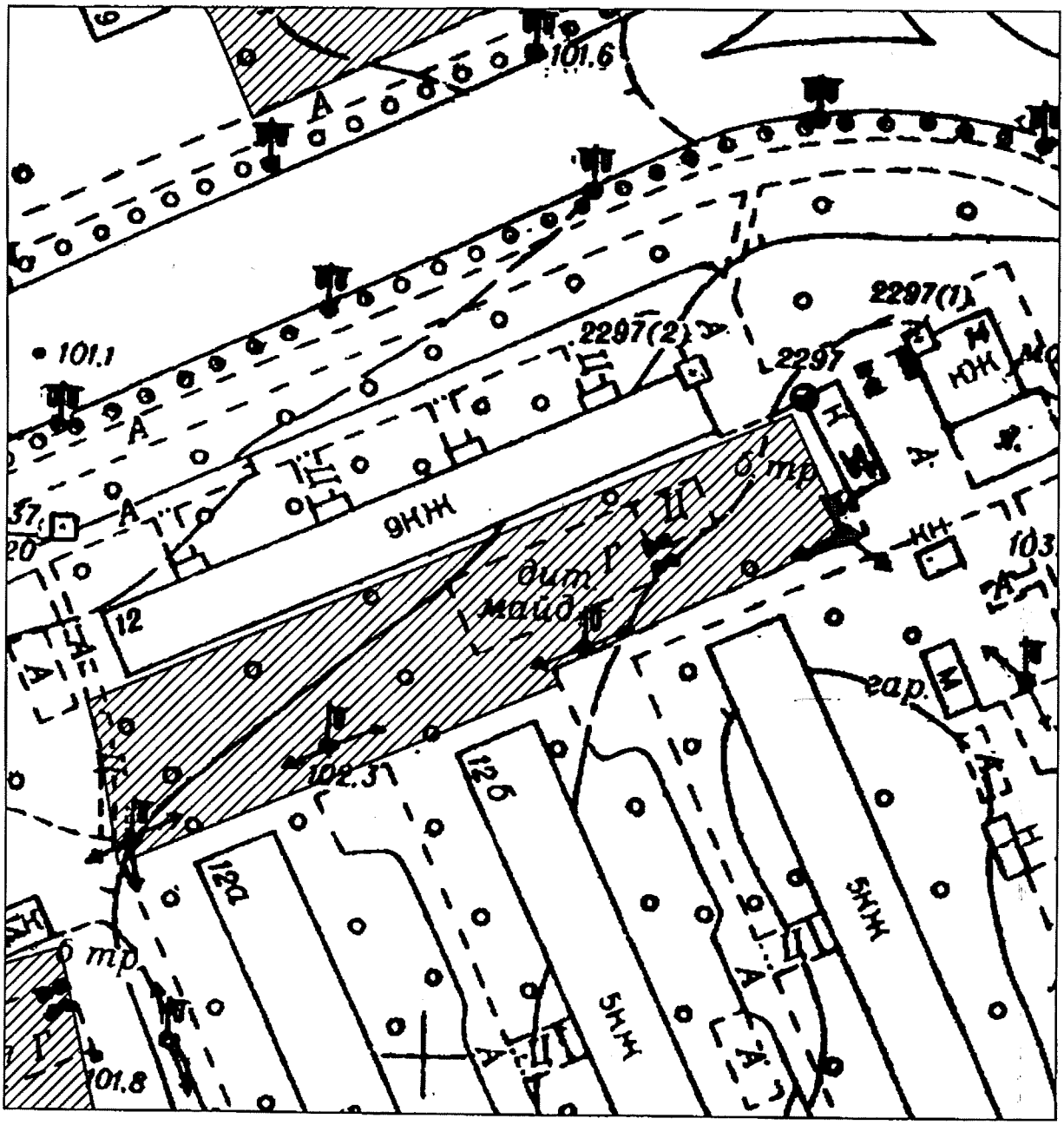

Київський міський голова В. Кличко

ПОЯСНЮВАЛЬНА ЗАПИСКА
до проекту рішення Київської міської ради «Про надання статусу скверу земельній ділянці на просп. Лісовому, 12 у Деснянському районі м. Києва»

1. Обґрунтування необхідності ухвалення рішення

Проект рішення «Про надання статусу скверу земельній ділянці на просп. Лісовому, 12 у Деснянському районі м. Києва» підготовлено на численні прохання мешканців Деснянського району м. Києва, які відстоюють своє гарантоване статтею 50 Конституції України право на безпечне для життя та здоров'я навколишнє природне середовище, а також з метою здійснення належного благоустрою, збереження зелених насаджень та озеленених територій.

У листі Департаменту земельних ресурсів від 29.09.2017 № 057023-17223 (додається) зазначається, що відповідно до бази даних міського земельного кадастру зазначена земельна ділянка (обліковий код 62:028:0010) обліковується за Державним комунальним підприємством «Житлоремфонд», Приватним акціонерним товариством «Фора Ритейл» на підставі технічного звіту по встановленню зовнішніх меж землекористування.

У міському земельному кадастрі відсутня інформація, щодо державної реєстрації у Державному земельному кадастрі та державної реєстрації речових прав на вищезазначену земельну ділянку.

Також Департамент земельних ресурсів у своєму листі повідомив, що не заперечує проти розгляду питання надання статусу скверу зазначеній земельній ділянці.

Враховуючу вищевикладене, є пропозиція надати цій ділянці статус озеленених територій загального користування – скверу.

2. Цілі та завдання ухвалення рішення

Цілями та завданнями ухвалення даного проекту рішення є врахування інтересів мешканців Деснянського району м. Києва та влаштування скверу на земельній ділянці орієнтовною площею 0,27 га на просп. Лісовому, 12 у Деснянському районі м. Києва, а також розвиток зелених зон міста та збереження рекреаційної функції даної земельної ділянки.

3. Загальна характеристика та основні положення проекту рішення

Проект рішення передбачає:

- надання земельній ділянці орієнтовною площею 0,27 га на просп. Лісовому, 12 у Деснянському районі м. Києва статус скверу;
- доручення Київському комунальному об'єднанню зеленого будівництва та експлуатації зелених насаджень міста «Київзеленбуд» здійснити організаційно-правові заходи щодо оформлення права постійного користування вищевказаною земельною ділянкою, у місячний термін з дня набрання чинності рішенням про надання земельної ділянки у користування вжити заходів щодо державної реєстрації права користування вищезазначеною земельною ділянкою та здійснити організаційно-правові заходи щодо благоустрою вищенаведеної земельної ділянки;

- внесення змін до Програми комплексного розвитку зеленої зони міста Києва до 2010 року та концепції формування зелених насаджень в центральній частині міста, затверджених рішенням Київської міської ради від 19.07.2005 № 806/3381 та продовжених на період до 2015 року рішенням Київської міської ради від 27.11.2009 № 714/2783 та до 31.12.2017 рішенням Київської міської ради від 07.07.2016 № 572/572, включивши до переліку озеленених територій загального користування міста Києва, що відповідають типологічним ознакам та планувальним вимогам (таблиця №2), вищевказану земельну ділянку;

- доручення виконавчому органу Київської міської ради (Київській міській державній адміністрації) вирішити в установленому порядку питання щодо фінансування заходів, передбачених пунктом 2 цього рішення;

- офіційне оприлюднення цього рішення в газеті Київської міської ради «Хрещатик»;

- покладення контролю за виконанням цього рішення на постійну комісію Київської міської ради з питань екологічної політикита на постійну комісію Київської міської ради з питань містобудування, архітектури та землекористування.

4. Стан нормативно-правової бази у даній сфері правового регулювання

Дана сфера суспільних відносин врегульована статтями 19, 50, 51, 186 Земельного кодексу України, Законом України «Про державну реєстрацію речових прав на нерухоме майно та їх обтяжень», пунктами 34, 37 частини першої статті 26 Законом України «Про місцеве самоврядування в Україні», Правилами утримання зелених насаджень у населених пунктах України, затверджених наказом Міністерства будівництва, архітектури та житлово-комунального господарства України від 10.04.2006 № 105, рішенням Київської міської ради від 06.07.2017 № 738/2900 «Про заходи, спрямовані на збереження територій зелених зон міста Києва».

5. Фінансово-економічне обґрунтування

Виконання даного проекту рішення не передбачає додаткове витрачання коштів місцевого бюджету. Реалізація цього проекту рішення здійснюється в межах бюджетного фінансування КО «Київзеленбуд».

6. Прогноз соціально-економічних та інших наслідків ухвалення проекту рішення

Ухвалення даного проекту рішення дозволить унеможливити забудову земельної ділянки орієнтовною площею 0,27 га на просп. Лісовому, 12 у Деснянському районі м. Києва, допоможе зберегти рекреаційну зону в житловій частині м. Києва з її зеленими насадженнями, створить місце відпочинку для туристів та мешканців прилеглих територій.

7. Суб'єкт подання проекту рішення

Суб'єктом подання даного проекту рішення є депутат Київської міської ради VIII скликання, член депутатської фракції «Всеукраїнське об'єднання «Свобода» у Київській міській раді Буділов Михайло Михайлович.

8. Доповідач на пленарному засіданні

Доповідач на пленарному засіданні сесії Київської міської ради – депутат Київської міської ради VIII скликання, член депутатської фракції «Всеукраїнське об'єднання «Свобода» у Київській міській раді Буділов Михайло Михайлович.

Відповідальний за супроводження проекту рішення – керівник громадської приймальні депутата Київської міської ради VIII скликання Буділова М. М. Стукота Сергій Анатолійович (тел. 093-273-80-25).

Депутат Київської міської ради **Михайло Буділов**

ПОРІВНЯЛЬНА ТАБЛИЦЯ
до проекту рішення Київської міської ради «Про надання статусу скверу земельній ділянці на просп. Лісовому 12 у Деснянському районі м. Києва»

Зміст положення (норми) рішення Київської міської ради від 19 липня 2005 року № 806/3381				Зміст положення (норми) проекту рішення			
Сквери				*Сквери*			
14	Вздовж просп. Маяковського (від вул. Драйзера до вул. Сабурова)	4,86	2 ділянки	14	Вздовж просп. Маяковського (від вул. Драйзера до вул. Сабурова)	4,86	2 ділянки
15	Вздовж вул. Сабурова, 2-10	2,02		15	Вздовж вул. Сабурова, 2-10	2,02	
16	Біля лікарні швидкої допомоги	0,28		16	Біля лікарні швидкої допомоги	0,28	
17	Біля НДІ комунальної гігієни	1,95		17	Біля НДІ комунальної гігієни	1,95	
18	По вул. Мілютенка	2,74		18	По вул. Мілютенка	2,74	
19	Біля к-ру "Росія"	2,12	у т. ч. 0,78 га - кінотеатр	19	Біля к-ру "Росія"	2,12	у т. ч. 0,78 га - кінотеатр
20	На розі вулиць Драйзера і Бальзака	1,11		20	На розі вулиць Драйзера і Бальзака	1,11	
21	В сел. Биківня	0,09		21	В сел. Биківня	0,09	
22	Біля КТЕУ	0,3		22	Біля КТЕУ	0,3	
23	По вул. Електротехнічній, 26	0,85		23	По вул. Електротехнічній, 26	0,85	
24	По вул. Жукова, 4	0,64	у т. ч. культова споруда	24	По вул. Жукова, 4	0,64	у т. ч. культова споруда
25	По просп. Лісовому (торговий центр)	0,49		25	По просп. Лісовому (торговий центр)	0,49	
26	На розі вул. Братиславської і просп. Лісового	0,64		26	На розі вул. Братиславської і просп. Лісового	0,64	
27	По вул. Жукова, 29	0,26		27	По вул. Жукова, 29	0,26	
28	Біля універсаму "Фестивальний"	0,27		28	Біля універсаму "Фестивальний"	0,27	
29	По вул. Ніколаєва, 7	0,72		29	По вул. Ніколаєва, 7	0,72	
30	По вул. Ніколаєва, 11	0,24		30	По вул. Ніколаєва, 11	0,24	
				31	**По просп. Лісовому, 12**	**0,27**	
Разом:		*19,58*		***Разом:***		***19,85***	

Депутат Київської міської ради **Михайло Буділов**

ВИКОНАВЧИЙ ОРГАН КИЇВСЬКОЇ МІСЬКОЇ РАДИ
(КИЇВСЬКА МІСЬКА ДЕРЖАВНА АДМІНІСТРАЦІЯ)

ДЕПАРТАМЕНТ ЗЕМЕЛЬНИХ РЕСУРСІВ

вул. Хрещатик, 32-а, м. Київ, 01601, тел. (044) 279-58-72, ф. (044) 288-07-57,
КБУ"Контактний центр міста Києва"(044) 15-51, E-mail: dzr@kievcity.gov.ua Код ЄДРПОУ 26199097

29.09.2017 № 057023-17223
на № 08/279/08/017/1250 від 15.09.2017

Депутатові
Київської міської ради
Буділову М.М.
вул. Хрещатик, 36 , м. Київ

Шановний Михайле Михайловичу!

Департаментом земельних ресурсів виконавчого органу Київської міської ради (Київської міської державної адміністрації) розглянуто Ваше депутатське звернення від 15.09.2017 № 08/279/08/017/1250 про надання інформації щодо земельної ділянки на просп. Лісовому, 12 у Деснянському районі м.Києва (згідно схеми) та можливості надання їй статусу скверу.

Повідомляємо, що відповідно до бази даних міського земельного кадастру вказана земельна ділянка (код 62:028:0010) обліковується за Державним комунальним підприємством "Житлоремфонд", Приватним акціонерним товариством "Фора Рітейл" на підставі технічного звіту по встановленню зовнішніх меж землекористування.

За поданням Департаменту земельних ресурсів Київська міська рада не приймала рішень щодо передачі будь-якій фізичній чи юридичній особі зазначеної земельної ділянки у власність чи користування. Інформація щодо державної реєстрації у Державному земельному кадастрі та державної реєстрації речових прав на них у міському земельному кадастрі відсутня.

Зважаючи на викладене, Департамент земельних ресурсів не заперечує проти розгляду питання надання статусу скверу земельній ділянці на просп. Лісовому, 8 у Деснянському районі м.Києва (згідно схеми) орієнтовною площею 0,27 га за умови погодження цього питання з мешканцями прилеглих будинків.

З повагою
Директор О.Поліщук

О.Пшеничний
2797119

на вх. № 057/15297

50.

08/231-955/ПР
23.03.2018

КИЇВСЬКА МІСЬКА РАДА

VI СЕСІЯ VIII СКЛИКАННЯ

РІШЕННЯ

_____№_____

ПРОЕКТ

Про надання статусу скверу земельній ділянці на просп. Лісовому, 8 у Деснянському районі м. Києва

Відповідно до статей 19, 50, 51, 186 Земельного кодексу України, Закону України «Про державну реєстрацію речових прав на нерухоме майно та їх обтяжень»,пунктів 34, 37 частини першої статті 26 Закону України «Про місцеве самоврядування в Україні», Правил утримання зелених насаджень у населених пунктах України, затверджених наказом Міністерства будівництва, архітектури та житлово-комунального господарства України від 10.04.2006 № 105, рішення Київської міської ради від 06.07.2017 № 738/2900 «Про заходи, спрямовані на збереження територій зелених зон міста Києва», з метою раціонального використання і збереження зелених насаджень, а також враховуючи численні звернення громадян, Київська міська рада

ВИРІШИЛА:

1. Надати земельній ділянці орієнтовною площею 0,46 га на просп. Лісовому, 8 у Деснянському районі м. Києва статус скверу згідно з додатком до цього рішення.

2. Київському комунальному об'єднанню зеленого будівництва та експлуатації зелених насаджень міста «Київзеленбуд» в установленому порядку:

2.1. Здійснити організаційно-правові заходи щодо оформлення права постійного користування земельною ділянкою, визначеною пунктом 1 цього рішення.

2.2. У місячний термін з дня набрання чинності рішенням про надання земельної ділянки у користування вжити заходів щодо державної реєстрації права користування земельною ділянкою, визначеною пунктом 1 цього рішення.

2.3. Здійснити організаційно-правові заходи щодо благоустрою земельної ділянки, що визначена пунктом 1 цього рішення.

3. Внести зміни до Програми комплексного розвитку зеленої зони міста Києва до 2010 року та концепції формування зелених насаджень в центральній частині міста, затверджених рішенням Київської міської ради від 19.07.2005 № 806/3381та продовжених на період до 2015 року рішенням Київської міської ради від 27.11.2009 № 714/2783 та до 31.12.2017 рішенням Київської міської ради від 07.07.2016 № 572/572, включивши до переліку озеленених територій загального користування міста Києва, що відповідають типологічним ознакам та планувальним вимогам (таблиця № 2), земельну ділянку, зазначену в пункті 1 цього рішення.

4. Виконавчому органу Київської міської ради (Київській міській державній адміністрації) вирішити в установленому порядку питання щодо фінансування заходів, передбачених пунктом 2 цього рішення.

5. Офіційно оприлюднити це рішення в газеті Київської міської ради «Хрещатик».

6. Контроль за виконанням цього рішення покласти на постійну комісію Київської міської ради з питань екологічної політики та на постійну комісію Київської міської ради з питань містобудування, архітектури та землекористування.

Київський міський голова В. Кличко

ПОДАННЯ:

Депутат Київської міської ради М. Буділов

ПОГОДЖЕНО:

Постійна комісія Київської міської ради
з питань екологічної політики

Голова К. Яловий

Секретар О. Новіков

Постійна комісія Київської міської ради
з питань містобудування, архітектури
та землекористування

Голова О. Міщенко

Секретар І. Картавий

Начальник управління
правового забезпечення діяльності
Київської міської ради В. Слончак

Додаток
до рішення Київської міської ради
_____ № _____

План-схема земельної ділянки, якій надається статус скверу

Адреса земельної ділянки	– м. Київ, Деснянський район, просп. Лісовий, 8
Орієнтовна площа земельної ділянки	– 0,46 га

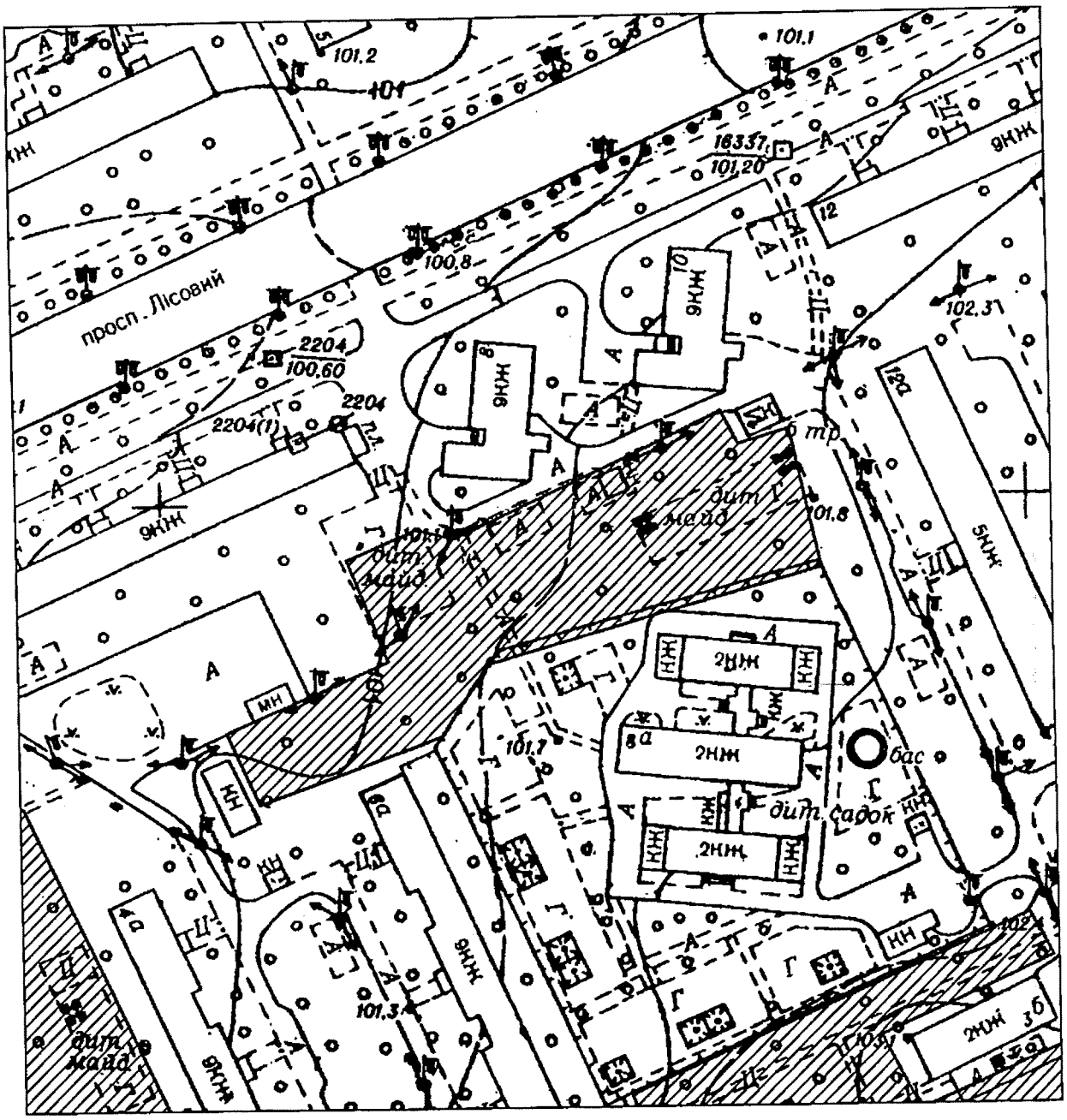

Київський міський голова В. Кличко

ПОЯСНЮВАЛЬНА ЗАПИСКА
до проекту рішення Київської міської ради «Про надання статусу скверу земельній ділянці на просп. Лісовому, 8 у Деснянському районі м. Києва»

1. Обґрунтування необхідності ухвалення рішення

Проект рішення «Про надання статусу скверу земельній ділянці на просп. Лісовому, 8 у Деснянському районі м. Києва» підготовлено на численні прохання мешканців Деснянського району м. Києва, які відстоюють своє гарантоване статтею 50 Конституції України право на безпечне для життя та здоров'я навколишнє природне середовище, а також з метою здійснення належного благоустрою, збереження зелених насаджень та озеленених територій.

У листі Департаменту земельних ресурсів від 29.09.2017 № 057023-17224 (додається) зазначається, що відповідно до бази даних міського земельного кадастру зазначена земельна ділянка обліковується за Житловим кооперативом «Арсеналець-6» (обліковий код 62:028:0017), Житлово-комунальною конторою фірми «Дарниця» корпорації «Київагорбуд» (обліковий код 62:028:0007) та за ВАТ «Київхімволокно» (обліковий код 62:028:0008) на підставі технічного звіту по встановленню зовнішніх меж землекористування.

У міському земельному кадастрі відсутня інформація, щодо державної реєстрації у Державному земельному кадастрі та державної реєстрації речових прав на вищезазначену земельну ділянку.

Також Департамент земельних ресурсів у своєму листі повідомив, що не заперечує проти розгляду питання надання статусу скверу зазначеній земельній ділянці.

Враховуючу вищевикладене, є пропозиція надати цій ділянці статус озеленених територій загального користування – скверу.

2. Цілі та завдання ухвалення рішення

Цілями та завданнями ухвалення даного проекту рішення є врахування інтересів мешканців Деснянського району м. Києва та влаштування скверу на земельній ділянці орієнтовною площею 0,46 га на просп. Лісовому, 8 у Деснянському районі м. Києва, а також розвиток зелених зон міста та збереження рекреаційної функції даної земельної ділянки.

3. Загальна характеристика та основні положення проекту рішення

Проект рішення передбачає:

- надання земельній ділянці орієнтовною площею 0,46 га на просп. Лісовому, 8 у Деснянському районі м. Києва статус скверу;

- доручення Київському комунальному об'єднанню зеленого будівництва та експлуатації зелених насаджень міста «Київзеленбуд» здійснити організаційно-правові заходи щодо оформлення права постійного користування вищевказаною земельною ділянкою, у місячний термін з дня набрання чинності рішенням про надання земельної ділянки у користування вжити заходів щодо державної реєстрації права користування вищезазначеною земельною ділянкою

та здійснити організаційно-правові заходи щодо благоустрою вищенаведеної земельної ділянки;

- внесення змін до Програми комплексного розвитку зеленої зони міста Києва до 2010 року та концепції формування зелених насаджень в центральній частині міста, затверджених рішенням Київської міської ради від 19.07.2005 № 806/3381 та продовжених на період до 2015 року рішенням Київської міської ради від 27.11.2009 № 714/2783 та до 31.12.2017 рішенням Київської міської ради від 07.07.2016 № 572/572, включивши до переліку озеленених територій загального користування міста Києва, що відповідають типологічним ознакам та планувальним вимогам (таблиця №2), вищевказану земельну ділянку;

- доручення виконавчому органу Київської міської ради (Київській міській державній адміністрації) вирішити в установленому порядку питання щодо фінансування заходів, передбачених пунктом 2 цього рішення;

- офіційне оприлюднення цього рішення в газеті Київської міської ради «Хрещатик»;

- покладення контролю за виконанням цього рішення на постійну комісію Київської міської ради з питань екологічної політикита на постійну комісію Київської міської ради з питань містобудування, архітектури та землекористування.

4. Стан нормативно-правової бази у даній сфері правового регулювання

Дана сфера суспільних відносин врегульована статтями 19, 50, 51, 186 Земельного кодексу України, Законом України «Про державну реєстрацію речових прав на нерухоме майно та їх обтяжень», пунктами 34, 37 частини першої статті 26 Законом України «Про місцеве самоврядування в Україні», Правилами утримання зелених насаджень у населених пунктах України, затверджених наказом Міністерства будівництва, архітектури та житлово-комунального господарства України від 10.04.2006 № 105, рішенням Київської міської ради від 06.07.2017 № 738/2900 «Про заходи, спрямовані на збереження територій зелених зон міста Києва».

5. Фінансово-економічне обґрунтування

Виконання даного проекту рішення не передбачає додаткове витрачання коштів місцевого бюджету. Реалізація цього проекту рішення здійснюється в межах бюджетного фінансування КО «Київзеленбуд».

6. Прогноз соціально-економічних та інших наслідків ухвалення проекту рішення

Ухвалення даного проекту рішення дозволить унеможливити забудову земельної ділянки орієнтовною площею 0,46 га на просп. Лісовому, 8 у Деснянському районі м. Києва, допоможе зберегти рекреаційну зону в житловій частині м. Києва з її зеленими насадженнями, створить місце відпочинку для туристів та мешканців прилеглих територій.

7. Суб'єкт подання проекту рішення

Суб'єктом подання даного проекту рішення є депутат Київської міської ради VIII скликання, член депутатської фракції «Всеукраїнське об'єднання «Свобода» у Київській міській раді Буділов Михайло Михайлович.

8. Доповідач на пленарному засіданні

Доповідач на пленарному засіданні сесії Київської міської ради – депутат Київської міської ради VIII скликання, член депутатської фракції «Всеукраїнське об'єднання «Свобода» у Київській міській раді Буділов Михайло Михайлович.

Відповідальний за супроводження проекту рішення – керівник громадської приймальні депутата Київської міської ради VIII скликання Буділова М. М. Стукота Сергій Анатолійович (тел. 093-273-80-25).

Депутат Київської міської ради **Михайло Буділов**

ПОРІВНЯЛЬНА ТАБЛИЦЯ
до проекту рішення Київської міської ради «Про надання статусу скверу земельній ділянці на просп. Лісовому, 8 у Деснянському районі м. Києва»

Зміст положення (норми) рішення Київської міської ради від 19 липня 2005 року № 806/3381				Зміст положення (норми) проекту рішення			
	Сквери				*Сквери*		
14	Вздовж просп. Маяковського (від вул. Драйзера до вул. Сабурова)	4,86	2 ділянки	14	Вздовж просп. Маяковського (від вул. Драйзера до вул. Сабурова)	4,86	2 ділянки
15	Вздовж вул. Сабурова, 2-10	2,02		15	Вздовж вул. Сабурова, 2-10	2,02	
16	Біля лікарні швидкої допомоги	0,28		16	Біля лікарні швидкої допомоги	0,28	
17	Біля НДІ комунальної гігієни	1,95		17	Біля НДІ комунальної гігієни	1,95	
18	По вул. Мілютенка	2,74		18	По вул. Мілютенка	2,74	
19	Біля к-ру "Росія"	2,12	у т. ч. 0,78 га - кінотеатр	19	Біля к-ру "Росія"	2,12	у т. ч. 0,78 га - кінотеатр
20	На розі вулиць Драйзера і Бальзака	1,11		20	На розі вулиць Драйзера і Бальзака	1,11	
21	В сел. Биківня	0,09		21	В сел. Биківня	0,09	
22	Біля КТЕУ	0,3		22	Біля КТЕУ	0,3	
23	По вул. Електротехнічній, 26	0,85		23	По вул. Електротехнічній, 26	0,85	
24	По вул. Жукова, 4	0,64	у т. ч. культова споруда	24	По вул. Жукова, 4	0,64	у т. ч. культова споруда
25	По просп. Лісовому (торговий центр)	0,49		25	По просп. Лісовому (торговий центр)	0,49	
26	На розі вул. Братиславської і просп. Лісового	0,64		26	На розі вул. Братиславської і просп. Лісового	0,64	
27	По вул. Жукова, 29	0,26		27	По вул. Жукова, 29	0,26	
28	Біля універсаму "Фестивальний"	0,27		28	Біля універсаму "Фестивальний"	0,27	
29	По вул. Ніколаєва, 7	0,72		29	По вул. Ніколаєва, 7	0,72	
30	По вул. Ніколаєва, 11	0,24		30	По вул. Ніколаєва, 11	0,24	
				31	**По просп. Лісовому, 8**	**0,46**	
Разом:		*19,58*		***Разом:***		***20,04***	

Депутат Київської міської ради **Михайло Буділов**

ВИКОНАВЧИЙ ОРГАН КИЇВСЬКОЇ МІСЬКОЇ РАДИ
(КИЇВСЬКА МІСЬКА ДЕРЖАВНА АДМІНІСТРАЦІЯ)

ДЕПАРТАМЕНТ ЗЕМЕЛЬНИХ РЕСУРСІВ

вул. Хрещатик, 32-а, м. Київ, 01601, тел. (044) 279-58-72, ф. (044) 288-07-57,
КБУ"Контактний центр міста Києва"(044) 15-51, E-mail: dzr@kievcity.gov.ua Код ЄДРПОУ 26199097

29.09.2017 № 057023-17224
на № 08/279/08/017/1255 від 15.09.2017

Депутатові
Київської міської ради
Буділову М.М.
вул. Хрещатик, 36 , м. Київ

Шановний Михайле Михайловичу!

Департаментом земельних ресурсів виконавчого органу Київської міської ради (Київської міської державної адміністрації) розглянуто Ваше депутатське звернення від 15.09.2017 № 08/279/08/017/1255 про надання інформації щодо земельної ділянки на просп. Лісовому, 8 у Деснянському районі м.Києва (згідно схеми) та можливості надання їй статусу скверу.

Повідомляємо, що відповідно до бази даних міського земельного кадастру вказана земельна ділянка частково обліковується за Житловим кооперативом "Арсеналець-6" (код 62:028:0017), за Житлово-комунальною конторою фірми "Дарниця" корпорації "Київагорбуд" (код 62:028:0007) та за ВАТ "Київхімволокно" (код 62:028:0008) на підставі технічного звіту по встановленню зовнішніх меж землекористування.

За поданням Департаменту земельних ресурсів Київська міська рада не приймала рішень щодо передачі будь-якій фізичній чи юридичній особі зазначеної земельної ділянки у власність чи користування. Інформація щодо державної реєстрації у Державному земельному кадастрі та державної реєстрації речових прав на них у міському земельному кадастрі відсутня.

Зважаючи на викладене, Департамент земельних ресурсів не заперечує проти розгляду питання надання статусу скверу земельній ділянці на просп. Лісовому, 8 у Деснянському районі м.Києва (згідно схеми) орієнтовною площею 0,46 га за умови погодження цього питання з мешканцями прилеглих будинків.

З повагою
Директор О.Поліщук

О.Пшеничний
2797119

на вх. № 057/15299

51.

08/231-956/пр
23.03.2018

КИЇВСЬКА МІСЬКА РАДА

VI СЕСІЯ VIII СКЛИКАННЯ

РІШЕННЯ

_____№_____

ПРОЕКТ

Про надання статусу скверу земельній ділянці на просп. Лісовому, 4-А у Деснянському районі м. Києва

Відповідно до статей 19, 50, 51, 186 Земельного кодексу України, Закону України «Про державну реєстрацію речових прав на нерухоме майно та їх обтяжень»,пунктів 34, 37 частини першої статті 26 Закону України «Про місцеве самоврядування в Україні», Правил утримання зелених насаджень у населених пунктах України, затверджених наказом Міністерства будівництва, архітектури та житлово-комунального господарства України від 10.04.2006 № 105, рішення Київської міської ради від 06.07.2017 № 738/2900 «Про заходи, спрямовані на збереження територій зелених зон міста Києва», з метою раціонального використання і збереження зелених насаджень, а також враховуючи численні звернення громадян, Київська міська рада

ВИРІШИЛА:

1. Надати земельній ділянці орієнтовною площею 0,54 га на просп. Лісовому, 4-А у Деснянському районі м. Києва статус скверу згідно з додатком до цього рішення.

2. Київському комунальному об'єднанню зеленого будівництва та експлуатації зелених насаджень міста «Київзеленбуд» в установленому порядку:

2.1. Здійснити організаційно-правові заходи щодо оформлення права постійного користування земельною ділянкою, визначеною пунктом 1 цього рішення.

2.2. У місячний термін з дня набрання чинності рішенням про надання земельної ділянки у користування вжити заходів щодо державної реєстрації права користування земельною ділянкою, визначеною пунктом 1 цього рішення.

2.3. Здійснити організаційно-правові заходи щодо благоустрою земельної ділянки, що визначена пунктом 1 цього рішення.

3. Внести зміни до Програми комплексного розвитку зеленої зони міста Києва до 2010 року та концепції формування зелених насаджень в центральній частині міста, затверджених рішенням Київської міської ради від 19.07.2005 № 806/3381та продовжених на період до 2015 року рішенням Київської міської ради від 27.11.2009 № 714/2783 та до 31.12.2017 рішенням Київської міської ради від 07.07.2016 № 572/572, включивши до переліку озеленених територій загального користування міста Києва, що відповідають типологічним ознакам та планувальним вимогам (таблиця № 2), земельну ділянку, зазначену в пункті 1 цього рішення.

4. Виконавчому органу Київської міської ради (Київській міській державній адміністрації) вирішити в установленому порядку питання щодо фінансування заходів, передбачених пунктом 2 цього рішення.

5. Офіційно оприлюднити це рішення в газеті Київської міської ради «Хрещатик».

6. Контроль за виконанням цього рішення покласти на постійну комісію Київської міської ради з питань екологічної політики та на постійну комісію Київської міської ради з питань містобудування, архітектури та землекористування.

Київський міський голова В. Кличко

ПОДАННЯ:

Депутат Київської міської ради М. Буділов

ПОГОДЖЕНО:

Постійна комісія Київської міської ради
з питань екологічної політики

Голова К. Яловий

Секретар О. Новіков

Постійна комісія Київської міської ради
з питань містобудування, архітектури
та землекористування

Голова О. Міщенко

Секретар І. Картавий

Начальник управління
правового забезпечення діяльності
Київської міської ради В. Слончак

Додаток
до рішення Київської міської ради
_____ № _____

План-схема земельної ділянки, якій надається статус скверу

Адреса земельної ділянки	– м. Київ, Деснянський район, просп. Лісовий, 4-А
Орієнтовна площа земельної ділянки	– 0,54 га

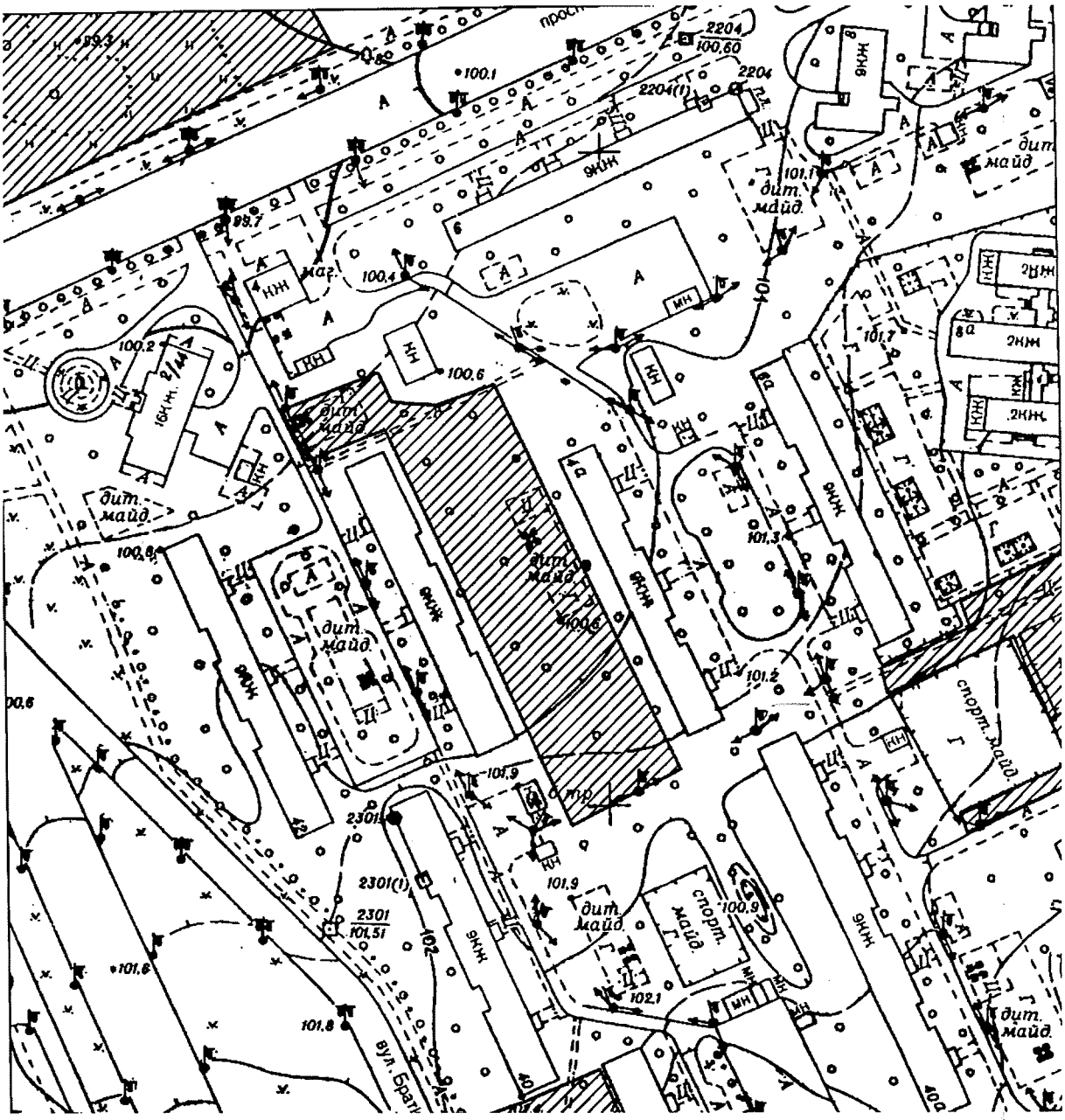

Київський міський голова В. Кличко

ПОЯСНЮВАЛЬНА ЗАПИСКА
до проекту рішення Київської міської ради «Про надання статусу скверу земельній ділянці на просп. Лісовому, 4-А у Деснянському районі м. Києва»

1. Обґрунтування необхідності ухвалення рішення

Проект рішення «Про надання статусу скверу земельній ділянці на просп. Лісовому, 4-А у Деснянському районі м. Києва» підготовлено на численні прохання мешканців Деснянського району м. Києва, які відстоюють своє гарантоване статтею 50 Конституції України право на безпечне для життя та здоров'я навколишнє природне середовище, а також з метою здійснення належного благоустрою, збереження зелених насаджень та озеленених територій.

У листі Департаменту земельних ресурсів від 29.09.2017 № 057023-17225 (додається) зазначається, що відповідно до бази даних міського земельного кадастру зазначена земельна ділянка частково обліковується за Державним комунальним підприємством «Житлоремфонд» (обліковий код 62:028:0001) та за Об'єднанням співвласників багатоквартирного будинку «Харчовик» (обліковий код 62:028:0019) на підставі технічного звіту по встановленню зовнішніх меж землекористування.

У міському земельному кадастрі відсутня інформація, щодо державної реєстрації у Державному земельному кадастрі та державної реєстрації речових прав на вищезазначену земельну ділянку.

Також Департамент земельних ресурсів у своєму листі повідомив, що не заперечує проти розгляду питання надання статусу скверу зазначеній земельній ділянці.

Враховуючу вищевикладене, є пропозиція надати цій ділянці статус озеленених територій загального користування – скверу.

2. Цілі та завдання ухвалення рішення

Цілями та завданнями ухвалення даного проекту рішення є врахування інтересів мешканців Деснянського району м. Києва та влаштування скверу на земельній ділянці орієнтовною площею 0,54 га на просп. Лісовому, 4-А у Деснянському районі м. Києва, а також розвиток зелених зон міста та збереження рекреаційної функції даної земельної ділянки.

3. Загальна характеристика та основні положення проекту рішення

Проект рішення передбачає:

- надання земельній ділянці орієнтовною площею 0,54 га на просп. Лісовому, 4-А у Деснянському районі м. Києва статус скверу;
- доручення Київському комунальному об'єднанню зеленого будівництва та експлуатації зелених насаджень міста «Київзеленбуд» здійснити організаційно-правові заходи щодо оформлення права постійного користування вищевказаною земельною ділянкою, у місячний термін з дня набрання чинності рішенням про надання земельної ділянки у користування вжити заходів щодо державної реєстрації права користування вищезазначеною земельною ділянкою

та здійснити організаційно-правові заходи щодо благоустрою вищенаведеної земельної ділянки;

- внесення змін до Програми комплексного розвитку зеленої зони міста Києва до 2010 року та концепції формування зелених насаджень в центральній частині міста, затверджених рішенням Київської міської ради від 19.07.2005 № 806/3381 та продовжених на період до 2015 року рішенням Київської міської ради від 27.11.2009 № 714/2783 та до 31.12.2017 рішенням Київської міської ради від 07.07.2016 № 572/572, включивши до переліку озеленених територій загального користування міста Києва, що відповідають типологічним ознакам та планувальним вимогам (таблиця № 2), вищевказану земельну ділянку;

- доручення виконавчому органу Київської міської ради (Київській міській державній адміністрації) вирішити в установленому порядку питання щодо фінансування заходів, передбачених пунктом 2 цього рішення;

- офіційне оприлюднення цього рішення в газеті Київської міської ради «Хрещатик»;

- покладення контролю за виконанням цього рішення на постійну комісію Київської міської ради з питань екологічної політикита на постійну комісію Київської міської ради з питань містобудування, архітектури та землекористування.

4. Стан нормативно-правової бази у даній сфері правового регулювання

Дана сфера суспільних відносин врегульована статтями 19, 50, 51, 186 Земельного кодексу України, Законом України «Про державну реєстрацію речових прав на нерухоме майно та їх обтяжень», пунктами 34, 37 частини першої статті 26 Законом України «Про місцеве самоврядування в Україні», Правилами утримання зелених насаджень у населених пунктах України, затверджених наказом Міністерства будівництва, архітектури та житлово-комунального господарства України від 10.04.2006 № 105, рішенням Київської міської ради від 06.07.2017 № 738/2900 «Про заходи, спрямовані на збереження територій зелених зон міста Києва».

5. Фінансово-економічне обґрунтування

Виконання даного проекту рішення не передбачає додаткове витрачання коштів місцевого бюджету. Реалізація цього проекту рішення здійснюється в межах бюджетного фінансування КО «Київзеленбуд».

6. Прогноз соціально-економічних та інших наслідків ухвалення проекту рішення

Ухвалення даного проекту рішення дозволить унеможливити забудову земельної ділянки орієнтовною площею 0,54 га на просп. Лісовому, 4-А у Деснянському районі м. Києва, допоможе зберегти рекреаційну зону в житловій частині м. Києва з її зеленими насадженнями, створить місце відпочинку для туристів та мешканців прилеглих територій.

7. Суб'єкт подання проекту рішення

Суб'єктом подання даного проекту рішення є депутат Київської міської ради VIII скликання, член депутатської фракції «Всеукраїнське об'єднання «Свобода» у Київській міській раді Буділов Михайло Михайлович.

8. Доповідач на пленарному засіданні

Доповідач на пленарному засіданні сесії Київської міської ради – депутат Київської міської ради VIII скликання, член депутатської фракції «Всеукраїнське об'єднання «Свобода» у Київській міській раді Буділов Михайло Михайлович.

Відповідальний за супроводження проекту рішення – керівник громадської приймальні депутата Київської міської ради VIII скликання Буділова М. М. Стукота Сергій Анатолійович (тел. 093-273-80-25).

Депутат Київської міської ради **Михайло Буділов**

ПОРІВНЯЛЬНА ТАБЛИЦЯ
до проекту рішення Київської міської ради «Про надання статусу скверу земельній ділянці на просп. Лісовому, 4-А у Деснянському районі м. Києва»

Зміст положення (норми) рішення Київської міської ради від 19 липня 2005 року № 806/3381				Зміст положення (норми) проекту рішення			
	Сквери				*Сквери*		
14	Вздовж просп. Маяковського (від вул. Драйзера до вул. Сабурова)	4,86	2 ділянки	14	Вздовж просп. Маяковського (від вул. Драйзера до вул. Сабурова)	4,86	2 ділянки
15	Вздовж вул. Сабурова, 2-10	2,02		15	Вздовж вул. Сабурова, 2-10	2,02	
16	Біля лікарні швидкої допомоги	0,28		16	Біля лікарні швидкої допомоги	0,28	
17	Біля НДІ комунальної гігієни	1,95		17	Біля НДІ комунальної гігієни	1,95	
18	По вул. Мілютенка	2,74		18	По вул. Мілютенка	2,74	
19	Біля к-ру "Росія"	2,12	у т. ч. 0,78 га - кінотеатр	19	Біля к-ру "Росія"	2,12	у т. ч. 0,78 га - кінотеатр
20	На розі вулиць Драйзера і Бальзака	1,11		20	На розі вулиць Драйзера і Бальзака	1,11	
21	В сел. Биківня	0,09		21	В сел. Биківня	0,09	
22	Біля КТЕУ	0,3		22	Біля КТЕУ	0,3	
23	По вул. Електротехнічній, 26	0,85		23	По вул. Електротехнічній, 26	0,85	
24	По вул. Жукова, 4	0,64	у т. ч. культова споруда	24	По вул. Жукова, 4	0,64	у т. ч. культова споруда
25	По просп. Лісовому (торговий центр)	0,49		25	По просп. Лісовому (торговий центр)	0,49	
26	На розі вул. Братиславської і просп. Лісового	0,64		26	На розі вул. Братиславської і просп. Лісового	0,64	
27	По вул. Жукова, 29	0,26		27	По вул. Жукова, 29	0,26	
28	Біля універсаму "Фестивальний"	0,27		28	Біля універсаму "Фестивальний"	0,27	
29	По вул. Ніколаєва, 7	0,72		29	По вул. Ніколаєва, 7	0,72	
30	По вул. Ніколаєва, 11	0,24		30	По вул. Ніколаєва, 11	0,24	
				31	**По просп. Лісовому, 4-А**	**0,54**	
Разом:		*19,58*		***Разом:***		***20,12***	

Депутат Київської міської ради **Михайло Буділов**

ВИКОНАВЧИЙ ОРГАН КИЇВСЬКОЇ МІСЬКОЇ РАДИ
(КИЇВСЬКА МІСЬКА ДЕРЖАВНА АДМІНІСТРАЦІЯ)

ДЕПАРТАМЕНТ ЗЕМЕЛЬНИХ РЕСУРСІВ

вул. Хрещатик, 32-а, м. Київ, 01601, тел. (044) 279-58-72, ф. (044) 288-07-57,
КБУ"Контактний центр міста Києва"(044) 15-51, E-mail: dzr@kievcity.gov.ua Код ЄДРПОУ 26199097

29.09.2017 № 057023-17225
на № 08/279/08/017/1251 від 15.09.2017

Депутатові
Київської міської ради
Буділову М.М.
вул. Хрещатик, 36 , м. Київ

Шановний Михайле Михайловичу!

Департаментом земельних ресурсів виконавчого органу Київської міської ради (Київської міської державної адміністрації) розглянуто Ваше депутатське звернення від 15.09.2017 № 08/279/08/017/1251 про надання інформації щодо земельної ділянки на просп. Лісовому, 4а у Деснянському районі м.Києва (згідно схеми) та можливості надання їй статусу скверу.

Повідомляємо, що відповідно до бази даних міського земельного кадастру вказана земельна ділянка частково обліковується за Державним комунальним підприємством "Житлоремфонд" (код 62:028:0001) та за Об'єднанням співвласників багатоквартирного будинку "Харчовик" (код 62:028:0019) на підставі технічних звітів по встановленню зовнішніх меж землекористувань.

За поданням Департаменту земельних ресурсів Київська міська рада не приймала рішень щодо передачі будь-якій фізичній чи юридичній особі зазначеної земельної ділянки у власність чи користування. Інформація щодо державної реєстрації у Державному земельному кадастрі та державної реєстрації речових прав на них у міському земельному кадастрі відсутня.

Зважаючи на викладене, Департамент земельних ресурсів не заперечує проти розгляду питання надання статусу скверу земельній ділянці на просп. Лісовому, 4а у Деснянському районі м.Києва (згідно схеми) орієнтовною площею 0,54 га за умови погодження цього питання з мешканцями прилеглих будинків.

З повагою
Директор О.Поліщук

Пшеничний
279 71 19

на вх. № 057/15296

52.

08/231-957/пр
23.03.2018

КИЇВСЬКА МІСЬКА РАДА

VI СЕСІЯ VIII СКЛИКАННЯ

РІШЕННЯ

_____№_____

ПРОЕКТ

Про надання статусу скверу земельній ділянці на перетині просп. Лісового та вул. Братиславської у Деснянському районі м. Києва

Відповідно до статей 19, 50, 51, 186 Земельного кодексу України, Закону України «Про державну реєстрацію речових прав на нерухоме майно та їх обтяжень»,пунктів 34, 37 частини першої статті 26 Закону України «Про місцеве самоврядування в Україні», Правил утримання зелених насаджень у населених пунктах України, затверджених наказом Міністерства будівництва, архітектури та житлово-комунального господарства України від 10.04.2006 № 105, рішення Київської міської ради від 06.07.2017 № 738/2900 «Про заходи, спрямовані на збереження територій зелених зон міста Києва», з метою раціонального використання і збереження зелених насаджень, а також враховуючи численні звернення громадян, Київська міська рада

ВИРІШИЛА:

1. Надати земельній ділянці орієнтовною площею 0,4 га на перетині просп. Лісового та вул. Братиславської у Деснянському районі м. Києва статус скверу згідно з додатком до цього рішення.

2. Київському комунальному об'єднанню зеленого будівництва та експлуатації зелених насаджень міста «Київзеленбуд» в установленому порядку:

2.1. Здійснити організаційно-правові заходи щодо оформлення права постійного користування земельною ділянкою, визначеною пунктом 1 цього рішення.

2.2. У місячний термін з дня набрання чинності рішенням про надання земельної ділянки у користування вжити заходів щодо державної реєстрації права користування земельною ділянкою, визначеною пунктом 1 цього рішення.

2.3. Здійснити організаційно-правові заходи щодо благоустрою земельної ділянки, що визначена пунктом 1 цього рішення.

3. Внести зміни до Програми комплексного розвитку зеленої зони міста Києва до 2010 року та концепції формування зелених насаджень в центральній частині міста, затверджених рішенням Київської міської ради від 19.07.2005 № 806/3381та продовжених на період до 2015 року рішенням Київської міської ради від 27.11.2009 № 714/2783 та до 31.12.2017 рішенням Київської міської ради від 07.07.2016 № 572/572, включивши до переліку озеленених територій загального користування міста Києва, що відповідають типологічним ознакам та планувальним вимогам (таблиця № 2), земельну ділянку, зазначену в пункті 1 цього рішення.

4. Виконавчому органу Київської міської ради (Київській міській державній адміністрації) вирішити в установленому порядку питання щодо фінансування заходів, передбачених пунктом 2 цього рішення.

5. Офіційно оприлюднити це рішення в газеті Київської міської ради «Хрещатик».

6. Контроль за виконанням цього рішення покласти на постійну комісію Київської міської ради з питань екологічної політики та на постійну комісію Київської міської ради з питань містобудування, архітектури та землекористування.

Київський міський голова В. Кличко

ПОДАННЯ:

Депутат Київської міської ради М. Буділов

ПОГОДЖЕНО:

Постійна комісія Київської міської ради
з питань екологічної політики

Голова К. Яловий

Секретар О. Новіков

Постійна комісія Київської міської ради
з питань містобудування, архітектури
та землекористування

Голова О. Міщенко

Секретар І. Картавий

Начальник управління
правового забезпечення діяльності
Київської міської ради В. Слончак

Додаток
до рішення Київської міської ради
_____ № _____

План-схема земельної ділянки, якій надається статус скверу

Адреса земельної ділянки	– м. Київ, Деснянський район, перетин просп. Лісового та вул. Братиславської
Орієнтовна площа земельної ділянки	– 0.4 га

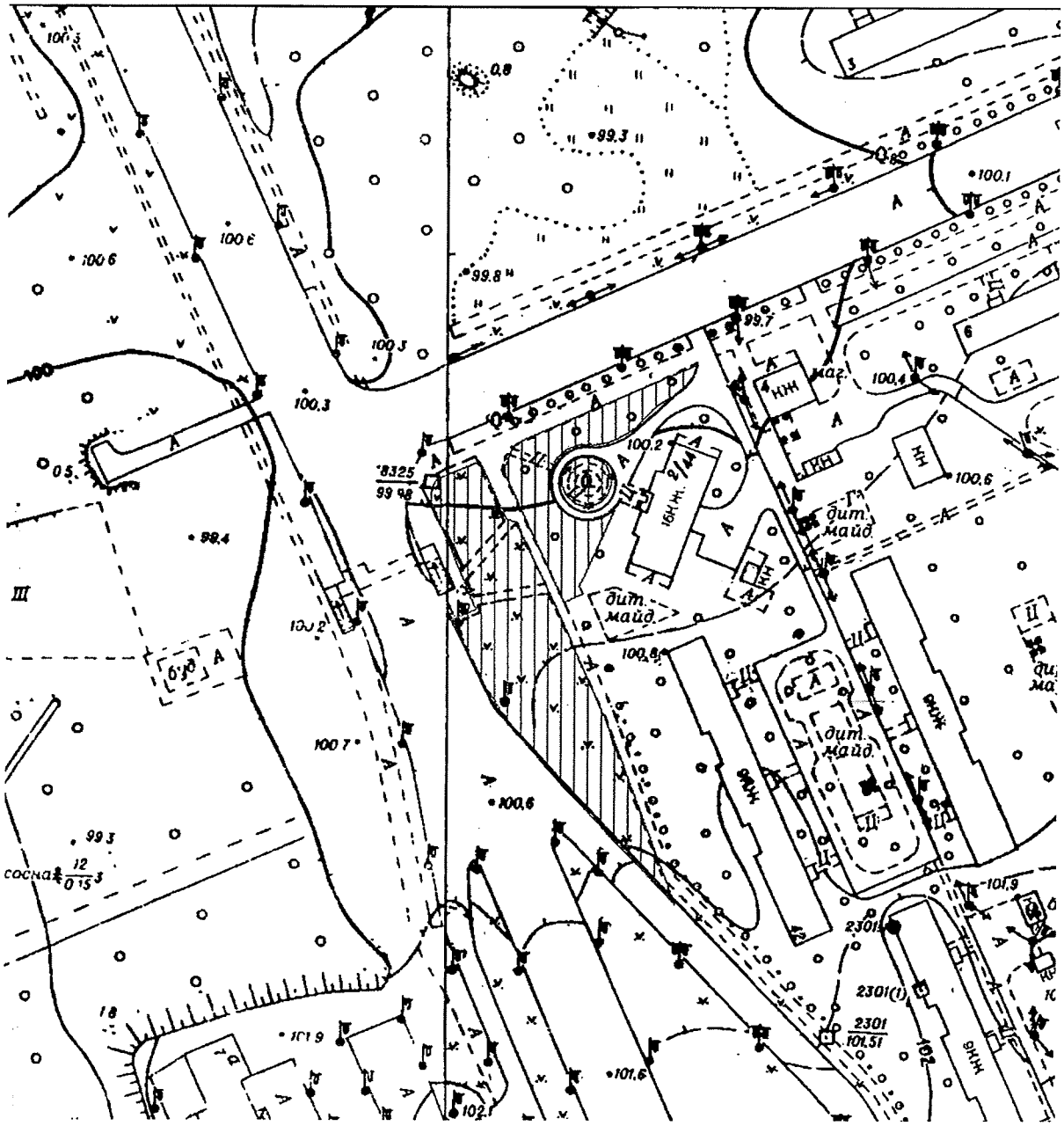

Київський міський голова В. Кличко

ПОЯСНЮВАЛЬНА ЗАПИСКА
до проекту рішення Київської міської ради
«Про надання статусу скверу земельній ділянці на перетині просп. Лісового та вул. Братиславської у Деснянському районі м. Києва»

1. Обґрунтування необхідності ухвалення рішення

Проект рішення «Про надання статусу скверу земельній ділянці на перетині просп. Лісового та вул. Братиславської у Деснянському районі м. Києва» підготовлено на численні прохання мешканців Деснянського району м. Києва, які відстоюють своє гарантоване статтею 50 Конституції України право на безпечне для життя та здоров'я навколишнє природне середовище, а також з метою здійснення належного благоустрою, збереження зелених насаджень та озеленених територій.

У листі Департаменту земельних ресурсів від 29.09.2017 № 057023-17228 (додається) зазначається, що відповідно до бази даних міського земельного кадастру зазначена земельна ділянка обліковується за комунальним підприємством по утриманню зелених насаджень Деснянського району м. Києва (облікові коди 62:028:0060, 62:028:0061) на підставі технічного звіту по встановленню зовнішніх меж землекористування.

У міському земельному кадастрі відсутня інформація, щодо державної реєстрації у Державному земельному кадастрі та державної реєстрації речових прав на вищезазначену земельну ділянку.

Також Департамент земельних ресурсів у своєму листі повідомив, що не заперечує проти розгляду питання надання статусу скверу зазначеній земельній ділянці.

Враховуючу вищевикладене, є пропозиція надати цій ділянці статус озеленених територій загального користування – скверу.

2. Цілі та завдання ухвалення рішення

Цілями та завданнями ухвалення даного проекту рішення є врахування інтересів мешканців Деснянського району м. Києва та влаштування скверу на земельній ділянці орієнтовною площею 0,4 га на перетині просп. Лісового та вул. Братиславської у Деснянському районі м. Києва, а також розвиток зелених зон міста та збереження рекреаційної функції даної земельної ділянки.

3. Загальна характеристика та основні положення проекту рішення

Проект рішення передбачає:

- надання земельній ділянці орієнтовною площею 0,4 га на перетині просп. Лісового та вул. Братиславської у Деснянському районі м. Києва статус скверу;

- доручення Київському комунальному об'єднанню зеленого будівництва та експлуатації зелених насаджень міста «Київзеленбуд» здійснити організаційно-правові заходи щодо оформлення права постійного користування вищевказаною земельною ділянкою, у місячний термін з дня набрання чинності рішенням про надання земельної ділянки у користування вжити заходів щодо державної реєстрації права користування вищезазначеною земельною ділянкою

та здійснити організаційно-правові заходи щодо благоустрою вищенаведеної земельної ділянки;

- внесення змін до Програми комплексного розвитку зеленої зони міста Києва до 2010 року та концепції формування зелених насаджень в центральній частині міста, затверджених рішенням Київської міської ради від 19.07.2005 № 806/3381 та продовжених на період до 2015 року рішенням Київської міської ради від 27.11.2009 № 714/2783 та до 31.12.2017 рішенням Київської міської ради від 07.07.2016 № 572/572, включивши до переліку озеленених територій загального користування міста Києва, що відповідають типологічним ознакам та планувальним вимогам (таблиця № 2), вищевказану земельну ділянку;

- доручення виконавчому органу Київської міської ради (Київській міській державній адміністрації) вирішити в установленому порядку питання щодо фінансування заходів, передбачених пунктом 2 цього рішення;

- офіційне оприлюднення цього рішення в газеті Київської міської ради «Хрещатик»;

- покладення контролю за виконанням цього рішення на постійну комісію Київської міської ради з питань екологічної політики та на постійну комісію Київської міської ради з питань містобудування, архітектури та землекористування.

4. Стан нормативно-правової бази у даній сфері правового регулювання

Дана сфера суспільних відносин врегульована статтями 19, 50, 51, 186 Земельного кодексу України, Законом України «Про державну реєстрацію речових прав на нерухоме майно та їх обтяжень», пунктами 34, 37 частини першої статті 26 Законом України «Про місцеве самоврядування в Україні», Правилами утримання зелених насаджень у населених пунктах України, затверджених наказом Міністерства будівництва, архітектури та житлово-комунального господарства України від 10.04.2006 № 105, рішенням Київської міської ради від 06.07.2017 № 738/2900 «Про заходи, спрямовані на збереження територій зелених зон міста Києва».

5. Фінансово-економічне обґрунтування

Виконання даного проекту рішення не передбачає додаткове витрачання коштів місцевого бюджету. Реалізація цього проекту рішення здійснюється в межах бюджетного фінансування КО «Київзеленбуд».

6. Прогноз соціально-економічних та інших наслідків ухвалення проекту рішення

Ухвалення даного проекту рішення дозволить унеможливити забудову земельної ділянки орієнтовною площею 0,4 га на перетині просп. Лісового та вул. Братиславської у Деснянському районі м. Києва, допоможе зберегти рекреаційну зону в житловій частині м. Києва з її зеленими насадженнями, створить місце відпочинку для туристів та мешканців прилеглих територій.

7. Суб'єкт подання проекту рішення

Суб'єктом подання даного проекту рішення є депутат Київської міської ради VIII скликання, член депутатської фракції «Всеукраїнське об'єднання «Свобода» у Київській міській раді Буділов Михайло Михайлович.

8. Доповідач на пленарному засіданні

Доповідач на пленарному засіданні сесії Київської міської ради – депутат Київської міської ради VIII скликання, член депутатської фракції «Всеукраїнське об'єднання «Свобода» у Київській міській раді Буділов Михайло Михайлович.

Відповідальний за супроводження проекту рішення – керівник громадської приймальні депутата Київської міської ради VIII скликання Буділова М. М. Стукота Сергій Анатолійович (тел. 093-273-80-25).

Депутат Київської міської ради **Михайло Буділов**

ПОРІВНЯЛЬНА ТАБЛИЦЯ
до проекту рішення Київської міської ради «Про надання статусу скверу земельній ділянці на перетині просп. Лісового та вул. Братиславської у Деснянському районі м. Києва»

Зміст положення (норми) рішення Київської міської ради від 19 липня 2005 року № 806/3381				Зміст положення (норми) проекту рішення			
	Сквери				*Сквери*		
14	Вздовж просп. Маяковського (від вул. Драйзера до вул. Сабурова)	4,86	2 ділянки	14	Вздовж просп. Маяковського (від вул. Драйзера до вул. Сабурова)	4,86	2 ділянки
15	Вздовж вул. Сабурова, 2-10	2,02		15	Вздовж вул. Сабурова, 2-10	2,02	
16	Біля лікарні швидкої допомоги	0,28		16	Біля лікарні швидкої допомоги	0,28	
17	Біля НДІ комунальної гігієни	1,95		17	Біля НДІ комунальної гігієни	1,95	
18	По вул. Мілютенка	2,74		18	По вул. Мілютенка	2,74	
19	Біля к-ру "Росія"	2,12	у т. ч. 0,78 га - кінотеатр	19	Біля к-ру "Росія"	2,12	у т. ч. 0,78 га - кінотеатр
20	На розі вулиць Драйзера і Бальзака	1,11		20	На розі вулиць Драйзера і Бальзака	1,11	
21	В сел. Биківня	0,09		21	В сел. Биківня	0,09	
22	Біля КТЕУ	0,3		22	Біля КТЕУ	0,3	
23	По вул. Електротехнічній, 26	0,85		23	По вул. Електротехнічній, 26	0,85	
24	По вул. Жукова, 4	0,64	у т. ч. культова споруда	24	По вул. Жукова, 4	0,64	у т. ч. культова споруда
25	По просп. Лісовому (торговий центр)	0,49		25	По просп. Лісовому (торговий центр)	0,49	
26	На розі вул. Братиславської і просп. Лісового	0,64		26	На розі вул. Братиславської і просп. Лісового	0,64	
27	По вул. Жукова, 29	0,26		27	По вул. Жукова, 29	0,26	
28	Біля універсаму "Фестивальний"	0,27		28	Біля універсаму "Фестивальний"	0,27	
29	По вул. Ніколаєва, 7	0,72		29	По вул. Ніколаєва, 7	0,72	
30	По вул. Ніколаєва, 11	0,24		30	По вул. Ніколаєва, 11	0,24	
				31	На перетині просп. Лісового та вул. Братиславської	**0,4**	
	Разом:	*19,58*			***Разом:***	***19,98***	

Депутат Київської міської ради **Михайло Буділов**

ВИКОНАВЧИЙ ОРГАН КИЇВСЬКОЇ МІСЬКОЇ РАДИ
(КИЇВСЬКА МІСЬКА ДЕРЖАВНА АДМІНІСТРАЦІЯ)

ДЕПАРТАМЕНТ ЗЕМЕЛЬНИХ РЕСУРСІВ

вул. Хрещатик, 32-а, м. Київ, 01601, тел. (044) 279-58-72, ф. (044) 288-07-57,
КБУ"Контактний центр міста Києва"(044) 15-51, E-mail: dzr@kievcity.gov.ua Код ЄДРПОУ 26199097

29.09.2017 № 057023-14228
на № 08/279/08/017/1252 від 15.09.2017

Депутатові
Київської міської ради
Буділову М.М.
вул. Хрещатик, 36 , м. Київ

Шановний Михайле Михайловичу!

Департаментом земельних ресурсів виконавчого органу Київської міської ради (Київської міської державної адміністрації) розглянуто Ваше депутатське звернення від 15.09.2017 № 08/279/08/017/1252 про надання інформації щодо земельної ділянки на перетині просп. Лісового та вул. Братиславської у Деснянському районі м.Києва (згідно схеми) та можливості надання їй статусу скверу.

Повідомляємо, що відповідно до бази даних міського земельного кадастру вказана земельна ділянки (коди 62:028:0060, 62:028:0061) обліковується за комунальним підприємством по утриманню зелених насаджень Деснянського району м.Києва на підставі технічних звітів по встановленню зовнішніх меж землекористування.

За поданням Департаменту земельних ресурсів Київська міська рада не приймала рішень щодо передачі будь-якій фізичній чи юридичній особі зазначеної земельної ділянки у власність чи користування. Інформація щодо державної реєстрації у Державному земельному кадастрі та державної реєстрації речових прав на них у міському земельному кадастрі відсутня.

Зважаючи на викладене, Департамент земельних ресурсів не заперечує проти розгляду питання надання статусу скверу земельній ділянці загальною площею 0,40 га на перетині просп. Лісового та вул. Братиславської у Деснянському районі м.Києва (згідно схеми).

З повагою
Директор О.Поліщук

О.Пшеничний
2797119

53.

08/231-958/ПР
23.03.2018

КИЇВСЬКА МІСЬКА РАДА

VI СЕСІЯ VIII СКЛИКАННЯ

РІШЕННЯ

_____№_____

ПРОЕКТ

Про надання статусу скверу земельній ділянці на перетині просп. Лісового та вул. Братиславської у Деснянському районі м. Києва

Відповідно до статей 19, 50, 51, 186 Земельного кодексу України, Закону України «Про державну реєстрацію речових прав на нерухоме майно та їх обтяжень»,пунктів 34, 37 частини першої статті 26 Закону України «Про місцеве самоврядування в Україні», Правил утримання зелених насаджень у населених пунктах України, затверджених наказом Міністерства будівництва, архітектури та житлово-комунального господарства України від 10.04.2006 № 105, рішення Київської міської ради від 06.07.2017 № 738/2900 «Про заходи, спрямовані на збереження територій зелених зон міста Києва», з метою раціонального використання і збереження зелених насаджень, а також враховуючи численні звернення громадян, Київська міська рада

ВИРІШИЛА:

1. Надати земельній ділянці орієнтовною площею 0,17 га на перетині просп. Лісового та вул. Братиславської у Деснянському районі м. Києва статус скверу згідно з додатком до цього рішення.

2. Київському комунальному об'єднанню зеленого будівництва та експлуатації зелених насаджень міста «Київзеленбуд» в установленому порядку:

2.1. Здійснити організаційно-правові заходи щодо оформлення права постійного користування земельною ділянкою, визначеною пунктом 1 цього рішення.

2.2. У місячний термін з дня набрання чинності рішенням про надання земельної ділянки у користування вжити заходів щодо державної реєстрації права користування земельною ділянкою, визначеною пунктом 1 цього рішення.

2.3. Здійснити організаційно-правові заходи щодо благоустрою земельної ділянки, що визначена пунктом 1 цього рішення.

3. Внести зміни до Програми комплексного розвитку зеленої зони міста Києва до 2010 року та концепції формування зелених насаджень в центральній частині міста, затверджених рішенням Київської міської ради від 19.07.2005 № 806/3381та продовжених на період до 2015 року рішенням Київської міської ради від 27.11.2009 № 714/2783 та до 31.12.2017 рішенням Київської міської ради від 07.07.2016 № 572/572, включивши до переліку озеленених територій загального користування міста Києва, що відповідають типологічним ознакам та планувальним вимогам (таблиця № 2), земельну ділянку, зазначену в пункті 1 цього рішення.

4. Виконавчому органу Київської міської ради (Київській міській державній адміністрації) вирішити в установленому порядку питання щодо фінансування заходів, передбачених пунктом 2 цього рішення.

5. Офіційно оприлюднити це рішення в газеті Київської міської ради «Хрещатик».

6. Контроль за виконанням цього рішення покласти на постійну комісію Київської міської ради з питань екологічної політики та на постійну комісію Київської міської ради з питань містобудування, архітектури та землекористування.

Київський міський голова В. Кличко

ПОДАННЯ:

Депутат Київської міської ради М. Буділов

ПОГОДЖЕНО:

Постійна комісія Київської міської ради
з питань екологічної політики

Голова К. Яловий

Секретар О. Новіков

Постійна комісія Київської міської ради
з питань містобудування, архітектури
та землекористування

Голова О. Міщенко

Секретар І. Картавий

Начальник управління
правового забезпечення діяльності
Київської міської ради В. Слончак

Додаток
до рішення Київської міської ради
_____ № _____

План-схема земельної ділянки, якій надається статус скверу

Адреса земельної ділянки	– м. Київ, Деснянський район, перетин просп. Лісового та вул. Братиславської
Орієнтовна площа земельної ділянки	– 0,17 га

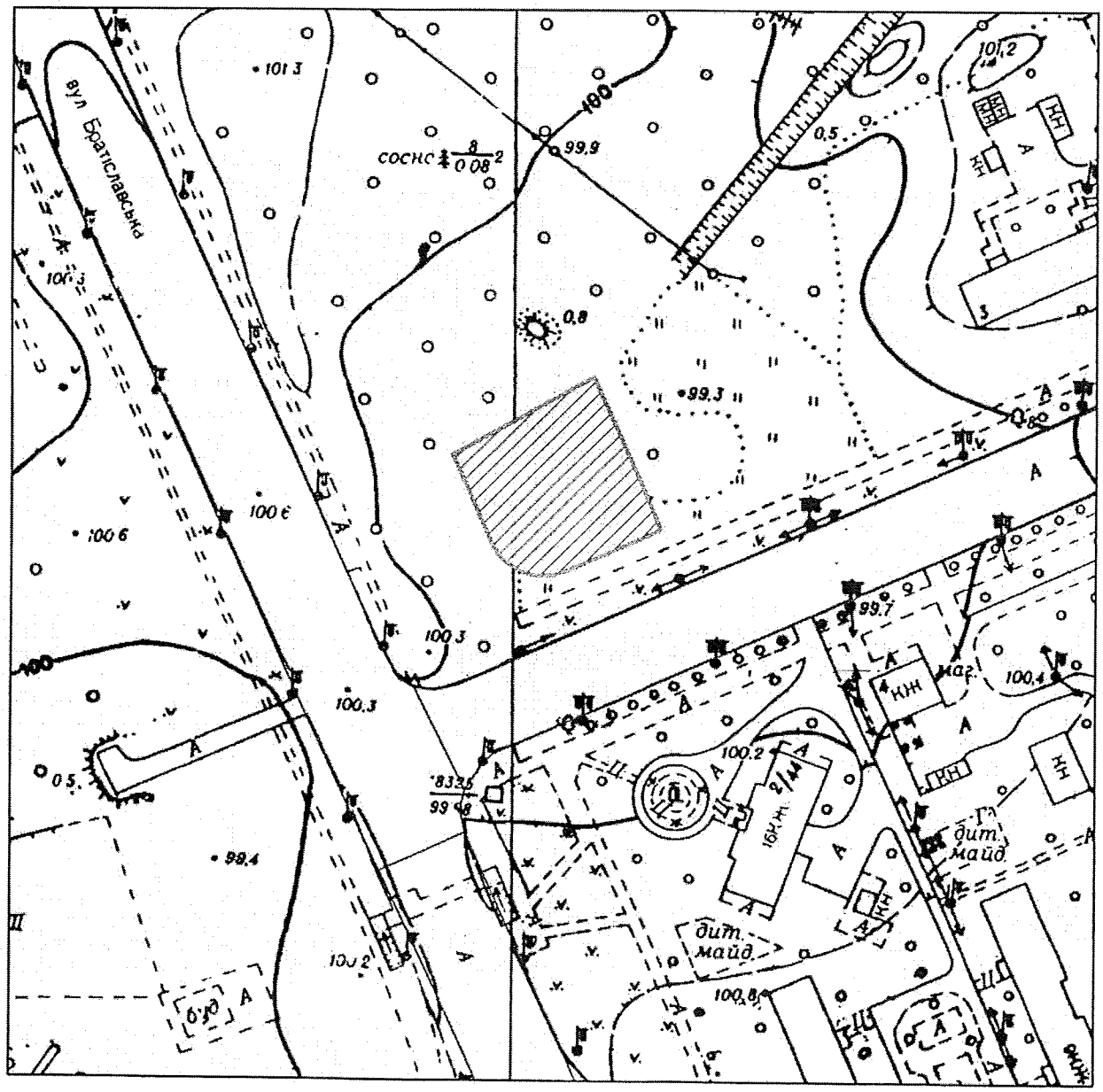

Київський міський голова В. Кличко

ПОЯСНЮВАЛЬНА ЗАПИСКА
до проекту рішення Київської міської ради «Про надання статусу скверу земельній ділянці на перетині просп. Лісового та вул. Братиславської у Деснянському районі м. Києва»

1. Обґрунтування необхідності ухвалення рішення

Проект рішення «Про надання статусу скверу земельній ділянці на перетині просп. Лісового та вул. Братиславської у Деснянському районі м. Києва» підготовлено на численні прохання мешканців Деснянського району м. Києва, які відстоюють своє гарантоване статтею 50 Конституції України право на безпечне для життя та здоров'я навколишнє природне середовище, а також з метою здійснення належного благоустрою, збереження зелених насаджень та озеленених територій.

У листі Департаменту земельних ресурсів від 27.11.2017 № 057023-21282 (додається) зазначається, що земельну ділянку на перетині просп. Лісового та вул. Братиславської у Деснянському районі м. Києва», кадастровий номер 8000000000:62:024:0014, площею 0,1700 га на підставі рішення Київської міської ради від 22.02.2007 № 209/870 передано товариству з обмеженою відповідальністю науково-технічному підприємству «Бонус-П» у довгострокову оренду на 15 років для будівництва, експлуатації та обслуговування об'єкта громадського харчування (кафе). Договір оренди земельної ділянки зареєстрований від 30.03.2007 № 62-6-0038.

На підставі рішення Київської міської ради від 26.09.2007 № 157/3164 «Про розірвання договору оренди земельної ділянки від 20.03.2007 № 62-6-0038, укладеного між Київською міською радою та товариством з обмеженою відповідальністю науково-технічне підприємство «Бонус-П» для будівництва, експлуатації та обслуговування об'єкта громадського харчування (кафе) на перетині просп. Лісового та вул. Братиславської у Деснянському районі м. Києва», зазначений договір оренди знятий з реєстрації.

Під час проведення обстеження з виїздом на місце встановлено, що земельна ділянка на перетині просп. Лісового та вул. Братиславської у Деснянському районі м. Києва, кадастровий номер 8000000000:62:024:0014, вільна від забудови, не огороджена, не використовується товариством з обмеженою відповідальністю науково-технічне підприємство «Бонус-П» за цільовим призначенням (акт обстеження земельної ділянки від 15.09.2017 № 17-1460-03).

Також Департамент земельних ресурсів у своєму листі повідомив, що не заперечує проти розгляду питання надання статусу скверу зазначеній земельній ділянці.

Враховуючу вищевикладене, є пропозиція надати цій ділянці статус озеленених територій загального користування – скверу.

2. Цілі та завдання ухвалення рішення

Цілями та завданнями ухвалення даного проекту рішення є врахування інтересів мешканців Деснянського району м. Києва та влаштування скверу на земельній ділянці орієнтовною площею 0,17 га на перетині просп. Лісового та

вул. Братиславської у Деснянському районі м. Києва, а також розвиток зелених зон міста та збереження рекреаційної функції даної земельної ділянки.

3. Загальна характеристика та основні положення проекту рішення

Проект рішення передбачає:

- надання земельній ділянці орієнтовною площею 0,17 га на перетині просп. Лісового та вул. Братиславської у Деснянському районі м. Києва статус скверу;

- доручення Київському комунальному об'єднанню зеленого будівництва та експлуатації зелених насаджень міста «Київзеленбуд» здійснити організаційно-правові заходи щодо оформлення права постійного користування вищевказаною земельною ділянкою, у місячний термін з дня набрання чинності рішенням про надання земельної ділянки у користування вжити заходів щодо державної реєстрації права користування вищезазначеною земельною ділянкою та здійснити організаційно-правові заходи щодо благоустрою вищенаведеної земельної ділянки;

- внесення змін до Програми комплексного розвитку зеленої зони міста Києва до 2010 року та концепції формування зелених насаджень в центральній частині міста, затверджених рішенням Київської міської ради від 19.07.2005 № 806/3381 та продовжених на період до 2015 року рішенням Київської міської ради від 27.11.2009 № 714/2783 та до 31.12.2017 рішенням Київської міської ради від 07.07.2016 № 572/572, включивши до переліку озеленених територій загального користування міста Києва, що відповідають типологічним ознакам та планувальним вимогам (таблиця № 2), вищевказану земельну ділянку;

- доручення виконавчому органу Київської міської ради (Київській міській державній адміністрації) вирішити в установленому порядку питання щодо фінансування заходів, передбачених пунктом 2 цього рішення;

- офіційне оприлюднення цього рішення в газеті Київської міської ради «Хрещатик»;

- покладення контролю за виконанням цього рішення на постійну комісію Київської міської ради з питань екологічної політики та на постійну комісію Київської міської ради з питань містобудування, архітектури та землекористування.

4. Стан нормативно-правової бази у даній сфері правового регулювання

Дана сфера суспільних відносин врегульована статтями 19, 50, 51, 186 Земельного кодексу України, Законом України «Про державну реєстрацію речових прав на нерухоме майно та їх обтяжень», пунктами 34, 37 частини першої статті 26 Законом України «Про місцеве самоврядування в Україні», Правилами утримання зелених насаджень у населених пунктах України, затверджених наказом Міністерства будівництва, архітектури та житлово-комунального господарства України від 10.04.2006 № 105, рішенням Київської міської ради від 06.07.2017 № 738/2900 «Про заходи, спрямовані на збереження територій зелених зон міста Києва».

5. Фінансово-економічне обґрунтування

Виконання даного проекту рішення не передбачає додаткове витрачання коштів місцевого бюджету. Реалізація цього проекту рішення здійснюється в межах бюджетного фінансування КО «Київзеленбуд».

6. Прогноз соціально-економічних та інших наслідків ухвалення проекту рішення

Ухвалення даного проекту рішення дозволить унеможливити забудову земельної ділянки орієнтовною площею 0,17 га на перетині просп. Лісового та вул. Братиславської у Деснянському районі м. Києва, допоможе зберегти рекреаційну зону в житловій частині м. Києва з її зеленими насадженнями, створить місце відпочинку для туристів та мешканців прилеглих територій.

7. Суб'єкт подання проекту рішення

Суб'єктом подання даного проекту рішення є депутат Київської міської ради VIII скликання, член депутатської фракції «Всеукраїнське об'єднання «Свобода» у Київській міській раді Буділов Михайло Михайлович.

8. Доповідач на пленарному засіданні

Доповідач на пленарному засіданні сесії Київської міської ради – депутат Київської міської ради VIII скликання, член депутатської фракції «Всеукраїнське об'єднання «Свобода» у Київській міській раді Буділов Михайло Михайлович.

Відповідальний за супроводження проекту рішення – керівник громадської приймальні депутата Київської міської ради VIII скликання Буділова М. М. Стукота Сергій Анатолійович (тел. 093-273-80-25).

Депутат Київської міської ради **Михайло Буділов**

ПОРІВНЯЛЬНА ТАБЛИЦЯ
до проекту рішення Київської міської ради «Про надання статусу скверу земельній ділянці на перетині просп. Лісового та вул. Братиславської у Деснянському районі м. Києва»

Зміст положення (норми) рішення Київської міської ради від 19 липня 2005 року № 806/3381				Зміст положення (норми) проекту рішення			
	Сквери				*Сквери*		
14	Вздовж просп. Маяковського (від вул. Драйзера до вул. Сабурова)	4,86	2 ділянки	14	Вздовж просп. Маяковського (від вул. Драйзера до вул. Сабурова)	4,86	2 ділянки
15	Вздовж вул. Сабурова, 2-10	2,02		15	Вздовж вул. Сабурова, 2-10	2,02	
16	Біля лікарні швидкої допомоги	0,28		16	Біля лікарні швидкої допомоги	0,28	
17	Біля НДІ комунальної гігієни	1,95		17	Біля НДІ комунальної гігієни	1,95	
18	По вул. Мілютенка	2,74		18	По вул. Мілютенка	2,74	
19	Біля к-ру "Росія"	2,12	у т. ч. 0,78 га - кінотеатр	19	Біля к-ру "Росія"	2,12	у т. ч. 0,78 га - кінотеатр
20	На розі вулиць Драйзера і Бальзака	1,11		20	На розі вулиць Драйзера і Бальзака	1,11	
21	В сел. Биківня	0,09		21	В сел. Биківня	0,09	
22	Біля КТЕУ	0,3		22	Біля КТЕУ	0,3	
23	По вул. Електротехнічній, 26	0,85		23	По вул. Електротехнічній, 26	0,85	
24	По вул. Жукова, 4	0,64	у т. ч. культова споруда	24	По вул. Жукова, 4	0,64	у т. ч. культова споруда
25	По просп. Лісовому (торговий центр)	0,49		25	По просп. Лісовому (торговий центр)	0,49	
26	На розі вул. Братиславської і просп. Лісового	0,64		26	На розі вул. Братиславської і просп. Лісового	0,64	
27	По вул. Жукова, 29	0,26		27	По вул. Жукова, 29	0,26	
28	Біля універсаму "Фестивальний"	0,27		28	Біля універсаму "Фестивальний"	0,27	
29	По вул. Ніколаєва, 7	0,72		29	По вул. Ніколаєва, 7	0,72	
30	По вул. Ніколаєва, 11	0,24		30	По вул. Ніколаєва, 11	0,24	
				31	**На перетині просп. Лісового та вул. Братиславської**	**0,17**	
Разом:		*19,58*		***Разом:***		***19,75***	

Депутат Київської міської ради **Михайло Буділов**

ВИКОНАВЧИЙ ОРГАН КИЇВСЬКОЇ МІСЬКОЇ РАДИ
(КИЇВСЬКА МІСЬКА ДЕРЖАВНА АДМІНІСТРАЦІЯ)

ДЕПАРТАМЕНТ ЗЕМЕЛЬНИХ РЕСУРСІВ

вул. Хрещатик, 32-а, м. Київ, 01601, тел. (044) 279-58-72, ф. (044) 288-07-57,
КБУ"Контактний центр міста Києва"(044) 15-51, E-mail: dzr@kievcity.gov.ua Код ЄДРПОУ 26199097

27.11.2017 № 057023-21282
на № 08/279/08/017/1504 від 14.11.2017

Депутатові
Київської міської ради
Буділову М.М.
вул. Хрещатик, 36 , м. Київ

Шановний Михайле Михайловичу!

Департаментом земельних ресурсів виконавчого органу Київської міської ради (Київської міської державної адміністрації) розглянуто Ваше депутатське звернення від 14.11.2017 № 08/279/08/017/1504 про надання інформації щодо земельної ділянки на перетині вул. Братиславської та просп. Лісового у Деснянському районі м. Києва (згідно схеми) та можливості надання їй статусу скверу.

Повідомляємо, що земельну ділянку на перетині вул. Братиславської та просп. Лісового у Деснянському районі м. Києва, кадастровий номер 8000000000:62:024:0014, площею 0,1700 га на підставі рішення Київської міської ради від 22.02.2007 № 209/870 передано товариству з обмеженою відповідальністю науково-технічному підприємству «Бонус-П» (24084504, м. Київ, просп. Маяковського, 5-в) у довгострокову оренду на 15 років для будівництва, експлуатації та обслуговування об'єкта громадського харчування (кафе). Договір оренди земельної ділянки зареєстрований від 30.03.2007 № 62-6-0038.

На підставі рішення Київради від 26.09.2017 № 157/3164 „Про розірвання договору оренди земельної ділянки від 20.03.2007 № 62-6-00389, укладеного між Київською міською радою та товариством з обмеженою відповідальністю науково-технічне підприємство "Бонус-П" для будівництва, експлуатації та обслуговування об'єкта громадського харчування (кафе) на перетині вул.Братиславської та просп. Лісового у Деснянському районі м. Києва", зазначений договір оренди знятий з реєстрації.

Під час проведення обстеження з виїздом на місце встановлено, що земельна ділянка на перетині вул. Братиславської та просп. Лісового у Деснянському районі м. Києва, кадастровий номер 8000000000:62:024:0014, вільна від забудови, не огороджена, не використовується товариством з обмеженою відповідальністю науково-технічним підприємством «Бонус-П» за цільовим призначенням (акт обстеження земельної ділянки від 15.09.2017 № 17-1460-03).

Зважаючи на викладене, Департамент земельних ресурсів не заперечує проти розгляду питання надання статусу скверу земельній ділянці площею 0,17 га на перетині вул. Братиславської та просп. Лісового у Деснянському районі м.Києва.

З повагою
Директор О.Поліщук

54.

08/231-959/пр
23.03.2018

КИЇВСЬКА МІСЬКА РАДА

VI СЕСІЯ VIII СКЛИКАННЯ

РІШЕННЯ

_____№_____

ПРОЕКТ

Про надання статусу скверу земельній ділянці на вул. Волкова, 2 у Деснянському районі м. Києва

Відповідно до статей 19, 50, 51, 186 Земельного кодексу України, Закону України «Про державну реєстрацію речових прав на нерухоме майно та їх обтяжень», пунктів 34, 37 частини першої статті 26 Закону України «Про місцеве самоврядування в Україні», Правил утримання зелених насаджень у населених пунктах України, затверджених наказом Міністерства будівництва, архітектури та житлово-комунального господарства України від 10.04.2006 № 105, рішення Київської міської ради від 06.07.2017 № 738/2900 «Про заходи, спрямовані на збереження територій зелених зон міста Києва», з метою раціонального використання і збереження зелених насаджень, а також враховуючи численні звернення громадян, Київська міська рада

ВИРІШИЛА:

1. Надати земельній ділянці орієнтовною площею 0,79 га на вул. Волкова, 2 у Деснянському районі м. Києва статус скверу згідно з додатком до цього рішення.

2. Київському комунальному об'єднанню зеленого будівництва та експлуатації зелених насаджень міста «Київзеленбуд» в установленому порядку:

2.1. Здійснити організаційно-правові заходи щодо оформлення права постійного користування земельною ділянкою, визначеною пунктом 1 цього рішення.

2.2. У місячний термін з дня набрання чинності рішенням про надання земельної ділянки у користування вжити заходів щодо державної реєстрації права користування земельною ділянкою, визначеною пунктом 1 цього рішення.

2.3. Здійснити організаційно-правові заходи щодо благоустрою земельної ділянки, що визначена пунктом 1 цього рішення.

3. Внести зміни до Програми комплексного розвитку зеленої зони міста Києва до 2010 року та концепції формування зелених насаджень в центральній частині міста, затверджених рішенням Київської міської ради від 19.07.2005 № 806/3381та продовжених на період до 2015 року рішенням Київської міської ради від 27.11.2009 № 714/2783 та до 31.12.2017 рішенням Київської міської ради від 07.07.2016 № 572/572, включивши до переліку озеленених територій загального користування міста Києва, що відповідають типологічним ознакам та планувальним вимогам (таблиця № 2), земельну ділянку, зазначену в пункті 1 цього рішення.

4. Виконавчому органу Київської міської ради (Київській міській державній адміністрації) вирішити в установленому порядку питання щодо фінансування заходів, передбачених пунктом 2 цього рішення.

5. Офіційно оприлюднити це рішення в газеті Київської міської ради «Хрещатик».

6. Контроль за виконанням цього рішення покласти на постійну комісію Київської міської ради з питань екологічної політики та на постійну комісію Київської міської ради з питань містобудування, архітектури та землекористування.

Київський міський голова В. Кличко

ПОДАННЯ:

Депутат Київської міської ради М. Буділов

ПОГОДЖЕНО:

Постійна комісія Київської міської ради
з питань екологічної політики

Голова К. Яловий

Секретар О. Новіков

Постійна комісія Київської міської ради
з питань містобудування, архітектури
та землекористування

Голова О. Міщенко

Секретар І. Картавий

Начальник управління
правового забезпечення діяльності
Київської міської ради В. Слончак

Додаток
до рішення Київської міської ради
_____ № _____

План-схема земельної ділянки, якій надається статус скверу

Адреса земельної ділянки	– м. Київ, Деснянський район, вул. Волкова, 2
Орієнтовна площа земельної ділянки	– 0,79 га

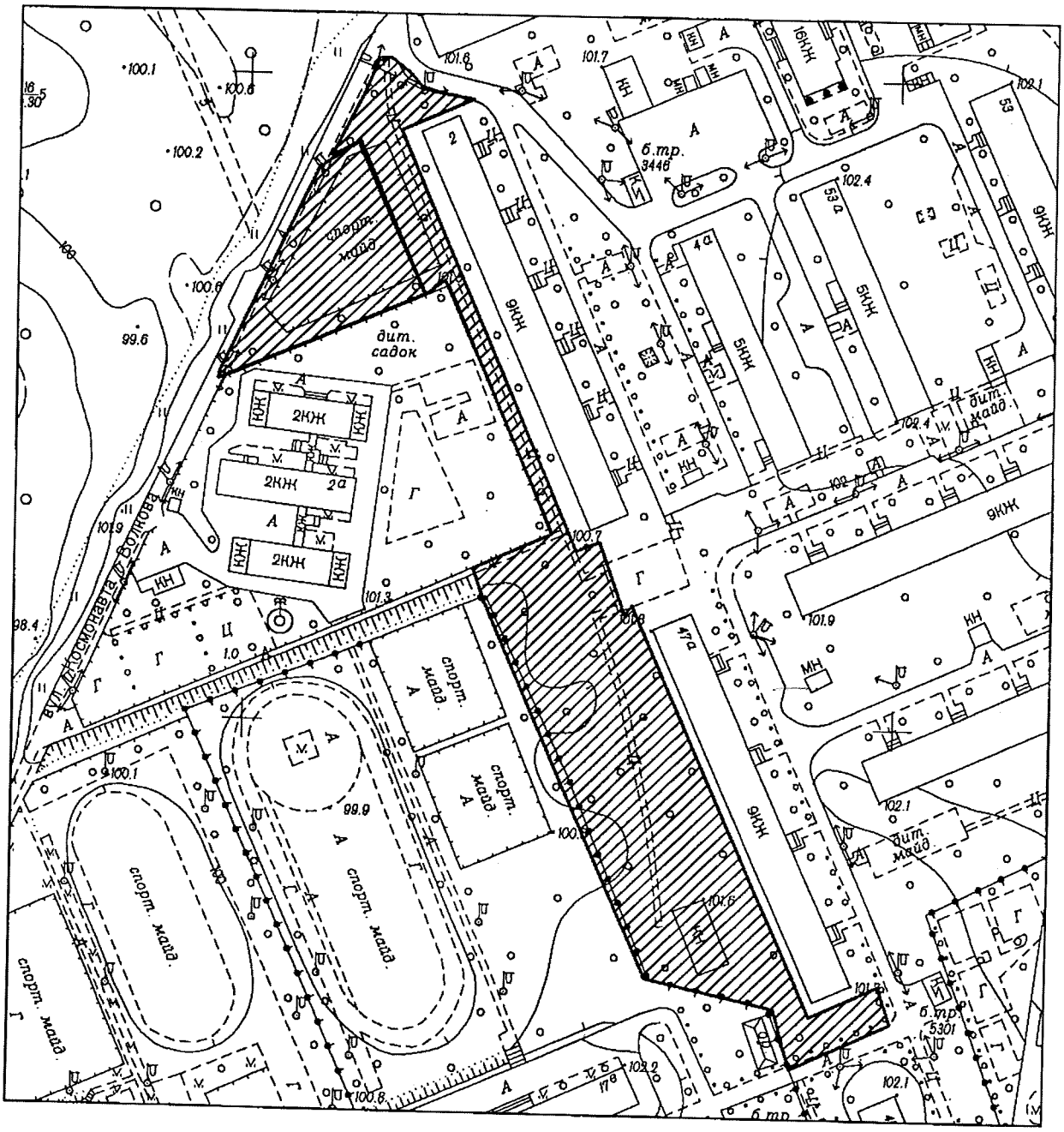

Київський міський голова

В. Кличко

ПОЯСНЮВАЛЬНА ЗАПИСКА
до проекту рішення Київської міської ради «Про надання статусу скверу земельній ділянці на вул. Волкова, 2 у Деснянському районі м. Києва»

1. Обґрунтування необхідності ухвалення рішення

Проект рішення «Про надання статусу скверу земельній ділянці на вул. Волкова, 2 у Деснянському районі м. Києва» підготовлено на численні прохання мешканців Деснянського району м. Києва, які відстоюють своє гарантоване статтею 50 Конституції України право на безпечне для життя та здоров'я навколишнє природне середовище, а також з метою здійснення належного благоустрою, збереження зелених насаджень та озеленених територій.

У листі Департаменту земельних ресурсів від 29.09.2017 № 057023-17222 (додається) зазначається, що відповідно до бази даних міського земельного кадастру зазначена земельна ділянка обліковується за Державним комунальним підприємством «Житлоремфонд» (облікові коди 62:025:0044, 62:025:0052) на підставі технічного звіту по встановленню зовнішніх меж землекористування.

За поданням Департаменту земельних ресурсів Київська міська рада не приймала рішень щодо передачі будь-якій фізичній чи юридичній особі зазначеної земельної ділянки у власність чи користування. Інформація щодо державної реєстрації у Державному земельному кадастрі та державної реєстрації речових прав на них у міському земельному кадастрі відсутня.

На іншу частину земельної ділянки площею 0,20 га (код 62:025:0104т) Департаментом земельних ресурсів опрацьовується питання продажу на земельних торгах (аукціоні) для влаштування, експлуатації та обслуговування відкритої автостоянки на вул. Космонавта Волкова, 26 у Деснянському районі м. Києва (справа Є-1343) на підставі рішення Київської міської ради від 04.04.2017 № 51/2273 «Про визначення переліку земельних ділянок для опрацювання можливості продажу їх (або права оренди на них) на земельних торгах».

Зважаючи на викладене. Департамент земельних ресурсів не заперечує проти розгляду питання надання статусу скверу земельній ділянці на вул. Волкова, 2 у Деснянському районі м. Києва (згідно схеми) орієнтовною площею 0,79 га, за умови погодження цього питання з мешканцями прилеглих будинків. Частина земельної ділянки площею 0,20 га (обліковий код 62:025:0104т), яка опрацьовується для продажу на земельних торгах (аукціоні) з метою поповнення бюджету міста Києва, Департаментом не погоджується для надання статусу скверу.

Враховуючу вищевикладене, є пропозиція надати цій ділянці статус озеленених територій загального користування – скверу.

2. Цілі та завдання ухвалення рішення

Цілями та завданнями ухвалення даного проекту рішення є врахування інтересів мешканців Деснянського району м. Києва та влаштування скверу на земельній ділянці орієнтовною площею 0,79 га на вул. Волкова, 2 у

Деснянському районі м. Києва, а також розвиток зелених зон міста та збереження рекреаційної функції даної земельної ділянки.

3. Загальна характеристика та основні положення проекту рішення

Проект рішення передбачає:

- надання земельній ділянці орієнтовною площею 0,79 га на вул. Волкова, 2 у Деснянському районі м. Києва статус скверу;

- доручення Київському комунальному об'єднанню зеленого будівництва та експлуатації зелених насаджень міста «Київзеленбуд» здійснити організаційно-правові заходи щодо оформлення права постійного користування вищевказаною земельною ділянкою, у місячний термін з дня набрання чинності рішенням про надання земельної ділянки у користування вжити заходів щодо державної реєстрації права користування вищезазначеною земельною ділянкою та здійснити організаційно-правові заходи щодо благоустрою вищенаведеної земельної ділянки;

- внесення змін до Програми комплексного розвитку зеленої зони міста Києва до 2010 року та концепції формування зелених насаджень в центральній частині міста, затверджених рішенням Київської міської ради від 19.07.2005 № 806/3381 та продовжених на період до 2015 року рішенням Київської міської ради від 27.11.2009 № 714/2783 та до 31.12.2017 рішенням Київської міської ради від 07.07.2016 № 572/572, включивши до переліку озеленених територій загального користування міста Києва, що відповідають типологічним ознакам та планувальним вимогам (таблиця № 2), вищевказану земельну ділянку;

- доручення виконавчому органу Київської міської ради (Київській міській державній адміністрації) вирішити в установленому порядку питання щодо фінансування заходів, передбачених пунктом 2 цього рішення;

- офіційне оприлюднення цього рішення в газеті Київської міської ради «Хрещатик»;

- покладення контролю за виконанням цього рішення на постійну комісію Київської міської ради з питань екологічної політики та на постійну комісію Київської міської ради з питань містобудування, архітектури та землекористування.

4. Стан нормативно-правової бази у даній сфері правового регулювання

Дана сфера суспільних відносин врегульована статтями 19, 50, 51, 186 Земельного кодексу України, Законом України «Про державну реєстрацію речових прав на нерухоме майно та їх обтяжень», пунктами 34, 37 частини першої статті 26 Законом України «Про місцеве самоврядування в Україні», Правилами утримання зелених насаджень у населених пунктах України, затверджених наказом Міністерства будівництва, архітектури та житлово-комунального господарства України від 10.04.2006 № 105, рішенням Київської міської ради від 06.07.2017 № 738/2900 «Про заходи, спрямовані на збереження територій зелених зон міста Києва».

5. Фінансово-економічне обґрунтування

Виконання даного проекту рішення не передбачає додаткове витрачання коштів місцевого бюджету. Реалізація цього проекту рішення здійснюється в межах бюджетного фінансування КО «Київзеленбуд».

6. Прогноз соціально-економічних та інших наслідків ухвалення проекту рішення

Ухвалення даного проекту рішення дозволить унеможливити забудову земельної ділянки орієнтовною площею 0,79 га на вул. Волкова, 2 у Деснянському районі м. Києва, допоможе зберегти рекреаційну зону в житловій частині м. Києва з її зеленими насадженнями, створить місце відпочинку для туристів та мешканців прилеглих територій.

7. Суб'єкт подання проекту рішення

Суб'єктом подання даного проекту рішення є депутат Київської міської ради VIII скликання, член депутатської фракції «Всеукраїнське об'єднання «Свобода» у Київській міській раді Буділов Михайло Михайлович.

8. Доповідач на пленарному засіданні

Доповідач на пленарному засіданні сесії Київської міської ради – депутат Київської міської ради VIII скликання, член депутатської фракції «Всеукраїнське об'єднання «Свобода» у Київській міській раді Буділов Михайло Михайлович.

Відповідальний за супроводження проекту рішення – керівник громадської приймальні депутата Київської міської ради VIII скликання Буділова М. М. Стукота Сергій Анатолійович (тел. 093-273-80-25).

Депутат Київської міської ради **Михайло Буділов**

ПОРІВНЯЛЬНА ТАБЛИЦЯ
до проекту рішення Київської міської ради «Про надання статусу скверу земельній ділянці на вул. Волкова, 2 у Деснянському районі м. Києва»

Зміст положення (норми) рішення Київської міської ради від 19 липня 2005 року № 806/3381				Зміст положення (норми) проекту рішення			
	Сквери				*Сквери*		
14	Вздовж просп. Маяковського (від вул. Драйзера до вул. Сабурова)	4,86	2 ділянки	14	Вздовж просп. Маяковського (від вул. Драйзера до вул. Сабурова)	4,86	2 ділянки
15	Вздовж вул. Сабурова, 2-10	2,02		15	Вздовж вул. Сабурова, 2-10	2,02	
16	Біля лікарні швидкої допомоги	0,28		16	Біля лікарні швидкої допомоги	0,28	
17	Біля НДІ комунальної гігієни	1,95		17	Біля НДІ комунальної гігієни	1,95	
18	По вул. Мілютенка	2,74		18	По вул. Мілютенка	2,74	
19	Біля к-ру "Росія"	2,12	у т. ч. 0,78 га - кінотеатр	19	Біля к-ру "Росія"	2,12	у т. ч. 0,78 га - кінотеатр
20	На розі вулиць Драйзера і Бальзака	1,11		20	На розі вулиць Драйзера і Бальзака	1,11	
21	В сел. Биківня	0,09		21	В сел. Биківня	0,09	
22	Біля КТЕУ	0,3		22	Біля КТЕУ	0,3	
23	По вул. Електротехнічній, 26	0,85		23	По вул. Електротехнічній, 26	0,85	
24	По вул. Жукова, 4	0,64	у т. ч. культова споруда	24	По вул. Жукова, 4	0,64	у т. ч. культова споруда
25	По просп. Лісовому (торговий центр)	0,49		25	По просп. Лісовому (торговий центр)	0,49	
26	На розі вул. Братиславської і просп. Лісового	0,64		26	На розі вул. Братиславської і просп. Лісового	0,64	
27	По вул. Жукова, 29	0,26		27	По вул. Жукова, 29	0,26	
28	Біля універсаму "Фестивальний"	0,27		28	Біля універсаму "Фестивальний"	0,27	
29	По вул. Ніколаєва, 7	0,72		29	По вул. Ніколаєва, 7	0,72	
30	По вул. Ніколаєва, 11	0,24		30	По вул. Ніколаєва, 11	0,24	
				31	**По вул. Волкова, 2**	**0,79**	
Разом:		*19,58*		***Разом:***		***20,37***	

Депутат Київської міської ради **Михайло Буділов**

ВИКОНАВЧИЙ ОРГАН КИЇВСЬКОЇ МІСЬКОЇ РАДИ
(КИЇВСЬКА МІСЬКА ДЕРЖАВНА АДМІНІСТРАЦІЯ)

ДЕПАРТАМЕНТ ЗЕМЕЛЬНИХ РЕСУРСІВ

вул. Хрещатик, 32-а, м. Київ, 01601, тел. (044) 279-58-72, ф. (044) 288-07-57,
КБУ"Контактний центр міста Києва"(044) 15-51, E-mail: dzr@kievcity.gov.ua Код ЄДРПОУ 26199097

29.09.2017 № 057023-17222
на № 08/279/08/017/1256 від 15.09.2017

Депутатові
Київської міської ради
Буділову М.М.
вул. Хрещатик, 36 , м. Київ

Шановний Михайле Михайловичу!

Департаментом земельних ресурсів виконавчого органу Київської міської ради (Київської міської державної адміністрації) розглянуто Ваше депутатське звернення від 15.09.2017 № 08/279/08/017/1256 про надання інформації щодо земельної ділянки на вул. Волкова, 2 у Деснянському районі м. Києва (згідно схеми) та можливості надання їй статусу скверу.

Повідомляємо, що відповідно до бази даних міського земельного кадастру вказана земельна ділянка обліковується за Державним комунальним підприємством "Житлоремфонд" (коди 62:025:0044, 62:025:0052) на підставі технічного звіту по встановленню зовнішніх меж землекористування.

За поданням Департаменту земельних ресурсів Київська міська рада не приймала рішень щодо передачі будь-якій фізичній чи юридичній особі зазначеної земельної ділянки у власність чи користування. Інформація щодо державної реєстрації у Державному земельному кадастрі та державної реєстрації речових прав на них у міському земельному кадастрі відсутня.

На іншу частину земельної ділянки площею 0,20 га (код 62:025:0104т) Департаментом земельних ресурсів опрацьовується питання продажу на земельних торгах (аукціоні) для влаштування, експлуатації та обслуговування відкритої автостоянки на вул. Космонавта Волкова, 2б у Деснянському районі м.Києва (справа Є-1343) на підставі рішення Київської міської ради від 04.04.2017 № 51/2273 „Про визначення переліку земельних ділянок для опрацювання можливості продажу їх (або права оренди на них) на земельних торгах".

Зважаючи на викладене, Департамент земельних ресурсів не заперечує проти розгляду питання надання статусу скверу земельній ділянці на вул. Волкова, 2 у Деснянському районі м.Києва (згідно схеми) орієнтовною площею 0,79 га, за умови погодження цього питання з мешканцями прилеглих будинків. Частина земельної ділянки площею 0,20 га (обліковий код 62:025:0104т), яка опрацьовується для продажу на земельних торгах (аукціоні) з метою поповнення бюджету міста Києва, Департаментом не погоджується для надання статусу скверу.

З повагою
Директор О.Поліщук

Пшеничний
2797119

на вх. № 057/15298

55.

08/231-1049/пр
29.03.2018

КИЇВСЬКА МІСЬКА РАДА

VIII СКЛИКАННЯ

РІШЕННЯ

_____№_____ ПРОЕКТ

«Про оголошення трьох дерев
дуба черещатого, які розташовані
біля житлового будинку по
провулку Золочівському, 4
у Подільському районі, міста Києва
об'єктами природно-заповідного
фонду місцевого значення у м. Києві»

Відповідно пункту "і" статті 15 Закону України "Про охорону навколишнього природного середовища", статей 27 - 28, 38, 51 - 53 Закону України "Про природно-заповідний фонд України", з метою збереження та охорони культурно історичної цінності природи у вигляді трьох дубів, Київська міська рада

ВИРІШИЛА :

1. Надати статусу пам'ятки природи місцевого значення трьом деревам дуба черещатого, які розташовані біля житлового будинку по провулку Золочівському, 4 у Подільському районі, міста Києва.

2. Відповідно до вимог Закону України «Про природньо-заповідний фонд України» провести роботи з огородження та встановлення інформаційно-охоронних знаків про належність дерев до природньо-заповідного фонду України на трьох деревах дуба черещатого, які розташовані біля житлового будинку по провулку Золочівському, 4 у Подільському районі, міста Києва.

3. Державному управлінню охорони навколишнього природного середовища в м. Києві забезпечити охорону зазначених об'єктів їх власниками та користувачами з оформленням охоронних зобов'язань щодо забезпечення режиму охорони та збереження цих об'єктів. Взяти до відома, що відповідно

до статті 27 Закону України "Про природно-заповідний фонд України" оголошення зазначених об'єктів природно-заповідного фонду місцевого значення проводиться без вилучення земельних ділянок у їх власників або користувачів.

4. Контроль за виконанням цього рішення покласти на постійну комісію Київради з питань екологічної політики.

Київський міський голова **В. В. Кличко**

ПОДАННЯ:

Депутат Київської міської ради **Ю. В. Дідовець**

ПОГОДЖЕНО:

Голова постійної комісії К. В. Яловий
Київської міської ради
з питань екологічної політики

Секретар постійної комісії О. О. Новіков
Київської міської ради
з питань екологічної політики

Начальник управління В. В. Слончак
правового забезпечення
діяльності Київської міської ради

Пояснювальна записка

до проекту рішення Київської міської ради

Про оголошення трьох дерев дуба черещатого, які розташовані біля житлового будинку по провулку Золочівському, 4 у Подільському районі, міста Києва об'єктами природно-заповідного фонду місцевого значення у м. Києві

1. Обґрунтування необхідності прийняття рішення

Відповідно пункту "і" статті 15 Закону України "Про охорону навколишнього природного середовища" Місцеві ради несуть відповідальність за стан навколишнього природного середовища на своїй території і в межах своєї компетенції:

і) приймають рішення про організацію територій та об'єктів природно-заповідного фонду місцевого значення та інших територій, що підлягають особливій охороні.

Відповідно статей 27 - 28, 38, 51 - 53 Закону України "Про природно-заповідний фонд України" пам'ятками природи оголошуються окремі унікальні природні утворення, що мають особливе природоохоронне, наукове, естетичне, пізнавальне і культурне значення, з метою збереження їх у природному стані.

На території пам'яток природи забороняються суцільні, поступові, лісовідновні та прохідні рубки, видалення захаращеності, полювання та будь-яка інша діяльність, що загрожує збереженню або призводить до деградації чи зміни первісного їх стану.

У зв'язку з цим законодавством України природно-заповідний фонд охороняється як національне надбання, щодо якого встановлюється особливий режим охорони, відтворення і використання. Україна розглядає цей фонд як складову частину світової системи природних територій та об'єктів, що перебувають під особливою охороною. Місцеві ради несуть відповідальність за стан навколишнього природного середовища на своїй території і в межах своєї компетенції.

2. Мета і завдання прийняття проекту рішення

Метою прийняття проекту рішення є збереження та охорона культурно історичної цінності природи у вигляді трьох дубів, які розташовані біля житлового будинку по провулку Золочівському, 4 у Подільському районі, міста Києва і мають більше 350 років та являють собою невід'ємну групу з ботанічною пам'ятки природи місцевого значення «Дубом Янати».

3. Загальна характеристика та основні положення проекту рішення

Проект рішення Київської міської ради передбачає:

1. Надання статусу пам'ятки природи місцевого значення трьом деревам дуба черещатого, які розташовані біля житлового будинку по провулку Золочівському, 4 у Подільському районі, міста Києва.

2. Відповідно до вимог Закону України «Про природньо-заповідний фонд України» провести роботи з огородження та встановлення на трьох деревах дуба черещатого, які розташовані біля житлового будинку по провулку Золочівському,4 у Подільському районі, міста Києва інформаційно-охоронний знак про належність дерева до природньо-заповідного фонду України.

4. Фінансово-економічне обґрунтування

Прийняття проекту цього рішення не потребує додаткових фінансових витрат.

5. Доповідач проекту рішення

Доповідач проекту рішення «Про оголошення трьох дерев дуба черещатого, які розташовані біля житлового будинку по провулку Золочівському, 4 у Подільському районі, міста Києва об'єктами природно-заповідного фонду місцевого значення у м. Києві» – депутат Київської міської ради, фракція Всеукраїнське об'єднання «Батьківщина», Дідовець Юрій Вікторович.

Депутат Київської міської ради

Фракція ВО «Батьківщина» **Юрій Дідовець**

56.

08/231-1105/ПР
03.04.2018

КИЇВСЬКА МІСЬКА РАДА

VI СЕСІЯ VIII СКЛИКАННЯ

РІШЕННЯ

_____№_____

ПРОЕКТ

Про надання статусу скверу земельній ділянці, що розташована між житловими будинками №8 та №10 на вул. Богатирській в Оболонському районі міста Києва

Відповідно до Земельного кодексу України, законів України «Про місцеве самоврядування в Україні», «Про державну реєстрацію речових прав на нерухоме майно та їх обтяжень», Правил утримання зелених насаджень у населених пунктах України, затверджених наказом Міністерства будівництва, архітектури та житлово-комунального господарства України від 10.04.2006 №105, з метою раціонального використання та збереження зелених насаджень, Київська міська рада

ВИРІШИЛА:

1. Надати статус скверу земельній ділянці орієнтовною площею 0,4 га, що розташована між житловими будинками №8 та №10 на вул. Богатирській в Оболонському районі міста Києва згідно з додатком до цього рішення (план-схема додається).

2. Київському комунальному об'єднанню зеленого будівництва та експлуатації зелених насаджень міста «Київзеленбуд» в установленому порядку:

2.1. здійснити організаційно-правові заходи щодо оформлення права постійного користування земельною ділянкою, визначену пунктом 1 цього рішення;

2.2. у місячний термін з моменту набуття чинності рішення про надання земельної ділянки у користування, вжити заходів щодо державної

реєстрації права користування земельною ділянкою, визначену пунктом 1 цього рішення;

2.3. здійснити організаційно-правові заходи щодо благоустрою земельної ділянки , визначеної пунктом 1 цього рішення;

3. Внести зміни до Програми комплексного розвитку зеленої зони м. Києва до 2010 року та концепції формування зелених насаджень в центральній частині міста, що затверджена рішенням Київської міської ради від 19.07.2005 №806/3381 (зі змінами), а саме: додати сквер згідно з пунктом 1 цього рішення до переліку скверів Оболонського району (таблиця 2).

4. Виконавчому органу Київської міської ради (Київській міській державній адміністрації) вирішити в установленому порядку питання фінансування заходів, передбачених пунктом 2 цього рішення.

5. Офіційно оприлюднити це рішення Київської міської ради в газеті «Хрещатик».

6. Контроль за виконанням цього рішення покласти на постійну комісію Київської міської ради з питань екологічної політики.

Київський міський голова **В. Кличко**

ПОДАННЯ:

Депутат Л. Костенко

ПОГОДЖЕНО:

Голова постійної комісії Київської міської ради з питань екологічної політики

К. Яловий

Секретар постійної комісії Київської міської ради з питань екологічної політики

О. Новіков

Голова постійної комісії Київської міської ради з питань містобудування, архітектури та землекористування

О. Міщенко

Секретар постійної комісії Київської міської ради з питань містобудування, архітектури та землекористування

І. Картавий

Голова постійної комісії Київської міської ради з питань бюджету та соціально-економічного розвитку

А. Странніков

Секретар постійної комісії Київської міської ради з питань бюджету та соціально-економічного розвитку

Г. Ясинський

Начальник Управління правового забезпечення діяльності Київської міської ради

В. Слончак

Додаток
до рішення Київської міської ради
від _____№_____

План-схема
земельної ділянки, якій надається статус скверу

Адреса земельної ділянки – м. Київ, Оболонський район, між житловими будинками №8 та №10 на вул. Богатирській.

Орієнтовна площа земельної ділянки – 0,4 га.

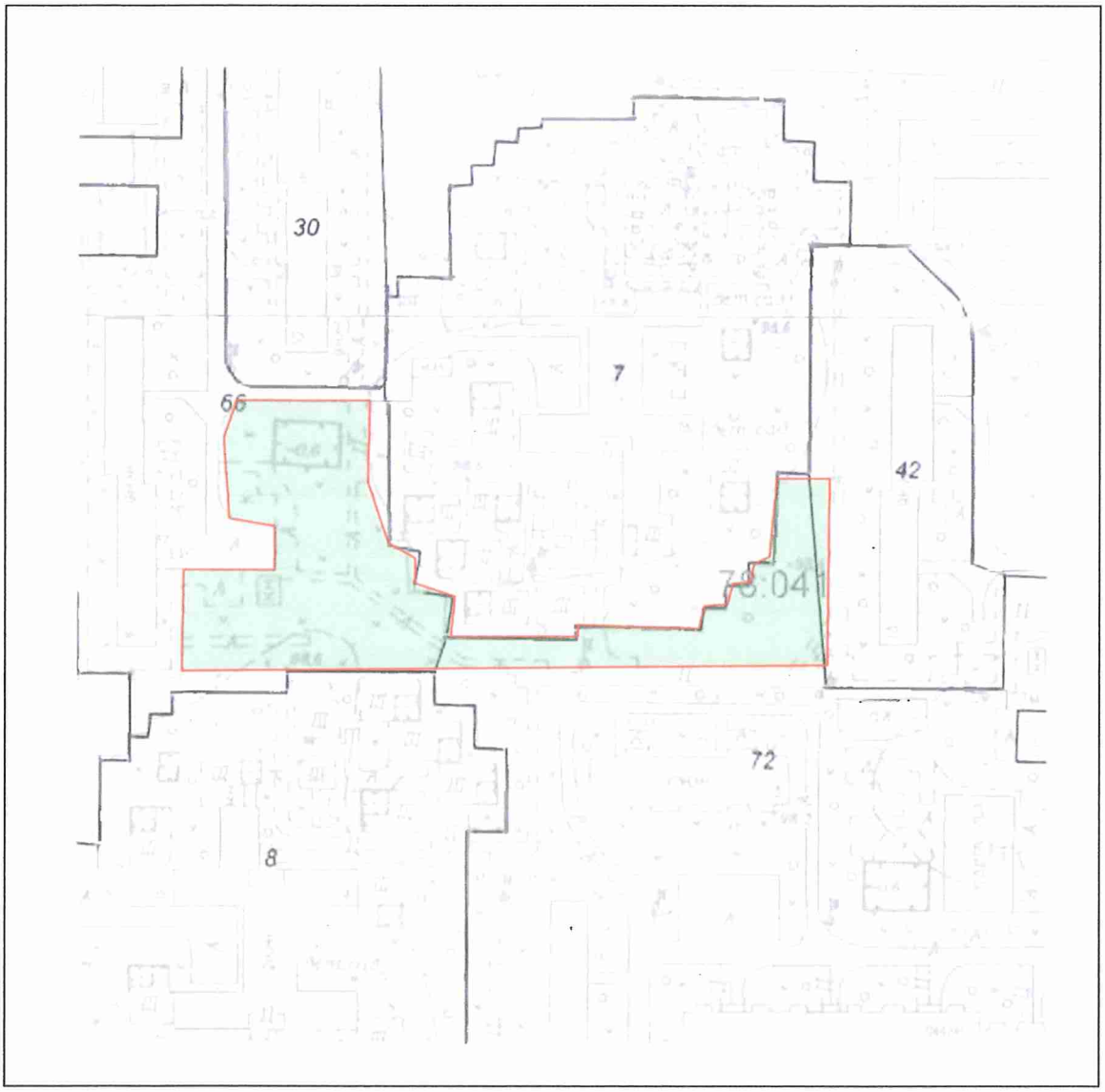

Київський міський голова В. Кличко

ПОЯСНЮВАЛЬНА ЗАПИСКА

до проекту рішення Київської міської ради

«Про надання статусу скверу земельній ділянці, що розташована між житловими будинками №8 та №10 на вул. Богатирській в Оболонському районі міста Києва»

1. Обґрунтування необхідності прийняття рішення

Мені, як депутату Київської міської ради, надано доручення виборців надати статус скверу земельній ділянці орієнтовною площею 0,4 га, що розташована між житловими будинками №8 та №10 на вул. Богатирській в Оболонському районі міста Києва та забезпечити її благоустрій та озеленення.

Дана земельна ділянка знаходиться всередині житлового масиву, біля багатоквартирних житлових будинків, мешканці прилеглих будинків потребують комфортної зони відпочинку поблизу їх будинків. Одночасно озеленення цієї ділянки знизить шкідливий техногенний вплив на мешканців прилеглих будинків.

2. Цілі та завдання прийняття рішення

Надання статусу скверу земельній ділянці орієнтовною площею 0,4 га, що розташована між житловими будинками №8 та №10 на вул. Богатирській в Оболонському районі надасть можливість здійснити озеленення та благоустрій даної території.

3. Загальні характеристики та основні положення рішення

Зміст та структура проекту рішення відповідає рішенням Київської міської ради про надання статусу скверу прийнятих у VIII скликанні.

4. Стан нормативно-правової бази у даній сфері правового регулювання

Проект рішення підготовлений відповідно до статті 19 Земельного кодексу України, пунктів 34, 37 частини першої статті 26 Закону України «Про місцеве самоврядування в Україні», статей 1,20,21,28 Закону України «Про благоустрій населених пунктів», частини третьої статті 53 Закону України «Про природно-заповідний фонд України», наказу Міністерства будівництва, архітектури та житлово-комунального господарства України від 10.04.2006 №105 «Про затвердження правил утримання зелених насаджень у населених пунктах України»

5. Фінансово-економічне обґрунтування

Реалізація проекту рішення здійснюватиметься в межах бюджетного фінансування КО «КИЇВЗЕЛЕНБУД». Сума коштів необхідних для реалізації цього проекті рішення буде визначена головним розпорядником КО «КИЇВЗЕЛЕНБУД» у відповідних бюджетних запитах.

6. Прогноз соціально-економічних та інших наслідків прийняття рішення

Надання статусу скверу земельній ділянці орієнтовною площею 0,4 га, що розташована між житловими будинками №8 та №10 на вул. Богатирській

в Оболонському районі міста Києва надасть можливість влаштувати зону відпочинку мешканцям житлового мікрорайону, а також позитивно вплине на екологічний стан Оболонського району.

7. Доповідач

Депутат Київської міської ради Костенко Людмила Василівна.

066-180-85-85

Депутат **Л. Костенко**

ВИКОНАВЧИЙ ОРГАН КИЇВСЬКОЇ МІСЬКОЇ РАДИ
(КИЇВСЬКОЇ МІСЬКОЇ ДЕРЖАВНОЇ АДМІНІСТРАЦІЇ)
ДЕПАРТАМЕНТ МІСТОБУДУВАННЯ ТА АРХІТЕКТУРИ

УПРАВЛІННЯ ЛАНДШАФТНОЇ АРХІТЕКТУРИ, КОМПЛЕКСНОГО БЛАГОУСТРОЮ

01001, Київ-1, вул. Хрещатик, 32 тел./факс (044) 278 80 65

15.03.18 № 055-3628

На вх. №055/2014 від 28.02.18

Депутатові Київської міської ради
VIII скликання
Костенко Л.В.

Шановна Людмило Василівно!

У Департаменті містобудування та архітектури виконавчого органу Київської міської ради (Київської міської державної адміністрації) розглянуто Ваше депутатське звернення (від 28.02.18 № 08/279/08/043-2123) стосовно надання земельній ділянці статусу скверу біля будинків №№ 8, 10 на вул. Богатирській, за результатом розгляду в межах компетенції повідомляємо наступне.

Відповідно до чинного Генерального плану міста Києва на період до 2020 року, затвердженого рішенням Київської міської ради від 28.03.02 № 370/1804, територія за функціональним призначенням належить до території багатоповерхової житлової забудови.

Зазначена територія входить до проекту детального плану території в межах вул. Північна, просп. Оболонський, вул. Прирічна, просп. Героїв Сталінграду, Маршала Малиновського у Оболонському районі м. Києва, який пройшов громадські слухання в період 05.01.18 по 05.02.18, розробником якого є Комунальна організація «Інститут Генерального плану міста Києва». Матеріали проекту детального плану території розміщені на сайтах www.kga.gov.ua та www.kievgenplan.grad.gov.ua.

Детальний план території виконується відповідно до Рішення Київської міської ради від 13.11.2013 № 518/10006 «Про затвердження міської програми створення (оновлення) містобудівної документації у м. Києві».

Згідно з номенклатурою структурних елементів території комплексної зеленої зони міста (додаток 5.1, 5.2 ДБН 360-92**) та п. 2.1 Правил утримання зелених насаджень у населених пунктах України, затверджених наказом Міністерства будівництва, архітектури та житлово-комунального господарства України від 10 квітня 2006 року № 105, ділянки зеленого будівництва і господарства у житлових кварталах і мікрорайонах без споруд, проїздів, майданчиків і фізкультурних майданчиків за функціональною належністю відносяться до ділянок обмеженого користування.

Також зауважуємо, що сквери відносяться до зелених насаджень загального користування (зелені насадження, які розташовані на території загальноміських і районних парків, спеціалізованих парків, парків культури та відпочинку; на територіях зоопарків та ботанічних садів, міських садів і садів житлових районів, міжквартальних або при групі житлових будинків; скверів, бульварів, насадження на схилах, набережних, лісопарків, лугопарків, гідропарків і інших, які мають вільний доступ для відпочинку).

З повагою

Заступник начальника управління Ю. Горбач

Линник 278 80 65

ВИКОНАВЧИЙ ОРГАН КИЇВСЬКОЇ МІСЬКОЇ РАДИ
(КИЇВСЬКА МІСЬКА ДЕРЖАВНА АДМІНІСТРАЦІЯ)

ДЕПАРТАМЕНТ ЗЕМЕЛЬНИХ РЕСУРСІВ

вул. Хрещатик, 32-а, м. Київ, 01601, тел. (044) 279-58-72, ф. 288-07-57,
КБУ "Контактний центр міста Києва"(044) 15-51, E-mail: dzr@kievcity.gov.ua Код ЄДРПОУ 26199097

12. 02. 2018 № 057025-3071
на №_____ від _____

Депутатові Київської міської ради
Костенко Л. В.

Шановна Людмило Василівно!

У Департаменті земельних ресурсів виконавчого органу Київської міської ради (Київської міської державної адміністрації) Ваше депутатське звернення від 01.02.2018 № 08/279/08/043-1988 розглянуто.

За результатами розгляду направляємо в додатку витяг з бази даних міського земельного кадастру від 05.02.2018.

Орієнтовна площа земельної ділянки, позначеної у Вашому депутатському зверненні від 01.02.2018 № 08/279/08/043-1988, складає 0,4 га.

Також повідомляємо, що Департамент земельних ресурсів не має заперечень стосовно надання статусу скверу даній земельній ділянці з урахуванням рішення Київської міської ради від 06.07.2017 № 738/2900 «Про заходи, спрямовані на збереження територій зелених зон міста Києва».

Крім того, враховуючи, що за замовленням Департаменту містобудування та архітектури комунальною організацією «Інститут Генерального плану м. Києва» розроблено детальний план території, в межі якого потрапляє вказана Вами земельна ділянка, вважаємо за доцільне отримати також висновок Департаменту містобудування та архітектури.

Додаток: на 1 арк. в 1 прим.

З повагою

Директор О. Поліщук

О. Косянчук
288-09-48

РОБОЧІ МАТЕРІАЛИ

Витяг з бази даних міського земельного кадастру від 05.02.2018р.

м. Київ, р-н Оболонський

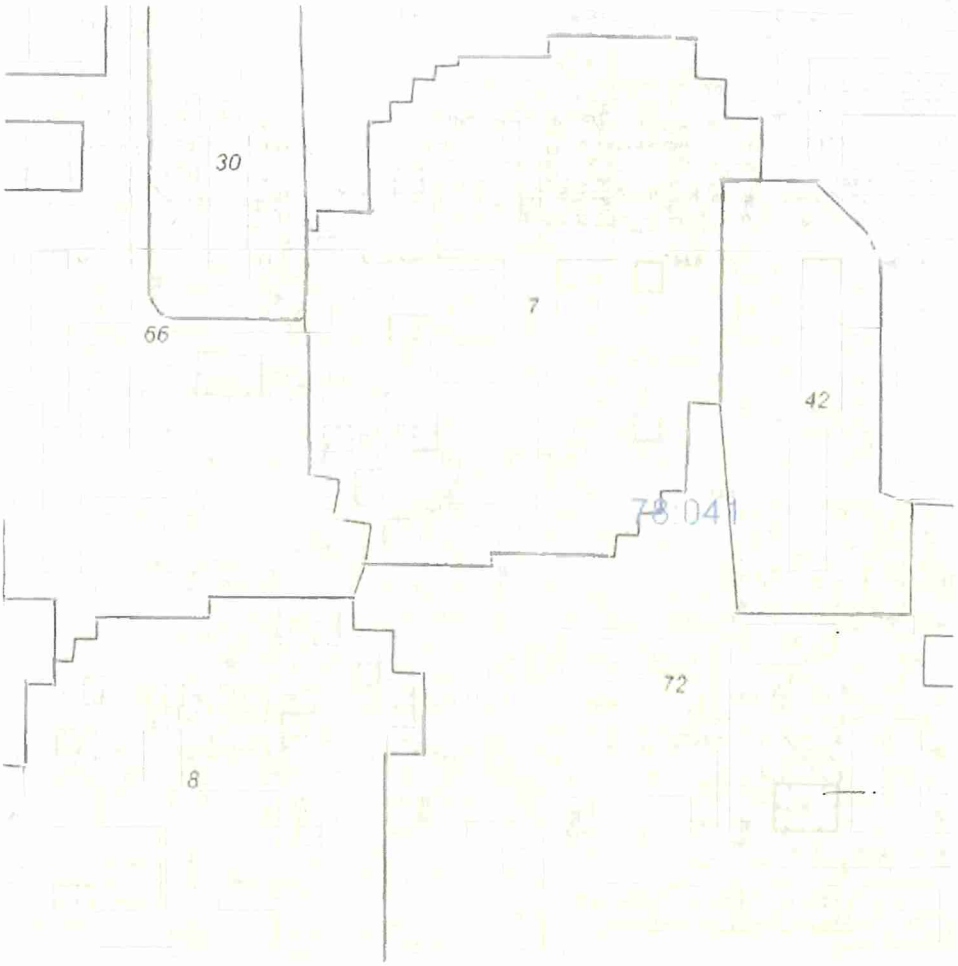

Масштаб 1:2000

**Черговий план м.Києва ведеться з 1995 року*

Замовлення № 1927

виготовлено КП "Київський інститут земельних відносин"

РЕЄСТР ЗЕМЕЛЬНИХ ДІЛЯНОК

Черговий план.

Код ділянки	Землекористувачі	Адреса ділянки	Опис ділянки	Площа (кв.м.)	Вид права	Дата закінч. права
78:041:0007	Управління освіти Оболонської районної в місті Києві державної адміністрації	вул. Богатирська, 16а	Дошкільний навчальний заклад № 607	13903,08		
78:041:0008	Управління освіти Оболонської районної в місті Києві державної адміністрації	вул. Богатирська, 4	Дошкільний навчальний заклад № 588	14421,68		
78:041:0030	Державне комунальне управління житлового господарства Мінського району	вул. Богатирська, 10		4291,78		
78:041:0042	Комунальне підприємство "Керуюча компанія з обслуговування житлового фонду Оболонського району м.Києва"	вул. Героїв Дніпра, 15		5075,41		
78:041:0066	Державне комунальне управління житлового господарства Мінського району	вул. Богатирська, 8	Багатоповерхова забудова	12094,7		
78:041:0072	Державне комунальне управління житлового господарства Мінського району	вул. Героїв Дніпра, 3, 5, 7, 9	Багатоповерхова забудова ЖЕК N8	28322,88		

УКРАЇНА
КОМУНАЛЬНЕ ПІДПРИЄМСТВО
«КЕРУЮЧА КОМПАНІЯ З ОБСЛУГОВУВАННЯ ЖИТЛОВОГО ФОНДУ ОБОЛОНСЬКОГО РАЙОНУ м. КИЄВА»

04214, м. Київ, вул. Північна, буд. 22, e-mail: obolon.mk@outlook.com

від 13.02.18 № 463-824
на № 463/211 від 05.02.2018 р.

Депутату Київської
міської Ради VIII скликання
Костенко Л.В.
вул. Хрещатик, 36
м. Київ, 01044

Шановна Людмило Василівно!

В комунальному підприємстві «Керуюча компанія з обслуговування житлового фонду Оболонського району м. Києва» розглянуто Ваше звернення від 01.02.2018 року № 08/279/08/043-1997 щодо влаштування скверу між житловими будинками на вул. Богатирській, 8 та вул. Богатирській, 10.

За результатами розгляду повідомляємо, що житлові будинки на вул. Богатирській, 8,10 належать до комунальної власності територіальної громади міста Києва, переданий в оперативне управління Оболонській районній в місті Києві державній адміністрації, обліковується на балансі комунального підприємства «Керуюча компанія з обслуговування житлового фонду Оболонського району м. Києва» та перебуває на експлуатаційному обслуговуванні житлово-експлуатаційної дільниці № 508. Остання здійснює поточне утримання житлового будинку за кошти, що надходять від плати за послуги з утримання будинків, споруд та прибудинкових територій. За рахунок зазначених коштів підприємство виконує роботи з поточного ремонту.

Відповідно до закону України «Про місцеве самоврядування в Україні», Закону України «Про благоустрій населених пунктів», «Правил утримання зелених насаджень у населених пунктах України», затверджених Наказом Міністерства будівництва, архітектури та житлово-комунального господарства України від 10.04.2006 № 105, питання надання статусу скверу зеленій зоні, що розташована між житловими будинками на вул. Богатирській, 8 та вул. Богатирській, 10 належить виключно до компетенції Київської міської ради.

З повагою

Директор Л. Сагайдак

Поливач
Кожан
Санак
338 30 84

ПОРІВНЯЛЬНА ТАБЛИЦЯ

до проекту рішення Київської міської ради

«Про надання статусу скверу земельній ділянці, що розташована між житловими будинками №8 та №10 на вул. Богатирській в Оболонському районі міста Києва»

Внесення змін до Програми комплексного розвитку зеленої зони міста Києва до 2010 року та концепції формування зелених насаджень в центральній частині міста, затвердженої рішенням Київської міської ради від 19.07.2005 №806/3381 (із змінами та доповненнями):

Чинна редакція	**Редакція, що пропонується**
Таблиця 2 Озеленені території загального користування м. Києва, що відповідають типологічним ознакам та планувальним вимогам	Таблиця 2 Озеленені території загального користування м. Києва, що відповідають типологічним ознакам та планувальним вимогам
Сквери 61. В сел. ДВС 3,6 …	Сквери … **Між житловими будинками № 8 та №10 на вул. Богатирській** **0,4 га**

Депутат **Л. Костенко**

КИЇВСЬКА МІСЬКА РАДА

VIII СКЛИКАННЯ

ПОСТІЙНА КОМІСІЯ З ПИТАНЬ БЮДЖЕТУ ТА СОЦІАЛЬНО-ЕКОНОМІЧНОГО РОЗВИТКУ

01044, м. Київ, вул. Хрещатик, 36, каб.1001 *тел.:(044)202-72-98, (044) 202-70-43*

23.04.18 № 08/280-746

Голові постійної комісії Київської міської ради з питань екологічної політики
Яловому К.В.

Копія: Депутату Київської міської ради Костенко Л.В.

Шановний Костянтине Володимировичу!

Постійною комісією Київської міської ради з питань бюджету та соціально-економічного розвитку на засіданні 18.04.2018 (протокол засідання № 11/120) розглянуто проект рішення «Про надання статусу скверу земельній ділянці, що розташована між житловими будинками №8 та №10 на вул. Богатирській в Оболонському районі міста Києва» (від 03.04.2018 № 08/231-1105/ПР).

Направляємо Вам витяг із протоколу засідання постійної комісії щодо зазначених питань для врахування в роботі.

Витяг з протоколу № 11/120
засідання постійної комісії Київської міської ради з питань бюджету та соціально-економічного розвитку від 18.04.2018

від 18.04.2018
Місце проведення: Київська міська рада, м.Київ, вул. Хрещатик, 36
4 поверх, зала засідань
12.00
Склад комісії – 20 депутатів Київської міської ради.
Присутні – 15 депутатів Київської міської ради, членів постійної комісії:

Странніков А.М. - голова постійної комісії, головуючий;
Маляревич О.В. - перший заступник голови постійної комісії (з питань інвестиційної діяльності)

Костенко Л.В. - заступник голови постійної комісії;
Яловий В.Б. - заступник голови постійної комісії;
Веремеєнко О.Л. - член постійної комісії;
Гончаров В.В. - член постійної комісії;
Горбунов Я.В. - член постійної комісії;
Дрепін А.В. - член постійної комісії;
Никорак І.П. - член постійної комісії;
Павлик В.А, - член постійної комісії;
Левін В.І. - член постійної комісії;
Сулига Ю.А. - член постійної комісії;
Терентьєв М.О. - член постійної комісії;
Чернецький О.С. - член постійної комісії;
Шлапак А.В. - член постійної комісії.

Відсутні - 5 депутатів Київської міської ради: Кузик П.М., Товмасян В.Р., Ясинський Г.І., Руденко О.П., Ярошенко Р.В.

Розгляд питання:

13. Про проект рішення «Про надання статусу скверу земельній ділянці, що розташована між житловими будинками №8 та №10 на вул. Богатирській в Оболонському районі міста Києва» (від 03.04.2018 № 08/231-1105/ПР).

ВИРІШИЛИ: Підтримати проект рішення «Про надання статусу скверу земельній ділянці, що розташована між житловими будинками № 8 та № 10 на вул. Богатирській в Оболонському районі міста Києва» (від 03.04.2018 № 08/231-1105/ПР).

ГОЛОСУВАЛИ: «за» – 13, «проти» – 0, «утримались» – 0, «не голосували» – 2.

Рішення прийнято.

З повагою

Голова комісії А.Странніков

Перший заступник голови комісії О.Маляревич

Надточій В.В.. 202-70-36

08/231-1106/пр
03.04.2018

57.

КИЇВСЬКА МІСЬКА РАДА

VI СЕСІЯ VIII СКЛИКАННЯ

РІШЕННЯ

_____№_____

ПРОЕКТ

Про надання статусу скверу земельній ділянці, що розташована між житловими будинками № 3, 3-А на вул. Зої Гайдай та житловим будинком № 2-А на вул. Богатирській в Оболонському районі міста Києва

Відповідно до Земельного кодексу України, законів України «Про місцеве самоврядування в Україні», «Про державну реєстрацію речових прав на нерухоме майно та їх обтяжень», Правил утримання зелених насаджень у населених пунктах України, затверджених наказом Міністерства будівництва, архітектури та житлово-комунального господарства України від 10.04.2006 №105, з метою раціонального використання та збереження зелених насаджень, Київська міська рада

ВИРІШИЛА:

1. Надати статус скверу земельній ділянці орієнтовною площею 0,9 га, що розташована між житловими будинками № 3, 3-А на вул. Зої Гайдай та житловим будинком № 2-А на вул. Богатирській в Оболонському районі міста Києва згідно з додатком до цього рішення (план-схема додається).

2. Київському комунальному об'єднанню зеленого будівництва та експлуатації зелених насаджень міста «Київзеленбуд» в установленому порядку:

2.1. здійснити організаційно-правові заходи щодо оформлення права постійного користування земельною ділянкою, визначену пунктом 1 цього рішення;

2.2. у місячний термін з моменту набуття чинності рішення про надання земельної ділянки у користування, вжити заходів щодо державної реєстрації права користування земельною ділянкою, визначену пунктом 1 цього рішення;

2.3. здійснити організаційно-правові заходи щодо благоустрою земельної ділянки , визначеної пунктом 1 цього рішення;

3. Внести зміни до Програми комплексного розвитку зеленої зони м. Києва до 2010 року та концепції формування зелених насаджень в центральній частині міста, що затверджена рішенням Київської міської ради від 19.07.2005 №806/3381 (зі змінами), а саме: додати сквер згідно з пунктом 1 цього рішення до переліку скверів Оболонського району (таблиця 2).

4. Виконавчому органу Київської міської ради (Київській міській державній адміністрації) вирішити в установленому порядку питання фінансування заходів, передбачених пунктом 2 цього рішення.

5. Офіційно оприлюднити це рішення Київської міської ради в газеті «Хрещатик».

6. Контроль за виконанням цього рішення покласти на постійну комісію Київської міської ради з питань екологічної політики.

Київський міський голова **В. Кличко**

ПОДАННЯ:

Депутат Л. Костенко

ПОГОДЖЕНО:

Голова постійної комісії Київської міської ради з питань екологічної політики

К. Яловий

Секретар постійної комісії Київської міської ради з питань екологічної політики

О. Новіков

Голова постійної комісії Київської міської ради з питань містобудування, архітектури та землекористування

О. Міщенко

Секретар постійної комісії Київської міської ради з питань містобудування, архітектури та землекористування

І. Картавий

Голова постійної комісії Київської міської ради з питань бюджету та соціально-економічного розвитку

А. Странніков

Секретар постійної комісії Київської міської ради з питань бюджету та соціально-економічного розвитку

Г. Ясинський

Начальник Управління правового забезпечення діяльності Київської міської ради

В. Слончак

Додаток
до рішення Київської міської ради
від _____№_____

План-схема
земельної ділянки, якій надається статус скверу

Адреса земельної ділянки – м. Київ, Оболонський район, між житловими будинками № 3, 3-А на вул. Зої Гайдай та житловим будинком № 2-А на вул. Богатирській.

Орієнтовна площа земельної ділянки – 0,9 га.



Київський міський голова В. Кличко

ПОЯСНЮВАЛЬНА ЗАПИСКА

до проекту рішення Київської міської ради

«Про надання статусу скверу земельній ділянці, що розташована між житловими будинками № 3, 3-А на вул. Зої Гайдай та житловим будинком № 2-А на вул. Богатирській в Оболонському районі міста Києва»

1. Обґрунтування необхідності прийняття рішення

Мені, як депутату Київської міської ради, надано доручення виборців надати статус скверу земельній ділянці орієнтовною площею 0,9 га, що розташована між житловими будинками № 3, 3-А на вул. Зої Гайдай та житловим будинком № 2-А на вул. Богатирській в Оболонському районі міста Києва та забезпечити її благоустрій та озеленення.

Дана земельна ділянка знаходиться всередині житлового масиву, біля багатоквартирних житлових будинків, мешканці прилеглих будинків потребують комфортної зони відпочинку поблизу їх будинків. Одночасно озеленення цієї ділянки знизить шкідливий техногенний вплив на мешканців прилеглих будинків.

2. Цілі та завдання прийняття рішення

Надання статусу скверу земельній ділянці орієнтовною площею 0,9 га, що розташована між житловими будинками № 3, 3-А на вул. Зої Гайдай та житловим будинком № 2-А на вул. Богатирській в Оболонському районі надасть можливість здійснити озеленення та благоустрій даної території.

3. Загальні характеристики та основні положення рішення

Зміст та структура проекту рішення відповідає рішенням Київської міської ради про надання статусу скверу прийнятих у VIII скликанні.

4. Стан нормативно-правової бази у даній сфері правового регулювання

Проект рішення підготовлений відповідно до статті 19 Земельного кодексу України, пунктів 34, 37 частини першої статті 26 Закону України «Про місцеве самоврядування в Україні», статей 1,20,21,28 Закону України «Про благоустрій населених пунктів», частини третьої статті 53 Закону України «Про природно-заповідний фонд України», наказу Міністерства будівництва, архітектури та житлово-комунального господарства України від 10.04.2006 №105 «Про затвердження правил утримання зелених насаджень у населених пунктах України»

5. Фінансово-економічне обґрунтування

Реалізація проекту рішення здійснюватиметься в межах бюджетного фінансування КО «КИЇВЗЕЛЕНБУД». Сума коштів необхідних для реалізації цього проекті рішення буде визначена головним розпорядником КО «КИЇВЗЕЛЕНБУД» у відповідних бюджетних запитах.

6. **Прогноз соціально-економічних та інших наслідків прийняття рішення**

Надання статусу скверу земельній ділянці орієнтовною площею 0,9 га, що розташована між житловими будинками № 3, 3-А на вул. Зої Гайдай та житловим будинком № 2-А на вул. Богатирській в Оболонському районі міста Києва надасть можливість влаштувати зону відпочинку мешканцям житлового мікрорайону, а також позитивно вплине на екологічний стан Оболонського району.

7. **Доповідач**

Депутат Київської міської ради Костенко Людмила Василівна.
066-180-85-85

Депутат **Л. Костенко**

ВИКОНАВЧИЙ ОРГАН КИЇВСЬКОЇ МІСЬКОЇ РАДИ
(КИЇВСЬКА МІСЬКА ДЕРЖАВНА АДМІНІСТРАЦІЯ)

ДЕПАРТАМЕНТ ЗЕМЕЛЬНИХ РЕСУРСІВ

вул. Хрещатик, 32-а, м. Київ, 01601, тел. (044) 279-58-72, ф. 288-07-57,
КБУ "Контактний центр міста Києва"(044) 15-51, E-mail: dzr@kievcity.gov.ua Код ЄДРПОУ 26199097

12. 02 2018 № 057025- 3066
на №_____ від _____

Депутатові Київської міської ради
Костенко Л. В.

Шановна Людмило Василівно!

У Департаменті земельних ресурсів виконавчого органу Київської міської ради (Київської міської державної адміністрації) Ваше депутатське звернення від 01.02.2018 № 08/279/08/043-1983 розглянуто.

За результатами розгляду направляємо в додатку витяг з бази даних міського земельного кадастру від 05.02.2018.

Департамент земельних ресурсів не має заперечень стосовно надання статусу скверу земельній ділянці, позначеній у Вашому депутатському зверненні від 01.02.2018 № 08/279/08/043-1983, з урахуванням рішення Київської міської ради від 06.07.2017 № 738/2900 «Про заходи, спрямовані на збереження територій зелених зон міста Києва».

Додаток: на 1 арк. в 1 прим.

З повагою

Директор О. Поліщук

О. Косянчук
288-09-48

РОБОЧІ МАТЕРІАЛИ

Витяг з бази даних міського земельного кадастру від 05.02.2018р.

м. Київ, р-н Оболонський

Масштаб 1:2000

**Черговий план м.Києва ведеться з 1995 року*

Замовлення № 1931

виготовлено КП "Київський інститут земельних відносин"

РЕЄСТР ЗЕМЕЛЬНИХ ДІЛЯНОК

Черговий план.

Код ділянки	Землекористувачі	Адреса ділянки	Опис ділянки	Площа (кв.м.)	Вид права	Дата закінч. права
78:046:0002	Управління освіти Оболонської районної в місті Києві державної адміністрації	вул. Богатирська, 2б	Дошкільний навчальний заклад № 590	11894,63		
78:046:0003	Управління освіти Оболонської районної в місті Києві державної адміністрації	вул. Зої Гайдай, 1а	Дошкільний навчальний заклад № 602	12349,45		
78:046:0010	Комунальне підприємство "Київжитлоспецексплуатація"| Товариство з обмеженою відповідальністю "Септик ЛТД"| Товариство з обмеженою відповідальністю "Ліком-2000"| Суб'єкт підприємницької діяльності| Комунальне підприємство "Фармація"	вул. Зої Гайдай, 5		1640,15		
78:046:0013	Управління освіти Оболонської районної в місті Києві державної адміністрації	вул Богатирська, 2в	Середня загальноосвітня школа N231	17329,49		
78:046:0042	Комунальне підприємство "Київжитлоспецексплуатація"	вул. Зої Гайдай, 5		161,66		
78:046:0048	Державне комунальне управління житлового господарства Мінського району	вул. Зої Гайдай	Житлова забудова ЖЕК-6	72397,67		
78:046:0058	Землі житлової та громадської забудови		прох?д	2464,94		

УКРАЇНА
КОМУНАЛЬНЕ ПІДПРИЄМСТВО
«КЕРУЮЧА КОМПАНІЯ З ОБСЛУГОВУВАННЯ ЖИТЛОВОГО ФОНДУ ОБОЛОНСЬКОГО РАЙОНУ м. КИЄВА»

04214, м. Київ, вул. Північна, буд. 22, **e-mail: obolon.mk@outlook.com**

від 09.02.18 № 463-787
на № 463/200 від 05.02.2018 р.

Депутату Київської
міської Ради VIII скликання
Костенко Л.В.
вул. Хрещатик, 36
м. Київ, 01044

Шановна Людмило Василівно!

В комунальному підприємстві «Керуюча компанія з обслуговування житлового фонду Оболонського району м. Києва» розглянуто Ваше депутатське звернення від 01.02.2018 року № 08/279/08/043-1992 щодо влаштування скверу між житловими будинками на вул. Зої Гайдай, 3, вул. Зої Гайдай, 3-А та вул. Богатирській, 2-А.

За результатами розгляду повідомляємо, що житлові будинки на **вул. Богатирській, 2-А, вул.** Зої Гайдай, 3 та 3-А належать до комунальної власності територіальної громади міста Києва, передані в оперативне управління Оболонській районній в місті Києві державній адміністрації, обліковуються на балансі комунального підприємства «Керуюча компанія з обслуговування житлового фонду Оболонського району м. Києва» та перебувають на експлуатаційному обслуговуванні житлово-експлуатаційної дільниці № 508. Остання здійснює поточне утримання житлових будинків за кошти, що надходять від плати за послуги з утримання будинків, споруд та прибудинкових територій. За рахунок зазначених коштів підприємство виконує роботи з поточного ремонту.

Відповідно до закону України «Про місцеве самоврядування в Україні», Закону України «Про благоустрій населених пунктів», «Правил утримання зелених насаджень у населених пунктах України», затверджених Наказом Міністерства будівництва, архітектури та житлово-комунального господарства України від 10.04.2006 № 105, питання надання статусу скверу зеленій зоні, що розташована між житловими будинками на вул. Зої Гайдай, 3, вул. Зої Гайдай, 3-А та вул. Богатирській, 2-А належить виключно до компетенції Київської міської ради.

З повагою

Директор Л. Сагайдак

Поливач
Кожан
Санак 338 30 84

ВИКОНАВЧИЙ ОРГАН КИЇВСЬКОЇ МІСЬКОЇ РАДИ
(КИЇВСЬКОЇ МІСЬКОЇ ДЕРЖАВНОЇ АДМІНІСТРАЦІЇ)
ДЕПАРТАМЕНТ МІСТОБУДУВАННЯ ТА АРХІТЕКТУРИ

УПРАВЛІННЯ ЛАНДШАФТНОЇ АРХІТЕКТУРИ, КОМПЛЕКСНОГО БЛАГОУСТРОЮ

01001, Київ-1, вул. Хрещатик, 32 тел./факс (044) 278 80 65

15.03.18 № 055-3641

Депутатові Київської міської ради
VIII скликання
Костенко Л.В.

На вх. №055/2007 від 28.02.18

Шановна Людмило Василівно!

У Департаменті містобудування та архітектури виконавчого органу Київської міської ради (Київської міської державної адміністрації) розглянуто Ваше депутатське звернення (від 28.02.18 № 08/279/08/043-2119) стосовно надання земельній ділянці статусу скверу біля будинків №№3, 3-А, на вул. Зої Гайдай, та будинку № 2-А на вул. Богатирській, за результатом розгляду в межах компетенції повідомляємо наступне.

Відповідно до чинного Генерального плану міста Києва на період до 2020 року, затвердженого рішенням Київської міської ради від 28.03.02 № 370/1804, територія за функціональним призначенням належить до території багатоповерхової житлової забудови.

Зазначену Вами територію, згідно з рішенням Київської міської ради від 13.11.2013 № 518/10006 «Про затвердження міської програми створення (оновлення) містобудівної документації у м. Києві» включено до Програми на розроблення містобудівної документації.

Згідно з номенклатурою структурних елементів території комплексної зеленої зони міста (додаток 5.1, 5,2 ДБН 360-92**) та п. 2.1 Правил утримання зелених насаджень у населених пунктах України, затверджених наказом Міністерства будівництва, архітектури та житлово-комунального господарства України від 10 квітня 2006 року № 105, ділянки зеленого будівництва і господарства у житлових кварталах і мікрорайонах без споруд, проїздів, майданчиків і фізкультурних майданчиків за функціональною належністю відносяться до ділянок обмеженого користування.

Також зауважуємо, що сквери відносяться до зелених насаджень загального користування (зелені насадження, які розташовані на території загальноміських і районних парків, спеціалізованих парків, парків культури та відпочинку; на територіях зоопарків та ботанічних садів, міських садів і садів житлових районів, міжквартальних або при групі житлових будинків; скверів, бульварів, насадження на схилах, набережних, лісопарків, лугопарків, гідропарків і інших, які мають вільний доступ для відпочинку).

З повагою

Заступник начальника управління О. Горбач

Линник 278 80 65

ПОРІВНЯЛЬНА ТАБЛИЦЯ

до проекту рішення Київської міської ради

«Про надання статусу скверу земельній ділянці, що розташована між житловими будинками № 3, 3-А на вул. Зої Гайдай та житловим будинком № 2-А на вул. Богатирській в Оболонському районі міста Києва»

Внесення змін до Програми комплексного розвитку зеленої зони міста Києва до 2010 року та концепції формування зелених насаджень в центральній частині міста, затвердженої рішенням Київської міської ради від 19.07.2005 №806/3381 (із змінами та доповненнями):

Чинна редакція	**Редакція, що пропонується**
Таблиця 2 Озеленені території загального користування м. Києва, що відповідають типологічним ознакам та планувальним вимогам	Таблиця 2 Озеленені території загального користування м. Києва, що відповідають типологічним ознакам та планувальним вимогам
Сквери 61. В сел. ДВС 3,6 …	Сквери … **Між житловими будинками № 3, 3-А на вул. Зої Гайдай та житловим будинком № 2-А на вул. Богатирській** **0,9 га**

Депутат Л. Костенко

КИЇВСЬКА МІСЬКА РАДА

VIII СКЛИКАННЯ

ПОСТІЙНА КОМІСІЯ З ПИТАНЬ БЮДЖЕТУ ТА СОЦІАЛЬНО-ЕКОНОМІЧНОГО РОЗВИТКУ

01044, м. Київ, вул. Хрещатик, 36, каб.1001 *тел.:(044)202-72-98, (044) 202-70-43*

23.04.18 № 08/280-747

Голові постійної комісії Київської міської ради з питань екологічної політики
Яловому К.В.

Копія: Депутату Київської міської ради
Костенко Л.В.

Шановний Костянтине Володимировичу!

Постійною комісією Київської міської ради з питань бюджету та соціально-економічного розвитку на засіданні 18.04.2018 (протокол засідання № 11/120) розглянуто проект рішення «Про надання статусу скверу земельній ділянці, що розташована між житловими будинками № 3, 3-А на вул. Зої Гайдай та житловим будинком № 2-А на вул. Богатирській в Оболонському районі міста Києва» (від 03.04.2018 № 08/231-1106/ПР).

Направляємо Вам витяг із протоколу засідання постійної комісії щодо зазначених питань для врахування в роботі.

Витяг з протоколу № 11/120
засідання постійної комісії Київської міської ради з питань бюджету та соціально-економічного розвитку від 18.04.2018

від 18.04.2018
Місце проведення: Київська міська рада, м.Київ, вул. Хрещатик, 36
4 поверх, зала засідань
12.00
Склад комісії – 20 депутатів Київської міської ради.
Присутні – 15 депутатів Київської міської ради, членів постійної комісії:

Странніков А.М. - голова постійної комісії, головуючий;
Маляревич О.В. - перший заступник голови постійної комісії (з питань інвестиційної діяльності)

Костенко Л.В. - заступник голови постійної комісії;
Яловий В.Б. - заступник голови постійної комісії;
Веремеєнко О.Л. - член постійної комісії;
Гончаров В.В. - член постійної комісії;
Горбунов Я.В. - член постійної комісії;
Дрепін А.В. - член постійної комісії;
Никорак І.П. - член постійної комісії;
Павлик В.А, - член постійної комісії;
Левін В.І. - член постійної комісії;
Сулига Ю.А. - член постійної комісії;
Терентьєв М.О. - член постійної комісії;
Чернецький О.С. - член постійної комісії;
Шлапак А.В. - член постійної комісії.

Відсутні - 5 депутатів Київської міської ради: Кузик П.М., Товмасян В.Р., Ясинський Г.І., Руденко О.П., Ярошенко Р.В.

Розгляд питання:

14. Про проект рішення «Про надання статусу скверу земельній ділянці, що розташована між житловими будинками № 3, 3-А на вул. Зої Гайдай та житловим будинком № 2-А на вул. Богатирській в Оболонському районі міста Києва» (від 03.04.2018 № 08/231-1106/ПР).

ВИРІШИЛИ: Підтримати проект рішення «Про надання статусу скверу земельній ділянці, що розташована між житловими будинками № 3, 3-А на вул. Зої Гайдай та житловим будинком № 2-А на вул. Богатирській в Оболонському районі міста Києва» (від 03.04.2018 № 08/231-1106/ПР).
ГОЛОСУВАЛИ: «за» – 13, «проти» – 0, «утримались» – 0, «не голосували» – 2.
Рішення прийнято.

З повагою

Голова комісії А.Странніков

Перший заступник голови комісії О.Маляревич

Надточій В.В. 202-70-36

58

08/231-1107/пр
03.04.2018

КИЇВСЬКА МІСЬКА РАДА

VI СЕСІЯ VIII СКЛИКАННЯ

РІШЕННЯ

_____№_____

ПРОЕКТ

Про надання статусу скверу земельній ділянці, що розташована на вул. Героїв Дніпра, 1 в Оболонському районі міста Києва

Відповідно до Земельного кодексу України, законів України «Про місцеве самоврядування в Україні», «Про державну реєстрацію речових прав на нерухоме майно та їх обтяжень», Правил утримання зелених насаджень у населених пунктах України, затверджених наказом Міністерства будівництва, архітектури та житлово-комунального господарства України від 10.04.2006 №105, з метою раціонального використання та збереження зелених насаджень, Київська міська рада

ВИРІШИЛА:

1. Надати статус скверу земельній ділянці орієнтовною площею 0,21 га, що розташована на вул. Героїв Дніпра, 1 в Оболонському районі міста Києва згідно з додатком до цього рішення (план-схема додається).

2. Київському комунальному об'єднанню зеленого будівництва та експлуатації зелених насаджень міста «Київзеленбуд» в установленому порядку:

2.1. здійснити організаційно-правові заходи щодо оформлення права постійного користування земельною ділянкою, визначену пунктом 1 цього рішення;

2.2. у місячний термін з моменту набуття чинності рішення про надання земельної ділянки у користування, вжити заходів щодо державної реєстрації права користування земельною ділянкою, визначену пунктом 1 цього рішення;

2.3. здійснити організаційно-правові заходи щодо благоустрою земельної ділянки , визначеної пунктом 1 цього рішення;

3. Внести зміни до Програми комплексного розвитку зеленої зони м. Києва до 2010 року та концепції формування зелених насаджень в центральній частині міста, що затверджена рішенням Київської міської ради від 19.07.2005 №806/3381 (зі змінами), а саме: додати сквер згідно з пунктом 1 цього рішення до переліку скверів Оболонського району (таблиця 2).

4. Виконавчому органу Київської міської ради (Київській міській державній адміністрації) вирішити в установленому порядку питання фінансування заходів, передбачених пунктом 2 цього рішення.

5. Офіційно оприлюднити це рішення Київської міської ради в газеті «Хрещатик».

6. Контроль за виконанням цього рішення покласти на постійну комісію Київської міської ради з питань екологічної політики.

Київський міський голова **В. Кличко**

ПОДАННЯ:

Депутат Л. Костенко

ПОГОДЖЕНО:

Голова постійної комісії Київської міської ради з питань екологічної політики К. Яловий

Секретар постійної комісії Київської міської ради з питань екологічної політики О. Новіков

Голова постійної комісії Київської міської ради з питань містобудування, архітектури та землекористування О. Міщенко

Секретар постійної комісії Київської міської ради з питань містобудування, архітектури та землекористування І. Картавий

Голова постійної комісії Київської міської ради з питань бюджету та соціально-економічного розвитку А. Странніков

Секретар постійної комісії Київської міської ради з питань бюджету та соціально-економічного розвитку Г. Ясинський

Начальник Управління правового забезпечення діяльності Київської міської ради В. Слончак

Додаток
до рішення Київської міської ради
від _____№_____

План-схема
земельної ділянки, якій надається статус скверу

Адреса земельної ділянки – м. Київ, Оболонський район, вул. Героїв Дніпра, 1.

Орієнтовна площа земельної ділянки – 0,21 га.

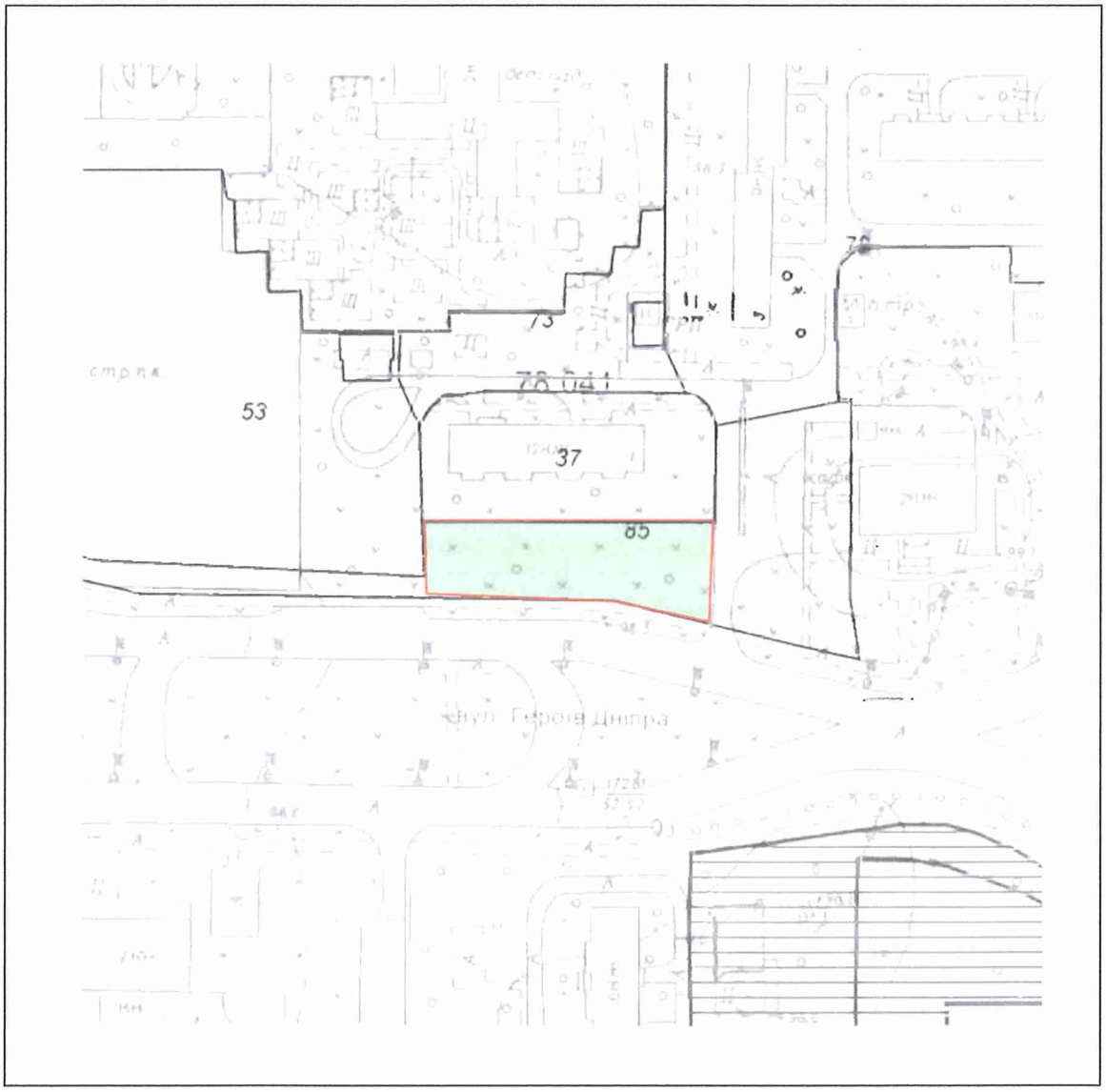

Київський міський голова В. Кличко

ПОЯСНЮВАЛЬНА ЗАПИСКА

до проекту рішення Київської міської ради

«Про надання статусу скверу земельній ділянці, що розташована на вул. Героїв Дніпра, 1 в Оболонському районі міста Києва»

1. Обґрунтування необхідності прийняття рішення

Мені, як депутату Київської міської ради, надано доручення виборців надати статус скверу земельній ділянці орієнтовною площею 0,21 га, що розташована на вул. Героїв Дніпра, 1 в Оболонському районі міста Києва та забезпечити її благоустрій та озеленення.

Дана земельна ділянка знаходиться поблизу завантаженої транспортної артерії та біля багатоквартирного житлового будинку, мешканці прилеглих будинків потребують комфортної зони відпочинку поблизу їх будинків. Одночасно озеленення цієї ділянки знизить шкідливий техногенний вплив на мешканців прилеглих будинків.

2. Цілі та завдання прийняття рішення

Надання статусу скверу земельній ділянці орієнтовною площею 0,21 га, що розташована на вул. Героїв Дніпра, 1 в Оболонському районі надасть можливість здійснити озеленення та благоустрій даної території.

3. Загальні характеристики та основні положення рішення

Зміст та структура проекту рішення відповідає рішенням Київської міської ради про надання статусу скверу прийнятих у VIII скликанні.

4. Стан нормативно-правової бази у даній сфері правового регулювання

Проект рішення підготовлений відповідно до статті 19 Земельного кодексу України, пунктів 34, 37 частини першої статті 26 Закону України «Про місцеве самоврядування в Україні», статей 1,20,21,28 Закону України «Про благоустрій населених пунктів», частини третьої статті 53 Закону України «Про природно-заповідний фонд України», наказу Міністерства будівництва, архітектури та житлово-комунального господарства України від 10.04.2006 №105 «Про затвердження правил утримання зелених насаджень у населених пунктах України»

5. Фінансово-економічне обґрунтування

Реалізація проекту рішення здійснюватиметься в межах бюджетного фінансування КО «КИЇВЗЕЛЕНБУД». Сума коштів необхідних для реалізації цього проекті рішення буде визначена головним розпорядником КО «КИЇВЗЕЛЕНБУД» у відповідних бюджетних запитах.

6. Прогноз соціально-економічних та інших наслідків прийняття рішення

Надання статусу скверу земельній ділянці орієнтовною площею 0,21 га, що розташована на вул. Героїв Дніпра, 1 в Оболонському районі міста Києва надасть можливість влаштувати зону відпочинку мешканцям житлового мікрорайону, а також позитивно вплине на екологічний стан Оболонського району.

7. Доповідач

Депутат Київської міської ради Костенко Людмила Василівна.
066-180-85-85

Депутат **Л. Костенко**

ВИКОНАВЧИЙ ОРГАН КИЇВСЬКОЇ МІСЬКОЇ РАДИ
(КИЇВСЬКА МІСЬКА ДЕРЖАВНА АДМІНІСТРАЦІЯ)

ДЕПАРТАМЕНТ ЗЕМЕЛЬНИХ РЕСУРСІВ

вул. Хрещатик, 32-а, м. Київ, 01601, тел. (044) 279-58-72, ф. 288-07-57,
КБУ "Контактний центр міста Києва"(044) 15-51, E-mail: dzr@kievcity.gov.ua Код ЄДРПОУ 26199097

15. 02. 2018 № 057025-3501
на №_____ від _____

Депутатові Київської міської ради
Костенко Л. В.

Шановна Людмило Василівно!

У Департаменті земельних ресурсів виконавчого органу Київської міської ради (Київської міської державної адміністрації) Ваше депутатське звернення від 02.02.2018 № 08/279/08/043-2016 розглянуто.

За результатами розгляду направляємо в додатку витяг з бази даних міського земельного кадастру від 06.02.2018.

Департамент земельних ресурсів не має заперечень стосовно надання статусу скверу земельній ділянці, вказаній у Вашому депутатському зверненні, з урахуванням рішення Київської міської ради від 06.07.2017 № 738/2900 «Про заходи, спрямовані на збереження територій зелених зон міста Києва» та погодження ЖБК "Оболонь-12" у зв'язку з тим, що частина вказаної земельної ділянки потрапляє до меж земельної ділянки, яка обліковується за кооперативом (код ділянки 78:041:0037).

Крім того, враховуючи, що за замовленням Департаменту містобудування та архітектури комунальною організацією «Інститут Генерального плану м. Києва» розроблено детальний план території, в межі якого потрапляє вказана Вами земельна ділянка, вважаємо за доцільне отримати також висновок Департаменту містобудування та архітектури.

Додаток: на 1 арк. в 1 прим.

З повагою

Директор О. Поліщук

О. Косянчук
288-09-48

РОБОЧІ МАТЕРІАЛИ

Витяг з бази даних міського земельного кадастру від 06.02.2018р.

м. Київ, р-н Оболонський

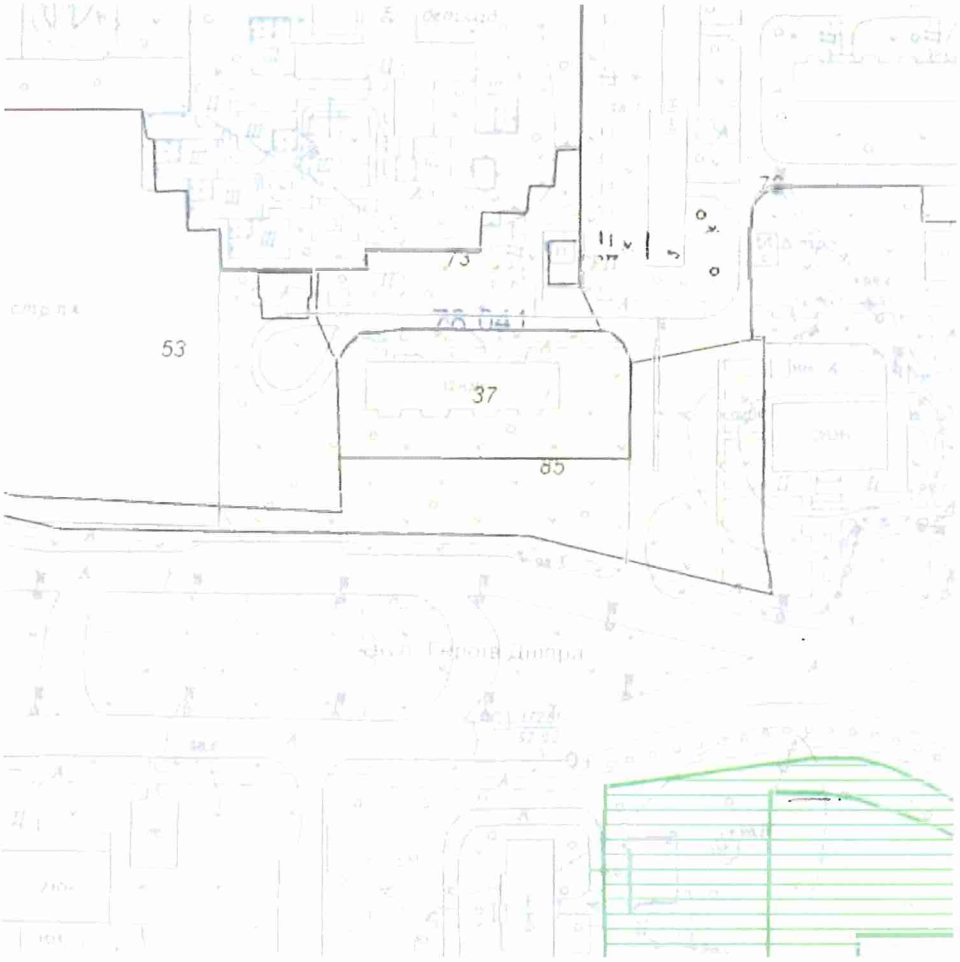

Масштаб 1:2000

**Черговий план м.Києва ведеться з 1995 року*

Замовлення № 1953

виготовлено КП "Київський інститут земельних відносин"

РЕЄСТР ЗЕМЕЛЬНИХ ДІЛЯНОК

Черговий план.

Код ділянки	Землекористувачі	Адреса ділянки	Опис ділянки	Площа (кв.м.)	Вид права	Дата закінч. права
78:041:0037	ЖБК "Оболонь-12"	вул. Героїв Дніпра, 1		2725,73		
78:041:0053	Комунальне підприємство "Керуюча компанія з обслуговування житлового фонду Оболонського району м.Києва"| Фізична особа	вул. Богатирська, 6/1		9950,26		
78:041:0072	Державне комунальне управління житлового господарства Мінського району	вул. Героїв Дніпра, 3, 5, 7, 9	Багатоповерхова забудова ЖЕК N8	28322,88		
78:041:0073	Землі не надані у власність чи користування		проїзд	1892,27		
78:041:0085	Землі не надані у власність чи користування		газон	5237,5		

ВИКОНАВЧИЙ ОРГАН КИЇВСЬКОЇ МІСЬКОЇ РАДИ
(КИЇВСЬКОЇ МІСЬКОЇ ДЕРЖАВНОЇ АДМІНІСТРАЦІЇ)
ДЕПАРТАМЕНТ МІСТОБУДУВАННЯ ТА АРХІТЕКТУРИ

УПРАВЛІННЯ ЛАНДШАФТНОЇ АРХІТЕКТУРИ, КОМПЛЕКСНОГО БЛАГОУСТРОЮ

01001, Київ-1, вул. Хрещатик, 32 тел./факс (044) 278 80 65

15.03.18 № 055-3627

На вх. №055/2015 від 28.02.18

Депутатові Київської міської ради
VIII скликання
Костенко Л.В.

Шановна Людмило Василівно!

У Департаменті містобудування та архітектури виконавчого органу Київської міської ради (Київської міської державної адміністрації) розглянуто Ваше депутатське звернення (від 28.02.18 № 08/279/08/043-2128) стосовно надання земельній ділянці статусу скверу біля будинку № 1 на вул. Героїв Дніпра, за результатом розгляду в межах компетенції повідомляємо наступне.

Відповідно до чинного Генерального плану міста Києва на період до 2020 року, затвердженого рішенням Київської міської ради від 28.03.02 № 370/1804, територія за функціональним призначенням належить до території багатоповерхової житлової забудови.

Зазначена територія входить до проекту детального плану території в межах вул. Північна, просп. Оболонський, вул. Прирічна, просп. Героїв Сталінграду, Маршала Малиновського у Оболонському районі м. Києва, який пройшов громадські слухання в період 05.01.18 по 05.02.18, розробником якого є Комунальна організація «Інститут Генерального плану міста Києва». Матеріали проекту детального плану території розміщені на сайтах www.kga.gov.ua та www.kievgenplan.grad.gov.ua.

Детальний план території виконується відповідно до Рішення Київської міської ради від 13.11.2013 № 518/10006 «Про затвердження міської програми створення (оновлення) містобудівної документації у м. Києві».

Згідно з номенклатурою структурних елементів території комплексної зеленої зони міста (додаток 5.1, 5.2 ДБН 360-92**) та п. 2.1 Правил утримання зелених насаджень у населених пунктах України, затверджених наказом Міністерства будівництва, архітектури та житлово-комунального господарства України від 10 квітня 2006 року № 105, ділянки зеленого будівництва і господарства у житлових кварталах і мікрорайонах без споруд, проїздів, майданчиків і фізкультурних майданчиків за функціональною належністю відносяться до ділянок обмеженого користування.

Також зауважуємо, що сквери відносяться до зелених насаджень загального користування (зелені насадження, які розташовані на території загальноміських і районних парків, спеціалізованих парків, парків культури та відпочинку; на територіях зоопарків та ботанічних садів, міських садів і садів житлових районів, міжквартальних або при групі житлових будинків; скверів, бульварів, насадження на схилах, набережних, лісопарків, лугопарків, гідропарків і інших, які мають вільний доступ для відпочинку).

З повагою

Заступник начальника управління О. Горбач

Линник 278 80 65

ЖИТЛОВО-БУДІВЕЛЬНИЙ КООПЕРАТИВ «ОБОЛОНЬ-12»
04209, м. Київ, вул. Героїв Дніпра, 1,
тел. (044) 413-46-65
Код ЄДРПОУ 22865433, п/р 26000052655677 у ПАТ КБ «Приватбанку», МФО 320649

Депутату Київської міської ради
VIII скликання
Костенко Л. В.

№ 11 від 02.03.18р

Шановна Людмило Василівно!

Від імені мешканців буд. № 1 по вул. Героїв Дніпра прошу допомоги:

Вздовж вул. Героїв Дніпра за прибудинковою територією нашого будинку є можливість обладнання міні скверу (алеї - відпочинку).

У зв'язку з наявністю кіоску і зупинки громадського транспорту поруч з будинком в цій місцевості перебуває багато відпочиваючих громадян.

Там же знаходиться імпровізована (не санкціонована) стоянка таксі.

Влітку влаштовується продаж фруктів і овочів. Внаслідок сміття, ящики і т.п.

У зв'язку з цим просимо сприяти у прийняті Київрадою рішення щодо надання зеленій зоні між прибудинковою територією будинку № 1 і вулицею Героїв Дніпра статусу скверу.

За дорученням мешканців, з повагою

Голова правління
ЖБК «Оболонь-12» ***Т.Г. Русська***

Русська Тетяна Георгіївна
(097) 268 63 72, (067) 348 74 79

ПОРІВНЯЛЬНА ТАБЛИЦЯ

до проекту рішення Київської міської ради

«Про надання статусу скверу земельній ділянці, що розташована на вул. Героїв Дніпра, 1 в Оболонському районі міста Києва»

Внесення змін до Програми комплексного розвитку зеленої зони міста Києва до 2010 року та концепції формування зелених насаджень в центральній частині міста, затвердженої рішенням Київської міської ради від 19.07.2005 №806/3381 (із змінами та доповненнями):

Чинна редакція	**Редакція, що пропонується**
Таблиця 2 Озеленені території загального користування м. Києва, що відповідають типологічним ознакам та планувальним вимогам	Таблиця 2 Озеленені території загального користування м. Києва, що відповідають типологічним ознакам та планувальним вимогам
Сквери 61. В сел. ДВС 3,6 …	Сквери … **вул. Героїв Дніпра, 1** **0,21 га**

Депутат **Л. Костенко**

КИЇВСЬКА МІСЬКА РАДА

VIII СКЛИКАННЯ

ПОСТІЙНА КОМІСІЯ З ПИТАНЬ БЮДЖЕТУ ТА СОЦІАЛЬНО-ЕКОНОМІЧНОГО РОЗВИТКУ

01044, м. Київ, вул. Хрещатик, 36, каб.1001 *тел.:(044)202-72-98, (044) 202-70-43*

23.04.18 № 08/280-748

Голові постійної комісії Київської міської ради з питань екологічної політики
Яловому К.В.

Копія: Депутату Київської міської ради
Костенко Л.В.

Шановний Костянтине Володимировичу!

Постійною комісією Київської міської ради з питань бюджету та соціально-економічного розвитку на засіданні 18.04.2018 (протокол засідання № 11/120) розглянуто проект рішення «Про надання статусу скверу земельній ділянці, що розташована на вул. Героїв Дніпра, 1 в Оболонському районі міста Києва» (від 03.04.2018 № 08/231-1107/ПР).

Направляємо Вам витяг із протоколу засідання постійної комісії щодо зазначених питань для врахування в роботі.

Витяг з протоколу № 11/120
засідання постійної комісії Київської міської ради з питань бюджету та соціально-економічного розвитку від 18.04.2018

від 18.04.2018
Місце проведення: Київська міська рада, м.Київ, вул. Хрещатик, 36
4 поверх, зала засідань
12.00
Склад комісії – 20 депутатів Київської міської ради.
Присутні – 15 депутатів Київської міської ради, членів постійної комісії:

Странніков А.М. - голова постійної комісії, головуючий;
Маляревич О.В. - перший заступник голови постійної комісії (з питань інвестиційної діяльності)

Костенко Л.В. - заступник голови постійної комісії;
Яловий В.Б. - заступник голови постійної комісії;
Веремеєнко О.Л. - член постійної комісії;
Гончаров В.В. - член постійної комісії;
Горбунов Я.В. - член постійної комісії;
Дрепін А.В. - член постійної комісії;
Никорак І.П. - член постійної комісії;
Павлик В.А, - член постійної комісії;
Левін В.І. - член постійної комісії;
Сулига Ю.А. - член постійної комісії;
Терентьєв М.О. - член постійної комісії;
Чернецький О.С. - член постійної комісії;
Шлапак А.В. - член постійної комісії.

Відсутні - 5 депутатів Київської міської ради: Кузик П.М., Товмасян В.Р., Ясинський Г.І., Руденко О.П., Ярошенко Р.В.

Розгляд питання:

15. Про проект рішення «Про надання статусу скверу земельній ділянці, що розташована на вул. Героїв Дніпра, 1 в Оболонському районі міста Києва» (від 03.04.2018 № 08/231-1107/ПР).

ВИРІШИЛИ: Підтримати проект рішення «Про надання статусу скверу земельній ділянці, що розташована на вул. Героїв Дніпра, 1 в Оболонському районі міста Києва» (від 03.04.2018 № 08/231-1107/ПР).
ГОЛОСУВАЛИ: «за» – 13, «проти» – 0, «утримались» – 0, «не голосували» – 2.
Рішення прийнято.

З повагою

Голова комісії А.Странніков

Перший заступник голови комісії О.Маляревич

Надточій В.В. 202-70-36

59.

08/231-1108/ПР
03.04.2018

КИЇВСЬКА МІСЬКА РАДА

VI СЕСІЯ VIII СКЛИКАННЯ

РІШЕННЯ

_____№_____

ПРОЕКТ

Про надання статусу скверу земельній ділянці, що розташована біля будинків №4 та №12/10 на вул. Зої Гайдай в Оболонському районі міста Києва

Відповідно до Земельного кодексу України, законів України «Про місцеве самоврядування в Україні», «Про державну реєстрацію речових прав на нерухоме майно та їх обтяжень», Правил утримання зелених насаджень у населених пунктах України, затверджених наказом Міністерства будівництва, архітектури та житлово-комунального господарства України від 10.04.2006 №105, з метою раціонального використання та збереження зелених насаджень, Київська міська рада

ВИРІШИЛА:

1. Надати статус скверу земельній ділянці орієнтовною площею 0,28 га, що розташована біля будинків №4 та №12/10 на вул. Зої Гайдай в Оболонському районі міста Києва згідно з додатком до цього рішення (план-схема додається).

2. Київському комунальному об'єднанню зеленого будівництва та експлуатації зелених насаджень міста «Київзеленбуд» в установленому порядку:

2.1. здійснити організаційно-правові заходи щодо оформлення права постійного користування земельною ділянкою, визначену пунктом 1 цього рішення;

2.2. у місячний термін з моменту набуття чинності рішення про надання земельної ділянки у користування, вжити заходів щодо державної реєстрації права користування земельною ділянкою, визначену пунктом 1 цього рішення;

2.3. здійснити організаційно-правові заходи щодо благоустрою земельної ділянки , визначеної пунктом 1 цього рішення;

3. Внести зміни до Програми комплексного розвитку зеленої зони м. Києва до 2010 року та концепції формування зелених насаджень в центральній частині міста, що затверджена рішенням Київської міської ради від 19.07.2005 №806/3381 (зі змінами), а саме: додати сквер згідно з пунктом 1 цього рішення до переліку скверів Оболонського району (таблиця 2).

4. Виконавчому органу Київської міської ради (Київській міській державній адміністрації) вирішити в установленому порядку питання фінансування заходів, передбачених пунктом 2 цього рішення.

5. Офіційно оприлюднити це рішення Київської міської ради в газеті «Хрещатик».

6. Контроль за виконанням цього рішення покласти на постійну комісію Київської міської ради з питань екологічної політики.

Київський міський голова **В. Кличко**

ПОДАННЯ:

Депутат Л. Костенко

ПОГОДЖЕНО:

Голова постійної комісії Київської міської ради з питань екологічної політики

К. Яловий

Секретар постійної комісії Київської міської ради з питань екологічної політики

О. Новіков

Голова постійної комісії Київської міської ради з питань містобудування, архітектури та землекористування

О. Міщенко

Секретар постійної комісії Київської міської ради з питань містобудування, архітектури та землекористування

І. Картавий

Голова постійної комісії Київської міської ради з питань бюджету та соціально-економічного розвитку

А. Странніков

Секретар постійної комісії Київської міської ради з питань бюджету та соціально-економічного розвитку

Г. Ясинський

Начальник Управління правового забезпечення діяльності Київської міської ради

В. Слончак

Додаток
до рішення Київської міської ради
від _____№_____

План-схема
земельної ділянки, якій надається статус скверу

Адреса земельної ділянки – м. Київ, Оболонський район, біля будинків №4 та №12/10 на вул. Зої Гайдай.

Орієнтовна площа земельної ділянки – 0,28 га.

Київський міський голова В. Кличко

ПОЯСНЮВАЛЬНА ЗАПИСКА

до проекту рішення Київської міської ради

«Про надання статусу скверу земельній ділянці, що розташована біля будинків №4 та №12/10 на вул. Зої Гайдай в Оболонському районі міста Києва»

1. Обґрунтування необхідності прийняття рішення

Мені, як депутату Київської міської ради, надано доручення виборців надати статус скверу земельній ділянці орієнтовною площею 0,28 га, що розташована біля будинків №4 та №12/10 на вул. Зої Гайдай в Оболонському районі міста Києва та забезпечити її благоустрій та озеленення.

Дана земельна ділянка знаходиться поблизу завантаженої транспортної артерії та біля багатоквартирного житлового будинку, мешканці прилеглих будинків потребують комфортної зони відпочинку поблизу їх будинків. Одночасно озеленення цієї ділянки знизить шкідливий техногенний вплив на мешканців прилеглих будинків.

2. Цілі та завдання прийняття рішення

Надання статусу скверу земельній ділянці орієнтовною площею 0,28 га, що розташована біля будинків №4 та №12/10 на вул. Зої Гайдай в Оболонському районі надасть можливість здійснити озеленення та благоустрій даної території.

3. Загальні характеристики та основні положення рішення

Зміст та структура проекту рішення відповідає рішенням Київської міської ради про надання статусу скверу прийнятих у VIII скликанні.

4. Стан нормативно-правової бази у даній сфері правового регулювання

Проект рішення підготовлений відповідно до статті 19 Земельного кодексу України, пунктів 34, 37 частини першої статті 26 Закону України «Про місцеве самоврядування в Україні», статей 1,20,21,28 Закону України «Про благоустрій населених пунктів», частини третьої статті 53 Закону України «Про природно-заповідний фонд України», наказу Міністерства будівництва, архітектури та житлово-комунального господарства України від 10.04.2006 №105 «Про затвердження правил утримання зелених насаджень у населених пунктах України»

5. Фінансово-економічне обґрунтування

Реалізація проекту рішення здійснюватиметься в межах бюджетного фінансування КО «КИЇВЗЕЛЕНБУД». Сума коштів необхідних для реалізації цього проекті рішення буде визначена головним розпорядником КО «КИЇВЗЕЛЕНБУД» у відповідних бюджетних запитах.

6. Прогноз соціально-економічних та інших наслідків прийняття рішення

Надання статусу скверу земельній ділянці орієнтовною площею 0,28 га, що розташована біля будинків №4 та №12/10 на вул. Зої Гайдай в Оболонському районі міста Києва надасть можливість влаштувати зону

відпочинку мешканцям житлового мікрорайону, а також позитивно вплине на екологічний стан Оболонського району.

7. Доповідач

Депутат Київської міської ради Костенко Людмила Василівна.
066-180-85-85

Депутат **Л. Костенко**

ВИКОНАВЧИЙ ОРГАН КИЇВСЬКОЇ МІСЬКОЇ РАДИ
(КИЇВСЬКА МІСЬКА ДЕРЖАВНА АДМІНІСТРАЦІЯ)

ДЕПАРТАМЕНТ ЗЕМЕЛЬНИХ РЕСУРСІВ

вул. Хрещатик, 32-а, м. Київ, 01601, тел. (044) 279-58-72, ф. 288-07-57,
КБУ "Контактний центр міста Києва"(044) 15-51, E-mail: dzr@kievcity.gov.ua Код ЄДРПОУ 26199097

15 02 2018 № 057025-3497
на №_____ від _____

Депутатові Київської міської ради
Костенко Л. В.

Шановна Людмило Василівно!

У Департаменті земельних ресурсів виконавчого органу Київської міської ради (Київської міської державної адміністрації) Ваше депутатське звернення від 02.02.2018 № 08/279/08/043-2014 розглянуто.

За результатами розгляду направляємо в додатку витяг з бази даних міського земельного кадастру від 06.02.2018.

Загальна площа земельних ділянок, позначених у Вашому депутатському зверненні від 02.02.2018 № 08/279/08/043-2014, складає орієнтовно 0,28 га (без врахування земельної ділянки, що обліковується за ТОВ «Виробниче підприємство «Старкад», код ділянки 78:042:0009).

Також повідомляємо, що Департамент земельних ресурсів не має заперечень стосовно надання статусу скверу даним земельним ділянкам з урахуванням рішення Київської міської ради від 06.07.2017 № 738/2900 «Про заходи, спрямовані на збереження територій зелених зон міста Києва».

Крім того, враховуючи, що за замовленням Департаменту містобудування та архітектури комунальною організацією «Інститут Генерального плану м. Києва» розроблено детальний план території, в межі якого потрапляє вказані Вами земельні ділянки, вважаємо за доцільне отримати також висновок Департаменту містобудування та архітектури.

Додаток: на 1 арк. в 1 прим.

З повагою

Директор О. Поліщук

О. Косянчук
288-09-48

РОБОЧІ МАТЕРІАЛИ

Витяг з бази даних міського земельного кадастру від 06.02.2018р.

м. Київ, р-н Оболонський

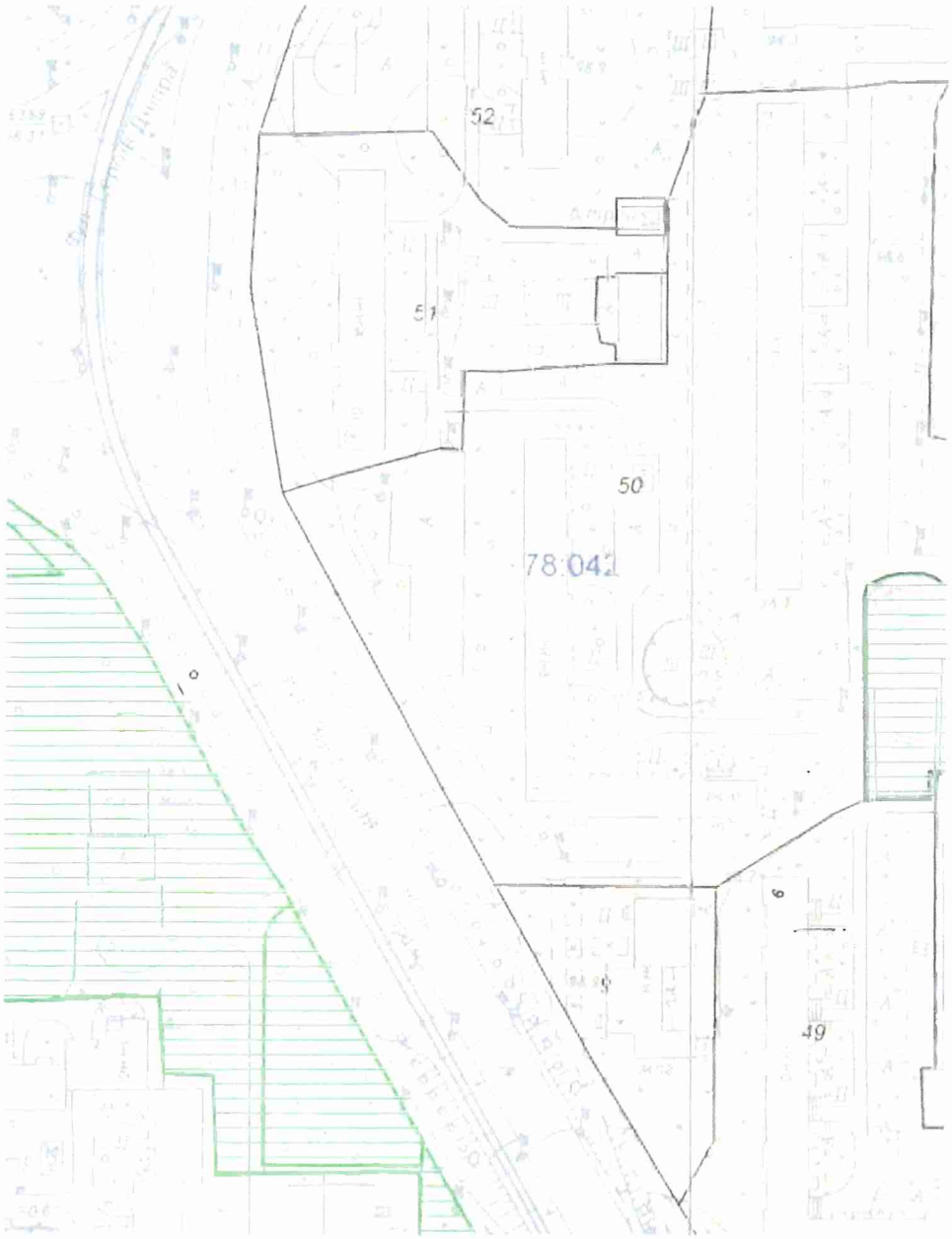

Масштаб 1:2000

**Черговий план м.Києва ведеться з 1995 року*

Замовлення № 1958

виготовлено КП "Київський інститут земельних відносин"

РЕЄСТР ЗЕМЕЛЬНИХ ДІЛЯНОК

Черговий план.

Код ділянки	Землекористувачі	Адреса ділянки	Опис ділянки	Площа (кв.м.)	Вид права	Дата закінч. права
78:042:0009	Товариство з обмеженою відповідальністю "Виробниче підприємство"Старкад"	вул. Зої Гайдай, 4 літ. "А"		3048,74		
78:042:0049	ЖЕК N 7	вул. Зої Гайдай, 6	Багатоповерхова забудова,	9550,96		
78:042:0050	ЖЕК N 7	вул. Зої Гайдай, 10, 10а	Багатоповерхова забудова	25653,61		
78:042:0051	ЖЕК N 7	вул. Зої Гайдай, 12/10	Багатоповерхова забудова,	6896,14		
78:042:0052	ЖЕК N 7	вул. Героїв Дніпра, 12, 12а	Багатоповерхова забудова,	12718,37		

ВИКОНАВЧИЙ ОРГАН КИЇВСЬКОЇ МІСЬКОЇ РАДИ
(КИЇВСЬКОЇ МІСЬКОЇ ДЕРЖАВНОЇ АДМІНІСТРАЦІЇ)
ДЕПАРТАМЕНТ МІСТОБУДУВАННЯ ТА АРХІТЕКТУРИ

УПРАВЛІННЯ ЛАНДШАФТНОЇ АРХІТЕКТУРИ, КОМПЛЕКСНОГО БЛАГОУСТРОЮ

01001, Київ-1, вул. Хрещатик, 32 тел./факс (044) 278 80 65

15.03.18 № 055-3635

На вх. №055/2011 від 28.02.18

Депутатові Київської міської ради
VIII скликання
Костенко Л.В.

Шановна Людмило Василівно!

У Департаменті містобудування та архітектури виконавчого органу Київської міської ради (Київської міської державної адміністрації) розглянуто Ваше депутатське звернення (від 28.02.18 № 08/279/08/043-2126) стосовно надання земельній ділянці статусу скверу біля будинків №№ 4, 12/10 на вул. Зої Гайдай, за результатом розгляду в межах компетенції повідомляємо наступне.

Відповідно до чинного Генерального плану міста Києва на період до 2020 року, затвердженого рішенням Київської міської ради від 28.03.02 № 370/1804, територія за функціональним призначенням належить до території багатоповерхової житлової забудови.

Зазначена територія входить до проекту детального плану території в межах вул. Північна, просп. Оболонський, вул. Прирічна, просп. Героїв Сталінграду, Маршала Малиновського у Оболонському районі м. Києва, який пройшов громадські слухання в період 05.01.18 по 05.02.18, розробником якого є Комунальна організація «Інститут Генерального плану міста Києва». Матеріали проекту детального плану території розміщені на сайтах www.kga.gov.ua та www.kievgenplan.grad.gov.ua.

Детальний план території виконується відповідно до Рішення Київської міської ради від 13.11.2013 № 518/10006 «Про затвердження міської програми створення (оновлення) містобудівної документації у м. Києві».

Згідно з номенклатурою структурних елементів території комплексної зеленої зони міста (додаток 5.1, 5.2 ДБН 360-92**) та п. 2.1 Правил утримання зелених насаджень у населених пунктах України, затверджених наказом Міністерства будівництва, архітектури та житлово-комунального господарства України від 10 квітня 2006 року № 105, ділянки зеленого будівництва і господарства у житлових кварталах і мікрорайонах без споруд, проїздів, майданчиків і фізкультурних майданчиків за функціональною належністю відносяться до ділянок обмеженого користування.

Також зауважуємо, що сквери відносяться до зелених насаджень загального користування (зелені насадження, які розташовані на території загальноміських і районних парків, спеціалізованих парків, парків культури та відпочинку; на територіях зоопарків та ботанічних садів, міських садів і садів житлових районів, міжквартальних або при групі житлових будинків; скверів, бульварів, насадження на схилах, набережних, лісопарків, лугопарків, гідропарків і інших, які мають вільний доступ для відпочинку).

З повагою

Заступник начальника управління О. Горбач

Линник 278 80 65

ПОРІВНЯЛЬНА ТАБЛИЦЯ

до проекту рішення Київської міської ради

«Про надання статусу скверу земельній ділянці, що розташована біля будинків №4 та №12/10 на вул. Зої Гайдай в Оболонському районі міста Києва»

Внесення змін до Програми комплексного розвитку зеленої зони міста Києва до 2010 року та концепції формування зелених насаджень в центральній частині міста, затвердженої рішенням Київської міської ради від 19.07.2005 №806/3381 (із змінами та доповненнями):

Чинна редакція	**Редакція, що пропонується**
Таблиця 2 Озеленені території загального користування м. Києва, що відповідають типологічним ознакам та планувальним вимогам	Таблиця 2 Озеленені території загального користування м. Києва, що відповідають типологічним ознакам та планувальним вимогам
Сквери 61. В сел. ДВС 3,6 …	Сквери … **Біля будинків №4 та №12/10 на вул. Зої Гайдай** **0,28 га**

Депутат **Л. Костенко**

КИЇВСЬКА МІСЬКА РАДА

VIII СКЛИКАННЯ

ПОСТІЙНА КОМІСІЯ З ПИТАНЬ БЮДЖЕТУ ТА СОЦІАЛЬНО-ЕКОНОМІЧНОГО РОЗВИТКУ

01044, м. Київ, вул. Хрещатик, 36, каб.1001 *тел.:(044)202-72-98, (044) 202-70-43*

23.04.18 № 08/280-749

Голові постійної комісії Київської міської ради з питань екологічної політики
Яловому К.В.

Копія: Депутату Київської міської ради
Костенко Л.В.

Шановний Костянтине Володимировичу!

Постійною комісією Київської міської ради з питань бюджету та соціально-економічного розвитку на засіданні 18.04.2018 (протокол засідання № 11/120) розглянуто проект рішення «Про надання статусу скверу земельній ділянці, що розташована біля будинків №4 та №12/10 на вул. Зої Гайдай в Оболонському районі міста Києва» (від 03.04.2018 № 08/231-1108/ПР).

Направляємо Вам витяг із протоколу засідання постійної комісії щодо зазначених питань для врахування в роботі.

Витяг з протоколу № 11/120
засідання постійної комісії Київської міської ради з питань бюджету та соціально-економічного розвитку від 18.04.2018

від 18.04.2018
Місце проведення: Київська міська рада, м.Київ, вул. Хрещатик, 36
4 поверх, зала засідань
12.00
Склад комісії – 20 депутатів Київської міської ради.
Присутні – 15 депутатів Київської міської ради, членів постійної комісії:

Странніков А.М. - голова постійної комісії, головуючий;
Маляревич О.В. - перший заступник голови постійної комісії (з питань інвестиційної діяльності)

Костенко Л.В. - заступник голови постійної комісії;
Яловий В.Б. - заступник голови постійної комісії;
Веремеєнко О.Л. - член постійної комісії;
Гончаров В.В. - член постійної комісії;
Горбунов Я.В. - член постійної комісії;
Дрепін А.В. - член постійної комісії;
Никорак І.П. - член постійної комісії;
Павлик В.А, - член постійної комісії;
Левін В.І. - член постійної комісії;
Сулига Ю.А. - член постійної комісії;
Терентьєв М.О. - член постійної комісії;
Чернецький О.С. - член постійної комісії;
Шлапак А.В. - член постійної комісії.

Відсутні - 5 депутатів Київської міської ради: Кузик П.М., Товмасян В.Р., Ясинський Г.І., Руденко О.П., Ярошенко Р.В.

Розгляд питання:

16. Про проект рішення «Про надання статусу скверу земельній ділянці, що розташована біля будинків №4 та №12/10 на вул. Зої Гайдай в Оболонському районі міста Києва» (від 03.04.2018 № 08/231-1108/ПР).

ВИРІШИЛИ: Підтримати проект рішення «Про надання статусу скверу земельній ділянці, що розташована біля будинків №4 та №12/10 на вул. Зої Гайдай в Оболонському районі міста Києва» (від 03.04.2018 № 08/231-1108/ПР).
ГОЛОСУВАЛИ: «за» – 14, «проти» – 0, «утримались» – 0, «не голосували» – 1.
Рішення прийнято.

З повагою

Голова комісії А.Странніков

Перший заступник голови комісії О.Маляревич

Надточій В.В., 202-70-36