



08/031-3216/MP  
- 19.12.2017

# КИЇВСЬКА МІСЬКА РАДА

V СЕСІЯ VIII СКЛИКАННЯ

## РІШЕННЯ

№ \_\_\_\_\_

**Про надання статусу скверу земельній ділянці, що розташована на вул. Декабристів, 9а, просп. Миколи Бажана, 7д, 9д, 9ж, вул. Архітектора Вербицького, 28а, 28б у Дарницькому районі м. Києва**

Відповідно до статей 19, 186 Земельного кодексу України, Закону України «Про державну реєстрацію речових прав на нерухоме майно та їх обтяжень», пункту 34 частини першої статті 26 Закону України «Про місцеве самоврядування в Україні», Правил утримання зелених насаджень у населених пунктах України, затверджених наказом Міністерства будівництва, архітектури та житлово-комунального господарства України від 10 квітня 2006 року № 105, з метою раціонального використання і збереження зелених насаджень, Київська міська рада

### **ВИРІШИЛА:**

1. Надати статус скверу земельній ділянці орієнтовною площею 1,3 га, що розташована на вул. Декабристів, 9а, просп. Миколи Бажана, 7д, 9д, 9ж, вул. Архітектора Вербицького, 28а, 28б у Дарницькому районі м. Києва, згідно з додатком до рішення (план-схема додається).

2. Комунальному підприємству по утриманню зелених насаджень Дарницького району м. Києва в установленому порядку:

2.1. Здійснити організаційно-правові заходи щодо оформлення права постійного землекористування земельною ділянкою, визначеною пунктом 1 цього рішення.

2.2. У місячний термін з дня набуття чинності рішення про надання земельної ділянки у користування, вжити заходів щодо державної реєстрації права користування на земельну ділянку, що визначена пунктом 1 цього рішення.

3. Київському комунальному об'єднанню зеленого будівництва та експлуатації зелених насаджень міста "Київзеленбуд" виконавчого органу Київської міської ради (Київської міської державної адміністрації) здійснити організаційно-правові заходи щодо благоустрою земельної ділянки, що визначена пунктом 1 цього рішення.

4. Внести зміни до Програми комплексного розвитку зеленої зони міста Києва до 2010 року та концепції формування зелених насаджень в центральній частині міста, що затверджена рішенням Київської міської ради від 19.07.2005 року № 806/3381 та продовжена на період до 2017 року рішенням Київської міської ради від 07.07.2016 року № 572/572, включивши до переліку озелених територій загального користування міста Києва, що відповідають типологічним ознакам та планувальним вимогам (таблиця №2), земельну ділянку, зазначену в пункті 1 цього рішення.

5. Виконавчому органу Київради (Київської міській державній адміністрації) вирішити в установленому порядку питання фінансування заходів, передбачених пунктами 2 та 3 цього рішення.

6. Офіційно оприлюднити це рішення у газеті Київської міської ради «Хрещатик» в установленому порядку.

7. Контроль за виконанням цього рішення покласти на постійну комісію Київської міської ради з питань екологічної політики.

**Київський міський голова**

**В. Кличко**

**ПОДАННЯ:**

Депутат Київської міської ради



І.Баленко

**ПОГОДЖЕНО:**

Голова постійної комісії Київської  
міської ради з питань екологічної  
політики

К.Яловий

Секретар постійної комісії Київської  
міської ради з питань екологічної  
політики

О.Новіков

Голова постійної комісії Київської  
міської ради з питань містобудування,  
архітектури та землекористування

О.Міщенко

Секретар постійної комісії Київської  
міської ради з питань містобудування,  
архітектури та землекористування

І.Картавий

Голова постійної комісії Київської  
міської ради з питань бюджету та  
соціально-економічного розвитку

А.Странніков

Секретар постійної комісії Київської  
міської ради з питань бюджету та  
соціально-економічного розвитку

Г.Ясинський

Начальник управління  
правового забезпечення діяльності  
Київської міської ради

В.Слончак

## **ПОЯСНЮВАЛЬНА ЗАПИСКА**

**до проекту рішення Київської міської ради**

**«Про надання статусу скверу земельній ділянці, що розташована на вул. Декабристів, 9а, просп. Миколи Бажана, 7д, 9д, 9ж, вул. Архітектора Вербицького, 28а, 28б у Дарницькому районі м. Києва»**

### **1. Обґрунтування прийняття рішення**

Запропонований проект рішення має на меті благоустрій та збереження зелених насаджень на земельній ділянці, яка має стати місцем відпочинку мешканців прилеглої території. Неодноразово мешканці у письмовій формі зверталися до депутата Київської міської ради Баленка Ігоря Миколайовича з проханням надати зазначеній території статус скверу для її збереження від забудови та забезпечення власних прав на безпечно для життя і здоров'я навколишнє природне середовище.

### **2. Мета і завдання прийняття рішення**

Метою і завданням даного проекту рішення є дотримання встановлених законодавством нормативів охорони зелених насаджень та збереження рекреаційної території мікрорайону, а також врахування інтересів мешканців міста Києва та облаштування скверу на земельній ділянці, що розташована на вул. Декабристів, 9а, просп. Миколи Бажана, 7д, 9д, 9ж, вул. Архітектора Вербицького, 28а, 28б у Дарницькому районі м. Києва.

### **3. Загальна характеристика і основні положення рішення**

Проект рішення передбачає: надання земельній ділянці площею 1,3 га, що розташована на вул. Декабристів, 9а, просп. Миколи Бажана, 7д, 9д, 9ж, вул. Архітектора Вербицького, 28а, 28б у Дарницькому районі м. Києва статусу скверу; внесення змін до рішення Київської міської ради від 19.07.2005 року № 806/3381 «Про затвердження Програми розвитку зеленої зони міста Києва до 2010 року та концепції формування зелених насаджень в центральній частині міста», зокрема доручення скверу згідно з пунктом 1 цього рішення до переліку скверів Дарницького району, таблиця 2, а також передачу на баланс ККО «Київзеленбуд» виконавчого органу Київської міської ради (Київської міської державної адміністрації) земельної ділянки площею 1,3 га, що розташована на вул. Декабристів, 9а, просп. Миколи Бажана, 7д, 9д, 9ж, вул. Архітектора Вербицького, 28а, 28б у Дарницькому районі м. Києва для здійснення організаційно-правових заходів щодо її оформлення та благоустрою.

### **4. Стан нормативно-правової бази у даній сфері правового регулювання**

Стаття 19 Земельного кодексу України, пункт 34 частини першої статті 26 Закону України «Про місцеве самоврядування в Україні», статті 7, статей 51-53 Закону України «Про природно-заповідний фонд України».

### **5. Фінансово-економічне обґрунтування**

Реалізація проекту рішення здійснюється в межах бюджетного фінансування ККО «Київзеленбуд» виконавчого органу Київської міської ради (Київської міської державної адміністрації).


**6. Прогноз соціального-економічних та інших наслідків прийняття рішення**

Надання земельній ділянці площею 1,3 га, що розташована на вул. Декабристів, 9а, просп. Миколи Бажана, 7д, 9д, 9ж, вул. Архітектора Вербицького, 28а, 28б у Дарницькому районі м. Києва статусу скверу дасть змогу влаштувати місце відпочинку для жителів прилеглих територій та зробить місто більш привабливим.

**7. Доповідач**

Депутат Київської міської ради VIII скликання Баленко Ігор Миколайович.

Депутат Київської міської ради



І. Баленко

Порівняльна таблиця до проекту рішення Київської міської ради «Про надання статусу скверу земельній ділянці, що розташована на вул. Декабристів, 9а, просп. Миколи Бажана, 7д, 9д, 9ж, вул. Архітектора Вербицького, 28а, 28б у Дарницькому районі м. Києва» згідно п. 2 цього проекту рішення про необхідність внесення змін до Рішення Київської міської ради від .07.2005 року № 806/3381 «Про затвердження Програми розвитку зеленої зони м. Києва до 2010 року та концепції формування зелених насаджень в центральній частині міста» (із змінами та доповненнями) а саме: додати сквер згідно пункту 1 поданого проекту рішення до переліку скверів Дарницького району м. Києва.

Зміст положення (норми) рішення Київської міської ради від 19 липня 2005 року № 806/3381				Зміст положення (норми) проекту рішення			
	Сквери				Сквери		
13	По вул. Кошиця	0,97		13	По вул. Кошиця	0,97	
14	Біля залізничного вокзалу	0,67		14	Біля залізничного вокзалу	0,67	
15	Біля АЗС	0,5		15	Біля АЗС	0,5	
16	«Привокзальний»	2,13		16	«Привокзальний»	2,13	
17	«Шевченка»	0,65		17	«Шевченка»	0,65	
18	По Харківському шосе	0,39		18	По Харківському шосе	0,39	
19	По вул. Руднева	0,3		19	По вул. Руднева	0,3	
20	Ім. Крупської	0,67		20	Ім. Крупської	0,67	
21	Біля РВК	1,45		21	Біля РВК	1,45	
22	По вул. Бориспільській	1,68		22	По вул. Бориспільській	1,68	
23	Трудової Слави	1,16		23	Трудової Слави	1,16	
24	По вул. Сормовській	0,23		24	По вул. Сормовській	0,23	
25	Біля Дарницького шляхопроводу	1,18		25	Біля Дарницького шляхопроводу	1,18	
26	По вул. Вірменській	0,13		26	По вул. Вірменській	0,13	
27	По вул. Бориспільській, 30-а	1,35	Нова ділянка	27	По вул. Бориспільській, 30-а	1,35	Нова ділянка
28	По Харківському шосе, 36-а	0,48	- " -	28	По Харківському шосе, 36-а	0,48	- " -
29	Вул. Малоземельна	2,46		29	Вул. Малоземельна	2,46	
	На вул. А. Ахматової, 43	0,85			На вул. А. Ахматової, 43	0,85	
	По вул. Привокзальній, 10-а	0,32			По вул. Привокзальній, 10-а	0,32	
	Біля будинку N 12 на вул. Вербицького	0,55			Біля будинку N 12 на вул. Вербицького	0,55	
	Вул. Здолбунівська, 11-в (13)	0,36			Вул. Здолбунівська, 11-в (13)	0,36	
	На вул. Декабристів, 5-б	0,8322			На вул. Декабристів, 5-б	0,8322	
	На вул. Драгоманова, 10-в	1,09			На вул. Драгоманова, 10-в	1,09	
	На просп. Миколи Бажана, 10, 12				На просп. Миколи Бажана, 10, 12		
	Вул. Ревуцького, 10/2, вул. Анни Ахматової, 2-а	0,15			Вул. Ревуцького, 10/2, вул. Анни Ахматової, 2-а	0,15	
	На вул. Вишняківській, 8-а	0,8			На вул. Вишняківській, 8-а	0,8	

На вул. Лариси Руденко, 1/4	0,65		На вул. Лариси Руденко, 1/4	0,65	
На вул. Євгенія Харченка, 41	0,33		На вул. Євгенія Харченка, 41	0,33	
На вул. Олександра Мишуги, 5	0,45		На вул. Олександра Мишуги, 5	0,45	
На вул. Вишняківській, 12	0,3		На вул. Вишняківській, 12	0,3	
На вул. Лариси Руденко, 8-а	0,35		На вул. Лариси Руденко, 8-а	0,35	
На вул. Вишняківській між будинками NN 5, 5-а, 5-б	0,77		На вул. Вишняківській між будинками NN 5, 5-а, 5-б	0,77	
			на вул. Декабристів, 9а, просп. Миколи Бажана, 7д, 9д, 9ж, вул. Архітектора Вербицького, 28а, 28б	1,3	

Депутат Київської міської ради



І. Баленко

План-схема  
земельної ділянки, якій надається статус скверу

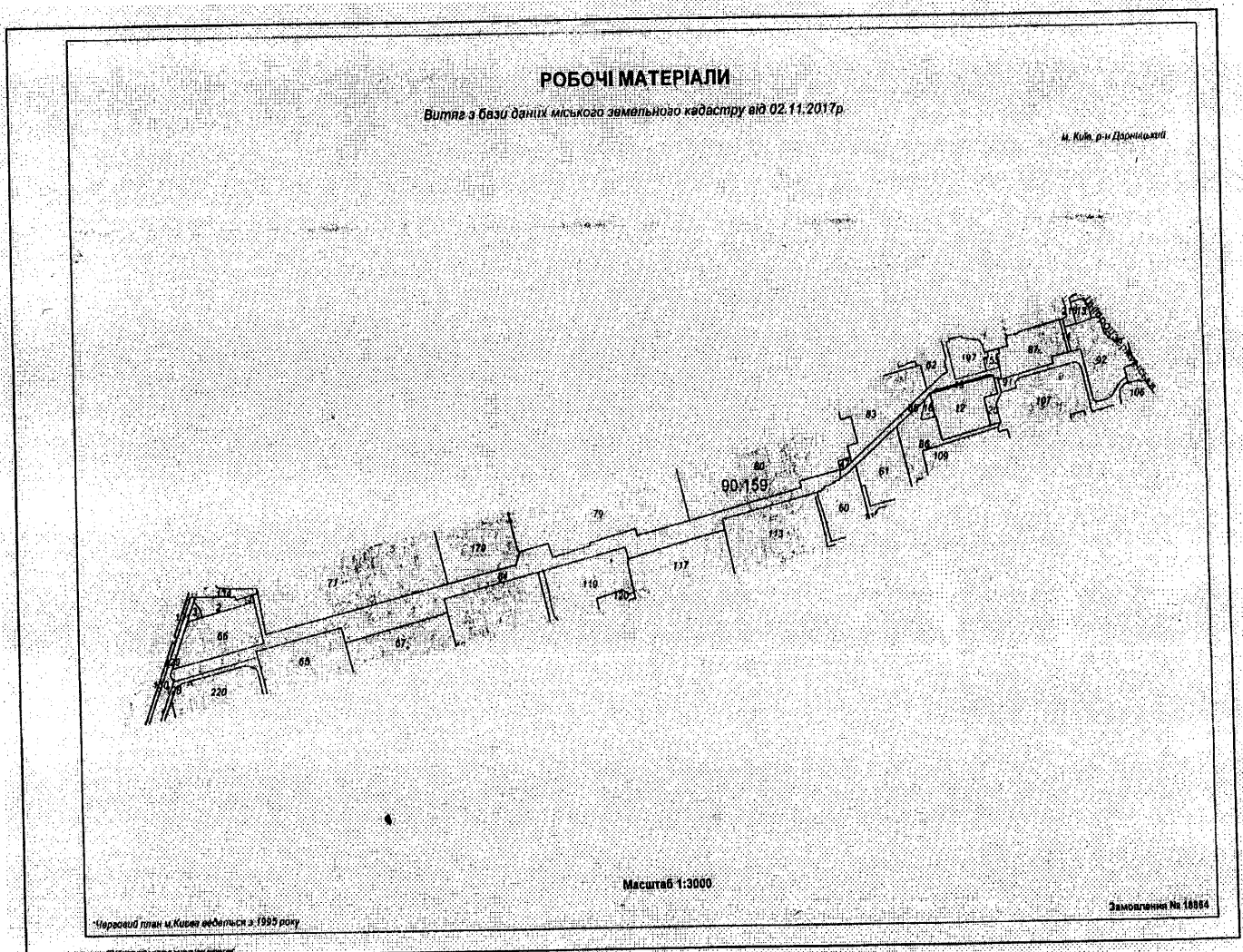
адреса земельної ділянки

- м. Київ, вул. Декабристів, 9а,  
просп. Миколи Бажана, 7д, 9д, 9ж,  
вул. Архітектора Вербицького, 28а, 28б.

площа земельної ділянки

- 1,3 га

*графічний вигляд зображення*





## РЕЄСТР ЗЕМЕЛЬНИХ ДІЛЯНОК

## Черговий план.

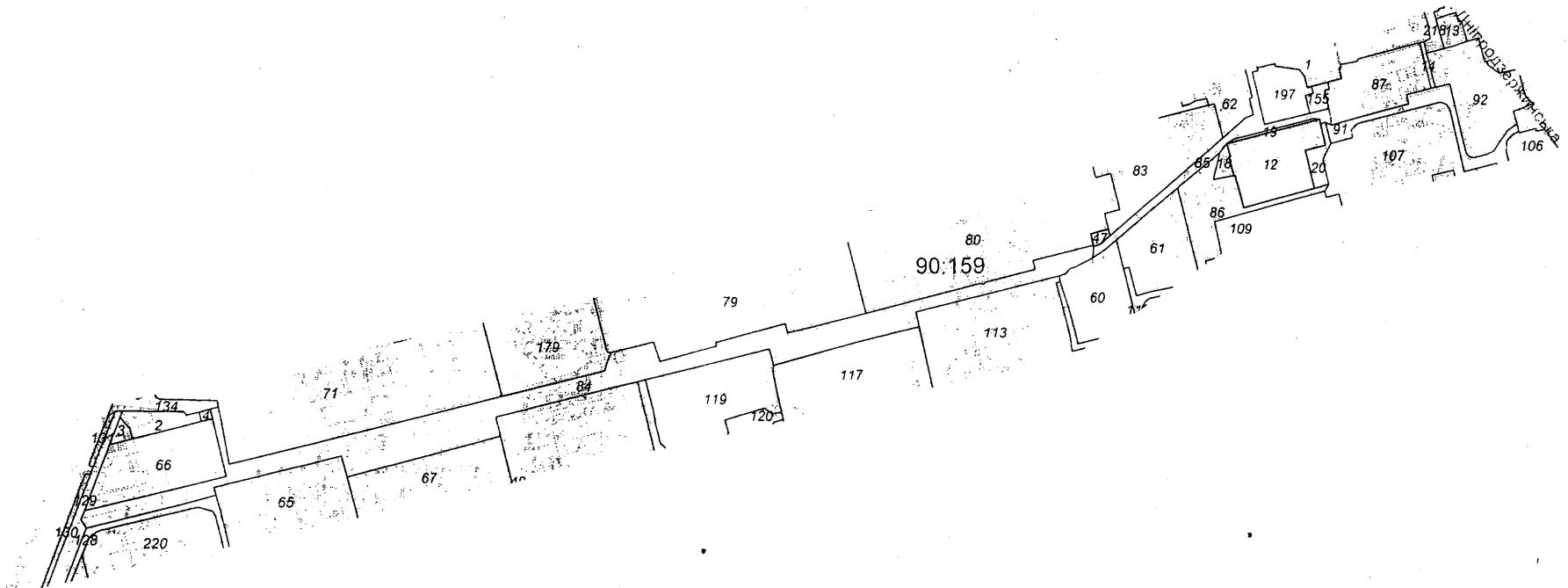
Код ділянки	Землекористувачі	Адреса ділянки	Опис ділянки	Площа (кв.м.)	Вид права	Дата закінч. права
90:159:0001	Товариство з обмеженою відповідальністю "Універсам"Харків"Товариство з обмеженою відповідальністю "КСК"	вул. Архітектора Вербицького, 30		4581.19	Оренда на 25 років	06.11.2031
90:159:0002	ПУБЛІЧНЕ АКЦІОНЕРНЕ ТОВАРИСТВО АКЦІОНЕРНИЙ БАНК "УКРГАЗБАНК"	вул. Декабристів, 9		612.41		
90:159:0003	ПУБЛІЧНЕ АКЦІОНЕРНЕ ТОВАРИСТВО АКЦІОНЕРНИЙ БАНК "УКРГАЗБАНК"	вул. Декабристів, 9		138.2		
90:159:0004	Публічне акціонерне товариство "Акціонерний комерційний банк"КІІВ"	вул. Декабристів, 9		49		
90:159:0012	Помісна церква євангельських християн-баптистів "Переоображення"	вул. Архітектора Вербицького, 30а		2544.54	Постійне користування	
90:159:0013	ТОВ "Втормекс" кафе "Адмірал"	вул. Архітектора Вербицького, 32а		324.27		
90:159:0014	Землі не надані у власність чи користування	вул. Архітектора Вербицького, 32	прохід	93.63		
90:159:0018	Землі не надані у власність чи користування	вул. Архітектора Вербицького, 30а		189		
90:159:0019	Землі не надані у власність чи користування	вул. Архітектора Вербицького, 30а		101.43		
90:159:0020	Землі не надані у власність чи користування	вул. Архітектора Вербицького, 30а		356.66		
90:159:0047	Суб'єкт підприємницької діяльності	вул. Архітектора Вербицького, 28г		93.47	Оренда на 5 років (термін дії скінчився)	02.03.2011
90:159:0049	Комунальне підприємство "Управління житлового господарства" Дарницького району м.Києва	проспект Миколи Бажана, 5, 5а, 5б, 5в, 5е, 7а, 7б, 7а, вул. Декабристів, 9	ЖЕК N 204	71917.95		
90:159:0060	Житлово-будівельний кооператив "Харчовик-6"	просп. Миколи Бажана, 9д		2332.55		
90:159:0061	Житлово-будівельний кооператив "Вагоноремонтник-3"	просп. Миколи Бажана, 9ж		2477.83		
90:159:0062	Житлово-будівельний кооператив "Локомотив-3" Дарницького району м.Києва	вул. Архітектора Вербицького, 28а		2942.87		
90:159:0065	Комунальне підприємство "Управління житлового господарства" Дарницького району м.Києва	вул. Декабристів, 9а	ЖЕК N 204	4043.9		
90:159:0066	Товариство з обмеженою відповідальністю "Багатогагузева господарча асоціація"Ізумруд"ПУБЛІЧНЕ АКЦІОНЕРНЕ ТОВАРИСТВО АКЦІОНЕРНИЙ БАНК "УКРГАЗБАНК"	вул. Декабристів, 7, 9		3206.49		
90:159:0067	Управління освіти Дарницької районної в м.Києві державної адміністрації	просп. Миколи Бажана, 7а	ДЗО N 59	10816.34		
90:159:0071	Комунальне підприємство "Управління житлового господарства" Дарницького району м.Києва	вул. Декабристів, 5, 5б	ЖЕК N 204	22838.18		
90:159:0079	Управління освіти Дарницької районної в м.Києві державної адміністрації	вул. Архітектора Вербицького, 26а	СШ N 255	23734.74		
90:159:0080	Управління освіти Дарницької районної в м.Києві державної адміністрації	вул. Архітектора Вербицького, 28г	СШ N 237	18141.05		
90:159:0083	Комунальне підприємство "Управління житлового господарства" Дарницького району м.Києва	вул. Архітектора Вербицького, 28б, 28в	ЖЕК N 204	6095.57		
90:159:0084	Землі не надані у власність чи користування	вул. Декабристів	прохід, газон	10689.13		
90:159:0085	Землі не надані у власність чи користування	вул. Архітектора Вербицького	прохід	1850.49		
90:159:0086	Землі не надані у власність чи користування	вул. Архітектора Вербицького	дит. майданчик, прохід	2074.59		

90:159:0087	Комунальне підприємство "Управління житлового господарства" Дарницького району м.Києва	вул. Архітектора Вербицького 30а, 32а			ЖЕК N 204 госпблок	2416.81		
90:159:0091	Землі не надані у власність чи користування	вул. Вірменська			проезд	2121.8		
90:159:0092	Комунальне підприємство "Управління житлового господарства" Дарницького району м.КиєваТовариство з обмеженою відповідальністю фірма "Віко НТ ЛТД"Приватне акціонерне товариство "Шведсько-Українська група-"SU-GROUP"	вул. Вірменська, 5а				2968.56		
90:159:0106	Комунальне підприємство "Управління житлового господарства" Дарницького району м.Києва	вул. Вірменська, 5			ЖЕК N 204	5125.31		
90:159:0107	Комунальне підприємство "Управління житлового господарства" Дарницького району м.Києва	вул. Вірменська, 19, 3			ЖЕК N 204	26328.36		
90:159:0109	Управління освіти Дарницької районної в м.Києві державної адміністрації	просп. Миколи Бажана, 9е			ДЗО N 696	9318.67		
90:159:0112	Землі не надані у власність чи користування	просп. Миколи Бажана			проезд	1887.6		
90:159:0113	Комунальне підприємство "Управління житлового господарства" Дарницького району м.Києва	просп. Миколи Бажана, 7і, 9а, 9б, 9в			ЖЕК N 204	43404.25		
90:159:0117	Управління освіти Дарницької районної в м.Києві державної адміністрації	просп. Миколи Бажана, 7е			молочна школа Ч 237	10678.57		
90:159:0119	Житлово-будівельний кооператив "Меблевик-1"	просп. Миколи Бажана, 7д				3789.68		
90:159:0120	Землі не надані у власність чи користування	просп. Миколи Бажана			проезд	2005.31		
90:159:0128	Землі не надані у власність чи користування	вул. Декабристів			проезд	1799.37		
90:159:0129	Землі не надані у власність чи користування	вул. Декабристів			прохід, газон	1455.82		
90:159:0130	Комунальне підприємство по утриманню зелених насаджень Дарницького району м.Києва	вул. Декабристів				451.34		
90:159:0131	Комунальне підприємство по утриманню зелених насаджень Дарницького району м.Києва	вул. Декабристів				118.41		
90:159:0134	Землі не надані у власність чи користування	вул. Декабристів, 5			проезд	2375.89		
90:159:0155	Мале приватне підприємство "Хорол"	вул. Архітектора Вербицького, 30а			кафе	222.38		
90:159:0179	Сквери згідно рішень КМР	вул. Декабристів			прохід, газон Ділянку надано статус скверу згідно рішення КМР №133/2036 від 08.10.2015	8321.53		
90:159:0197	Комунальне підприємство "Управління житлового господарства" Дарницького району м.Києва	вул. Архітектора Вербицького, 30а, 32а			ЖЕК N 204, госпблок	1184.73		
90:159:0218	Товариство з обмеженою відповідальністю "Агроринок"	вул. Архітектора Вербицького, 32				436.32		
90:159:0220	Комунальне підприємство "Управління житлового господарства" Дарницького району м.КиєваАкціонерний комерційний банк "Форум"	вул. Декабристів, 9				10603.44		

# РОБОЧІ МАТЕРІАЛИ

Витяг з бази даних міського земельного кадастру від 02.11.2017р.

м. Київ, р-н Дарницький



Масштаб 1:3000

\*Черговий план м.Києва ведеться з 1995 року

Замовлення № 18864



# ДЕПУТАТ

КИЇВСЬКОЇ МІСЬКОЇ РАДИ VIII СКЛИКАННЯ

"5" грудня 2017 р.

№ 04/279/004-706

Директору Департаменту  
земельних ресурсів  
Поліщуку О.Г.

## ДЕПУТАТСЬКЕ ЗВЕРНЕННЯ

Щодо погодження проекту рішення Київської міської ради  
«Про надання статусу скверу земельній ділянці, що розташована  
на вул. Декабристів, 9а, просп. Миколи Бажана, 7д, 9д, 9ж,  
вул. Архітектора Вербицького, 28а, 28б у Дарницькому районі м. Києва»

**Шановний Олексію Григоровичу!**

Відповідно до порядку передбаченому ст. 13 Закону України «Про статус депутатів місцевих рад» направляю, Вам це депутатське звернення.

Вже неодноразово мешканці прилеглих будинків за зазначеними вище адресами у письмовій формі зверталися до мене, як до депутата Київської міської ради з проханням надати зазначеній території статус скверу для її збереження від забудови та забезпечення власних прав на безпечне для життя і здоров'я навколишнє природне середовище.

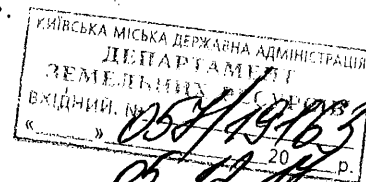
Беручи до уваги важливість громадської думки, прошу Вас погодити проект рішення земельній ділянці, що розташована на вул. Декабристів, 9а, просп. Миколи Бажана, 7д, 9д, 9ж, вул. Архітектора Вербицького, 28а, 28б у Дарницькому районі м. Києва

Про прийняте рішення, прошу повідомити мене у термін, передбачений ст. 13 Закону України «Про статус депутатів місцевих рад».

Додаток: на 4 арк. у одн. прим.

З повагою,

Депутат



Ігор БАЛЕНКО



ВИКОНАВЧИЙ ОРГАН КИЇВСЬКОЇ МІСЬКОЇ РАДИ  
(КИЇВСЬКА МІСЬКА ДЕРЖАВНА АДМІНІСТРАЦІЯ)

**ДЕПАРТАМЕНТ ЗЕМЕЛЬНИХ РЕСУРСІВ**

вул. Хрещатик, 32-а, м. Київ, 01601, тел. (044) 279-58-72, ф. (044) 288-07-57,  
КБУ "Контактний центр міста Києва" 15-51, E-mail: [dzr@kievcity.gov.ua](mailto:dzr@kievcity.gov.ua) Код ЄДРПОУ 26199097

12.12. 2017 № 057022-22617  
на № 08/279/004-706 від 05.12.2017

Депутатові Київської міської  
ради VIII скликання

Баленку І.М.

Шановний Ігоре Миколайовичу!

У Департаменті земельних ресурсів виконавчого органу Київської міської ради (Київської міської державної адміністрації) Ваше депутатське звернення від 05.12.2017 № 08/279/004-706 розглянуто.

В межах компетенції повідомляємо, що земельні ділянки площею 1850,49 кв.м. (обліковий код 90:159:0085) за адресою: вул. Архітектора Вербицького та земельна ділянка площею 10559,93 кв.м. (обліковий код 90:159:0084) за адресою: вул. Декабристів в міському земельному кадастрі обліковуються, як «землі не надані у власність чи користування»,

За поданням Департаменту земельних ресурсів Київська міська рада не приймала рішень щодо передачі (надання) зазначених земельних ділянок в користування (власність). Документи що посвідчують право користування (власності), в Департаменті земельних ресурсів не зареєстровані.

Департамент земельних ресурсів підтримує Вашу ініціативу про розгляд Київською міською радою питання щодо надання статусу скверу земельній ділянці (орієнтовною площею 1,3 га) що розташована на вул. Декабристів, 9-а, просп. Миколи Бажана, 7-д, 9-д, 9-ж, вул. Архітектора Вербицького, 28-а, 28-б у Дарницькому районі м. Києва і прийняття відповідного рішення.

Додатково інформуємо, що статтею 32 Закону України «Про державну реєстрацію речових прав на нерухоме майно та їх обтяжень» визначено, що інформація про зареєстровані права на нерухоме майно та їх обтяження, що міститься у Державному реєстрі прав, є відкритою, загальнодоступною та платною, крім випадків, передбачених цим Законом. Для посадових осіб органів державної влади, органів місцевого самоврядування, судів, органів Національної поліції, органів прокуратури, органів Служби безпеки України,

Національного агентства з питань запобігання корупції, адвокатів, нотаріусів інформація з Державного реєстру прав у зв'язку із здійсненням ними повноважень, визначених законом, надається за суб'єктом права чи за об'єктом нерухомого майна в електронній формі шляхом безпосереднього доступу до Державного реєстру прав, за умови ідентифікації відповідної посадової особи за допомогою електронного цифрового підпису.

З повагою

Директор



О. Поліщук



**Заступник міського голови –  
секретар Київської міської ради**

---


Яловому К.В.  
Міщенку О.Г.  
Страннікову А.М.  
Слончаку В.В.

Прошу розглянути проект рішення від 19.12.2017  
№08/231-3216/ПР в установленому порядку.

Пихтіній О.М.

Для контролю за проходженням та тиражування.

Лазор Л.В.  
Юнаковій С.М.  
Пантелєєву П.О. – до відома  
Спасибку О.В. – до відома  
Поворознику М.Ю. – до відома



В.ПРОКОПІВ

“19” грудня 2017 року  
№ 08/231 – 3216/ПР



08/231-3216/MP  
19.12.2017

# ДЕПУТАТ

КИЇВСЬКОЇ МІСЬКОЇ РАДИ VIII СКЛИКАННЯ

"14" грудня 2017 р.

№ 08/279/004-453

Заступнику міського голови-  
секретарю Київської міської ради  
**Прокопіву В.В.**  
01044, м. Київ, вул. Хрещатик, 36

## ДЕПУТАТСЬКЕ ЗВЕРНЕННЯ

*Шановний Володимире Володимировичу!*

Відповідно до статті 26 Регламенту Київської міської ради, затвердженого рішенням Київської міської ради від 07.07.2016 року № 579/579, прошу Вас забезпечити винесення на розгляд та погодження Київською міською радою проекту рішення Київської міської ради «Про надання статусу скверу земельній ділянці, що розташована на вул. Декабристів, 9а, просп. Миколи Бажана, 7д, 9д, 9ж, вул. Архітектора Вербицького, 28а, 28б у Дарницькому районі м. Києва» за моїм поданням.

Додаток: проект рішення з пояснювальною запискою та додатками на 12 аркушах.

З повагою,

Депутат Київської міської ради

**І. Баленко**