



08/231-295/170
27.02.2024


КИЇВСЬКА МІСЬКА РАДА

II СЕСІЯ IX СКЛИКАННЯ

РІШЕННЯ

№ _____

Про передачу громадянину Горнику Андрію Володимировичу земельної ділянки в оренду для експлуатації та обслуговування нежилотогo будинку, гаражу, складу на вул. Данила Щербаківського, 1/8 у Шевченківському районі міста Києва



304168521

Розглянувши заяву громадянина Горника Андрія Володимировича, який зареєстрований за адресою: від 08 лютого 2024 року № 69022-008284904-031-03, технічну документацію із землеустрою щодо інвентаризації земель, керуючись статтями 9, 79¹, 83, 93, 116, 122, 123, 124, 186 Земельного кодексу України, статтями 1212, 1214 Цивільного кодексу України, Законом України «Про оренду землі», статтею 35 Закону України «Про землеустрій», Законом України «Про внесення змін до деяких законодавчих актів України щодо розмежування земель державної та комунальної власності», пунктом 34 частини першої статті 26 Закону України «Про місцеве самоврядування в Україні», Законом України «Про адміністративну процедуру», рішенням Київської міської ради від 10 вересня 2015 року № 958/1822 «Про інвентаризацію земель міста Києва», враховуючи розпорядження Київського міського голови від 19.02.2016 № 125/1 «Про перейменування бульвару, вулиць, площі та провулків у місті Києві» та те, що земельна ділянка зареєстрована в Державному земельному кадастрі, Київська міська рада

ВИРІШИЛА:

1. Затвердити технічну документацію із землеустрою щодо інвентаризації земель Об'єкт інвентаризації: земельна ділянка, яка перебуває у фактичному

користуванні гр. Горника Андрія Володимировича на вул. Данила Щербаківського, 1/8 у Шевченківському районі м. Києва для експлуатації та обслуговування нежилого будинку, гаражу, складу.

2. Передати громадянину Горнику Андрію Володимировичу, за умови виконання пункту 3 цього рішення, в оренду на 10 років земельну ділянку площею 0,1119 га (кадастровий номер 8000000000:88:054:0016) для експлуатації та обслуговування нежилого будинку, гаражу, складу (код виду цільового призначення – 03.07 для будівництва та обслуговування будівель торгівлі) на вул. Данила Щербаківського, 1/8 у Шевченківському районі міста Києва із земель комунальної власності територіальної громади міста Києва, у зв'язку із набуттям права власності на нерухоме майно, яке зареєстровано в Державному реєстрі речових прав на нерухоме майно 13 жовтня 2017 року, номер відомостей про речове право: 22830730 (категорія земель – землі житлової та громадської забудови), заява ДЦ від 08 лютого 2024 року № 69022-008284904-031-03, справа № 304168521).

3. Громадянину Горнику Андрію Володимировичу:

3.1. Виконувати обов'язки землекористувача відповідно до вимог статті 96 Земельного кодексу України.

3.2. У місячний строк з дня набрання чинності цим рішенням надати до Департаменту земельних ресурсів виконавчого органу Київської міської ради (Київської міської державної адміністрації) документи, визначені законодавством України, необхідні для укладання договору оренди земельної ділянки (зокрема, охоронний договір на зелені насадження або інформацію уповноваженого органу про відсутність зелених насаджень на земельній ділянці).

3.3. Питання майнових відносин вирішувати в установленому порядку.

3.4. Забезпечити вільний доступ для прокладання нових, ремонту та експлуатації існуючих інженерних мереж і споруд, що знаходяться в межах земельної ділянки.

3.5. Під час використання земельної ділянки дотримуватися обмежень у її використанні, зареєстрованих у Державному земельному кадастрі.

3.6. Питання сплати відновної вартості зелених насаджень або укладання охоронного договору на зелені насадження вирішувати відповідно до рішення Київської міської ради від 27 жовтня 2011 року № 384/6600 «Про затвердження Порядку видалення зелених насаджень на території міста Києва» (із змінами і доповненнями).

3.7. Частину земельної ділянки в межах червоних ліній використовувати з обмеженнями відповідно до вимог містобудівного законодавства та Закону України «Про автомобільні дороги».

3.8. У разі необхідності проведення реконструкції, питання оформлення дозвільної та проектно-кошторисної документації вирішувати в порядку, визначеному законодавством України.

3.9. Сплатити безпідставно збереженні кошти за користування земельною ділянкою з моменту набуття права власності на об'єкти нерухомого майна, розташовані на ній, до моменту реєстрації права оренди на земельну ділянку у Державному реєстрі речових прав на нерухоме майно на підставі розрахунку Департаменту земельних ресурсів виконавчого органу Київської міської ради (Київської міської державної адміністрації).

4. Департаменту земельних ресурсів виконавчого органу Київської міської ради (Київської міської державної адміністрації) вжити організаційно-правових заходів, щодо виконання підпункту 3.9 пункту 3 цього рішення.

5. Попередити землекористувача, що використання земельної ділянки не за цільовим призначенням тягне за собою припинення права користування нею відповідно до вимог статей 141, 143 Земельного кодексу України.

6. Дане рішення набирає чинності та вважається доведеним до відома заявника з дня його оприлюднення на офіційному вебсайті Київської міської ради і втрачає чинність через дванадцять місяців, у разі якщо протягом цього строку не укладений відповідний договір оренди земельних ділянок.

7. Контроль за виконанням цього рішення покласти на постійну комісію Київської міської ради з питань архітектури, містопланування та земельних відносин.

Київський міський голова

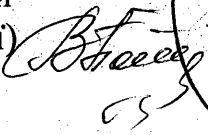
Віталій КЛИЧКО

ПОДАННЯ:

Заступник голови
Київської міської державної адміністрації
з питань здійснення самоврядних повноважень


Петро ОЛЕНИЧ

Директор Департаменту земельних ресурсів
виконавчого органу Київської міської ради
(Київської міської державної адміністрації)


Валентина ПЕЛИХ

В.О./
Начальник юридичного управління
Департаменту земельних ресурсів
виконавчого органу Київської міської ради
(Київської міської державної адміністрації)


Дмитро РАДЗІВСЬКИЙ

ПОГОДЖЕНО:

20.03.2024
Постійна комісія Київської міської ради
з питань архітектури, містопланування
та земельних відносин

Голова


Михайло ТЕРЕНТЬЄВ

Секретар


Юрій ФЕДОРЕНКО

Начальник управління правового
забезпечення діяльності
Київської міської ради


Валентина ПОЛОЖИШНИК

з реколегдації
03.04.2024 *PO/230-384*

ПОЯСНЮВАЛЬНА ЗАПИСКА

№ ПЗН-62314 від 16.02.2024

до проекту рішення Київської міської ради:

Про передачу громадянину Горнику Андрію Володимировичу земельної ділянки в оренду для експлуатації та обслуговування нежитлого будинку, гаражу, складу на вул. Данила Щербаківського, 1/8 у Шевченківському районі міста Києва

До справи

№ 304168521



1. Фізична особа:

ПІБ	Горник Андрій Володимирович
Реєстраційний номер:	від 09.02.2024 № 304168521

2. Відомості про земельну ділянку (кадастровий № 8000000000:88:054:0016).

Місце розташування (адреса)	м. Київ, р-н Шевченківський, вул. Данила Щербаківського, 1/8
Площа	0,1119 га
Вид та термін користування	право в процесі оформлення (оренда на 10 років)
Категорія земель	землі житлової та громадської забудови
Цільове призначення	03.07 для будівництва та обслуговування будівель торгівлі (для експлуатації та обслуговування нежитлого будинку, гаражу, складу)
Нормативна грошова оцінка (за попереднім розрахунком*)	6 422 994 грн 71 коп.

* Наведені розрахунки нормативно грошової оцінки не є остаточними і будуть уточнені відповідно до вимог чинного законодавства при оформленні права на земельну ділянку.

3. Обґрунтування прийняття рішення.

На замовлення зацікавленої особи та враховуючи рішення Київської міської ради від 10.09.2015 № 958/1822 «Про інвентаризацію земель міста Києва» землепорядною організацією розроблено технічну документацію із землеустрою щодо інвентаризації земель.

Відповідно до статей 9, 123 Земельного кодексу України та Порядку набуття прав на землю із земель комунальної власності у місті Києві, затвердженого рішенням Київської міської ради від 20.04.2017 № 241/2463, враховуючи, що земельна ділянка зареєстрована в Державному земельному кадастрі (витяг з Державного земельного кадастру про земельну ділянку від 15.02.2024 № НВ - 0000389752024), Департаментом земельних ресурсів виконавчого органу Київської міської ради (Київської міської державної адміністрації) розроблено відповідний проект рішення Київської міської ради.

4. Мета прийняття рішення.

Метою прийняття рішення є забезпечення реалізації встановленого Земельним кодексом України права особи на оформлення права користування земельною ділянкою.

5. Особливі характеристики ділянки.

Наявність будівель і споруд на ділянці:	Земельна ділянка забудована нежилим будинком (літ. А) загальною площею 296,2 кв.м, гаражем (літ. Б) загальною площею 13,6 кв.м, складом (літ. В) загальною площею 486,2 кв.м (реєстраційний номер об'єкта нерухомого майна: 221497680000), які належать на праві власності Горнику Андрію Володимировичу (право
---	---

	<p>зарєєстровано в Державному реєстрі речових прав на нерухоме майно 13.10.2017, номер відомостей про речове право: 22830730) на підставі договору купівлі-продажу нерухомості від 13.10.2017 № 1418.</p>
Наявність ДПТ:	<p>Детальний план території відсутній.</p>
Функціональне призначення згідно з Генпланом:	<p>Відповідно до Генерального плану міста Києва та проекту планування його приміської зони на період до 2020 року, який затверджений рішенням Київської міської ради від 28.03.2002 року №370/1804, земельна ділянка за функціональним призначенням належить до території житлової садибної забудови та частково до території вулиць і доріг.</p> <p>Відповідно до листа Департаменту містобудування та архітектури виконавчого органу Київської міської ради (Київської міської державної адміністрації) від 19.05.2023 № 055-3627 заявлена ініціатива відповідає містобудівній документації.</p>
Правовий режим:	<p>Земельна ділянка належить до земель комунальної власності територіальної громади міста Києва.</p>
Розташування в зеленій зоні:	<p>Земельна ділянка не входить до зеленої зони.</p>
Інші особливості:	<p>Відповідно до розпорядження Київського міського голови від 19.02.2016 № 125/1 «Про перейменування бульвару, вулиць, площі та провулків у місті Києві» теперішня назва вулиці: Данила Щербаківського.</p> <p>Частина земельної ділянки розташована в межах червоних ліній.</p> <p>Проектом рішення запропоновано з урахуванням існуючої судової практики (постанови Верховного Суду від 18.06.2020 у справі № 925/449/19, від 27.01.2021 у справі № 630/269/16, від 10.02.2021 у справі № 200/8930/18) зобов'язати землекористувача сплатити безпідставно збережені кошти за користування земельною ділянкою без правовстановлюючих документів на підставі статті 1212 Цивільного кодексу України згідно з розрахунком Департаменту земельних ресурсів виконавчого органу Київської міської ради (Київської міської державної адміністрації).</p> <p>Зазначаємо, що Департамент земельних ресурсів не може перебирати на себе повноваження Київської міської ради та приймати рішення про передачу або відмову в передачі в оренду земельної ділянки, оскільки відповідно до пункту 34 частини першої статті 26 Закону України «Про місцеве самоврядування в Україні» та статей 9, 122 Земельного кодексу України такі питання вирішуються виключно на пленарних засіданнях сільської, селищної, міської ради.</p> <p>Зазначене підтверджується, зокрема, рішеннями Верховного Суду від 28.04.2021 у справі № 826/8857/16, від 17.04.2018 у справі № 826/8107/16, від 16.09.2021 у справі № 826/8847/16.</p> <p>Зважаючи на вказане, цей проект рішення направляється для подальшого розгляду Київською міською радою відповідно до її Регламенту.</p>

6. Стан нормативно-правової бази у даній сфері правового регулювання.

Загальні засади та порядок передачі земельних ділянок у власність зацікавленим особам визначено Земельним кодексом України та Порядком набуття прав на землю із земель комунальної власності у місті Києві, затвердженим рішенням Київської міської ради від 20.04.2017 № 241/2463.

Проект рішення містить інформацію про заявника, що відноситься до інформації з обмеженим доступом в розумінні статті 6 Закону України «Про доступ до публічної інформації».

Проект рішення не стосується прав і соціальної захищеності осіб з інвалідністю та не матиме впливу на життєдіяльність цієї категорії.

7. Фінансово-економічне обґрунтування.

Реалізація рішення не потребує додаткових витрат міського бюджету.


Відповідно до Податкового кодексу України, Закону України «Про оренду землі» та рішення Київської міської ради від 14 грудня.2023 № 7531/7572 «Про бюджет міста Києва на 2024 рік» орієнтовний розмір річної орендної плати складатиме: **321 149 грн 74 коп. (5 %)**.

8. Прогноз соціально-економічних та інших наслідків прийняття рішення.

Наслідками прийняття розробленого проекту рішення стане реалізація зацікавленою особою своїх прав щодо користування земельною ділянкою.

Доповідач: директор Департаменту земельних ресурсів **Валентина ПЕЛИХ**.

Директор Департаменту земельних ресурсів



Валентина ПЕЛИХ



КИЇВСЬКА МІСЬКА РАДА

СЕКРЕТАРІАТ

УПРАВЛІННЯ ПРАВОВОГО ЗАБЕЗПЕЧЕННЯ
ДІЯЛЬНОСТІ КИЇВСЬКОЇ МІСЬКОЇ РАДИ

01044, м. Київ, вул. Хрещатик, 36

тел.: (044) 202-70-19

13.04.2024 № 08/230-384

на № _____ від _____

Голові постійної комісії Київської
міської ради з питань архітектури,
містобудування та земельних відносин
Михайлу ТЕРЕНТЬЄВУ

Рекомендації

до проекту рішення Київської міської ради від 27.02.2024 №08/231-295/ПР
«Про передачу громадянину Горнику Андрію Володимировичу земельної
ділянки в оренду для експлуатації та обслуговування нежилого будинку,
гаражу, складу на вул. Данила Щербаківського, 1/8 у Шевченківському районі
міста Києва»

Управлінням правового забезпечення діяльності Київської міської ради
проведено правову експертизу поданого проекту рішення, з приводу чого
зазначаємо наступне.

Проектом рішення передбачається затвердити технічну документацію щодо
інвентаризації земель та передати громадянину Горнику Андрію
Володимировичу земельну ділянку в оренду для експлуатації та обслуговування
нежилого будинку, гаражу, складу на вул. Данила Щербаківського, 1/8 у
Шевченківському районі міста Києва із земель комунальної власності
територіальної громади міста Києва у зв'язку з набуттям права власності на
нерухоме майно, зареєстрованого в Державному реєстрі речових прав на
нерухоме майно 13.10.2017 року (номер відомостей про речове право: 22830730)
на підставі договору купівлі-продажу нерухомості від 13.10.2017 № 1418.

1. Пунктом 6 проекту рішення передбачається, що дане рішення втрачає
чинність через дванадцять місяців з моменту його оприлюднення, у разі якщо
протягом цього строку не укладений відповідний договір оренди земельної
ділянки.

Згідно зі статтею 19 Конституції України органи державної влади та органи місцевого самоврядування, їх посадові особи зобов'язані діяти лише на підставі, в межах повноважень та у спосіб, що передбачені Конституцією та законами України.


Земельним законодавством України не передбачено встановлення терміну дії рішень органів місцевого самоврядування.

2. Законом України «Про адміністративну процедуру» (далі - Закон) врегульовано відносини органів виконавчої влади, органів влади Автономної Республіки Крим, органів місцевого самоврядування, їх посадових осіб, інших суб'єктів, які відповідно до закону уповноважені здійснювати функції публічної адміністрації, з фізичними та юридичними особами щодо розгляду і вирішення адміністративних справ у дусі визначеної Конституцією України демократичної та правової держави та з метою забезпечення права і закону, а також зобов'язання держави забезпечувати і захищати права, свободи чи законні інтереси людини і громадянина.

Проект рішення в розумінні Закону є адміністративним актом.

З огляду на зазначене, зміст (структуру) та правила чинності проекту рішення потрібно привести у відповідність до Закону.

Начальник управління



Валентина ПОЛОЖИШНИК

Виконавець Оксана ОНІЦУК