



08/231-280/1P
26.02.2024

КИЇВСЬКА МІСЬКА РАДА

II СЕСІЯ ІХ СКЛИКАННЯ

№ _____

ПРОЄКТ

Про визначення уразливою зоною
масив поверхневих вод UA_M5.1.2_0002

Відповідно до статті 26 Закону України «Про місцеве самоврядування в Україні», статті 12 Закону України «Про водовідведення та очищення стічних вод», Критеріїв визначення уразливих та менш уразливих зон, затверджених наказом Міністерства екології та природних ресурсів України від 14.01.2019 № 6, зареєстрованим у Міністерстві юстиції України 05 лютого 2019 року за № 126/33097, враховуючи подання Державного агентства водних ресурсів України від 09 листопада 2023 року № 5499/4/2/11-23, Київська міська рада

ВИРІШИЛА:


1. Визнати уразливою зоною масив поверхневих вод - «Канівське водосховище», річковий басейн - «Дніпро», суббасейн - «Середній Дніпро», територіальна громада - «місто Київ», номер масиву поверхневих вод – UA_M5.1.2_0002.
2. Оприлюднити це рішення у порядку, визначеному законодавством України.
3. Контроль за виконанням цього рішення покласти на постійну комісію Київської міської ради з питань екологічної політики.

Київський міський голова

Віталій КЛИЧКО

ПОДАННЯ:

Директор Департаменту захисту довкілля та адаптації до зміни клімату виконавчого органу Київської міської ради (Київської міської державної адміністрації)



Олександр ВОЗНИЙ

Виконувач обов'язків начальника відділу правового забезпечення Департаменту захисту довкілля та адаптації до зміни клімату виконавчого органу Київської міської ради (Київської міської державної адміністрації)



Володимир ДУНДАР

Головний спеціаліст з питань запобігання та виявлення корупції Департаменту захисту довкілля та адаптації до зміни клімату виконавчого органу Київської міської ради (Київської міської державної адміністрації)



Олег ПЛАКСИВИЙ

ПОГОДЖЕННЯ:

Заступник голови Київської міської державної адміністрації з питань здійснення самоврядних повноважень



Володимир ПРОКОПІВ

Директор Департаменту муніципальної безпеки виконавчого органу Київської міської ради (Київської міської державної адміністрації)



Роман ТКАЧУК

Генеральний директор Приватного акціонерного товариства «Акціонерна компанія «КИЇВВОДОКАНАЛ»



Олег ЛИСЮК

Генеральний директор комунального підприємства виконавчого органу київської міської ради (київської міської державної адміністрації) по охороні, утриманню та експлуатації земель водного фонду м. Києва «ПЛЕСО»



Вячеслав САВИЦЬКИЙ

Постійна комісія Київської міської ради з питань екологічної політики

Голова

Денис МОСКАЛЬ

Секретар

Євгенія КУЛЕБА

Начальник управління правового забезпечення діяльності Київської міської ради

Валентина ПОЛОЖИШНИК

ПОЯСНЮВАЛЬНА ЗАПИСКА

до проєкту рішення Київської міської ради «Про визначення уразливою зоною масив поверхневих вод UA_M5.1.2_0002»

1. Обґрунтування необхідності прийняття рішення

Відповідно до Закону України «Про водовідведення та очищення стічних вод» від 12 січня 2023 року № 2887-IX (далі - Закон) уразлива зона – масив поверхневих вод та внутрішні морські води, які зазнають впливу внаслідок скидання стічних вод та в яких спостерігається евтрофікація або які можуть бути евтрофіковані у разі невжиття запобіжних заходів. Масив поверхневих вод визначається уразливою зоною відповідно до Критеріїв визначення уразливих та менш уразливих зон (далі – Критерії), затверджених наказом Міністерства екології та природних ресурсів України (далі - Міндовкілля) від 14 січня 2019 року № 6, зареєстрованим у Міністерстві юстиції України 05 лютого 2019 року за № 126/33097.

Перелік уразливих та менш уразливих зон, визначається Державним агентством водних ресурсів України (далі – Держводагентство) на основі отриманих натурних спостережень за станом поверхневих вод відповідно до Програми державного моніторингу вод (в частині діагностичного та операційного моніторингу масивів поверхневих вод, затвердженої наказом Міндовкілля від 17 січня 2023 року № 27 на наступних пунктах спостереження:

Номер/код масиву поверхневих вод	Річковий басейн (масив поверхневих вод)	Назва пункту моніторингу	Суббасейн
UA_M5.1.2_0002	р.Дніпро (Канівське водосховище)	855,5 км від гирла, водосховище, 500 м вище Бортницької станції аерації	Середній Дніпро
UA_M5.1.2_0002	р.Дніпро (Канівське водосховище)	855 км від гирла, скидний канал БСА	Середній Дніпро
UA_M5.1.2_0002	р.Дніпро (Канівське водосховище)	854,5 км від гирла, водосховище, 500 м нижче Бортницької станції аерації	Середній Дніпро

Програма робіт розроблена згідно Порядку здійснення державного моніторингу вод, затвердженого Постановою Кабінету Міністрів України від 19 вересня 2018 року № 758 та Положення про Державне агентство водних ресурсів України, затвердженого Постановою Кабінету Міністрів України від 20 серпня 2014 року № 393.

Відповідно до статті 12 Закону до повноважень органів місцевого самоврядування у сфері водовідведення належать, зокрема за поданням центрального органу виконавчої влади, що реалізує державну політику у сфері розвитку водного господарства, визначення уразливих та менш уразливих зон відповідно до критеріїв, затверджених центральним органом виконавчої влади, що забезпечує формування державної політики у сфері охорони навколишнього природного середовища.

Подання щодо визначення уразливих та менш уразливих зон надійшло до Київської міської ради листом Держводагенства від 09 листопада 2023 року за вих № 5499/4/2/11-23.

Враховуючи наведене, пропонується визнати уразливою зоною масив поверхневих вод - «Канівське водосховище», річковий басейн - «Дніпро», суббасейн - «Середній Дніпро», територіальна громада - «місто Київ», номер масиву поверхневих вод – UA_M5.1.2_0002.

2. Мета і шляхи її досягнення

Проект рішення розроблено з метою поліпшення екологічного стану Канівське водосховище у межах міста Київ.

3. Правове обґрунтування необхідності прийняття рішення

Проект рішення розроблено відповідно до статті 12 Закону України «Про водовідведення та очищення стічних вод», Критеріїв визначення уразливих та менш уразливих зон, затверджених наказом Міністерства екології та природних ресурсів України від 14.01.2019 № 6, зареєстрованим у Міністерстві юстиції України 05 лютого 2019 року за № 126/33097, враховуючи подання Державного агентства водних ресурсів України від 09 листопада 2023 року № 5499/4/2/11-23,

4. Інформація про те, чи стосується проєкт рішення прав і соціальної захищеності осіб з інвалідністю

Проект рішення не матиме впливу на права і соціальну захищеність осіб з інвалідністю.

5. Інформація про те, чи містить проєкт рішення інформацію з обмеженим доступом у розумінні статті 6 Закону України «Про доступ до публічної інформації»

Проект рішення не містить інформації з обмеженим доступом у розумінні статті 6 Закону України «Про доступ до публічної інформації».

6. Фінансово-економічне обґрунтування

Реалізація відповідного рішення не потребує додаткового фінансування з бюджету міста Києва.

7. Позиція заінтересованих органів

Проект рішення буде погоджено відповідно до регламенту Київської міської ради, затвердженого рішенням Київської міської ради від 04 листопада 2021 року № 3135/3176, а також погоджено з Департаментом муніципальної безпеки виконавчого органу Київської міської ради (Київської міської державної адміністрації), Приватним акціонерним товариством «Акціонерна компанія «КИЇВВОДОКАНАЛ», комунальним підприємством виконавчого органу Київської міської ради (Київської міської державної адміністрації) по охороні, утриманню та експлуатації земель водного фонду м. Києва «ПЛЕСО», Центральною геофізичною обсерваторією імені Бориса Срезневського, Басейновим управлінням водних ресурсів середнього Дніпра.

8. Регіональний аспект

Проект рішення не стосується питань розвитку адміністративно-територіальних одиниць.

Проект рішення не є регуляторним актом в розумінні Закону України «Про засади державної регуляторної політики у сфері господарської діяльності».

Проект рішення не містить норм, що зачіпають права, свободи, законні інтереси і стосуються обов'язків громадян та юридичних осіб, встановлюють новий або змінюють, доповнюють чи скасовують організаційно-правовий механізм їх реалізації та не носить міжвідомчий характер.

9. Громадське обговорення

Проект рішення не потребує громадського обговорення.


10. Прогноз результатів

Прийняття даного проекту рішення вплине на поліпшення екологічного стану Канівське водосховище у межах міста Київ.

11. Суб'єкт подання та доповідач на пленарному засіданні

Суб'єктом подання та доповідачем по запропонованому проекту рішення є директор Департаменту захисту довкілля та адаптації до зміни клімату виконавчого органу Київської міської ради (Київської міської державної адміністрації) - Возний Олександр Іванович - контактний номер телефону 366-64-13.

Директор Департаменту захисту довкілля та адаптації до зміни клімату виконавчого органу Київської міської ради (Київської міської державної адміністрації)



Олександр ВОЗНИЙ



ДСНС України



**ЦЕНТРАЛЬНА ГЕОФІЗИЧНА ОБСЕРВАТОРІЯ
імені БОРИСА СРЕЗНЕВСЬКОГО
(ЦГО)**

Проспект Науки, 39, корпус 2, м. Київ-28, 03028, факс: (044) 525-94-58, тел.: 525-69-69
<http://www.cgo-sreznnevskyi.kyiv.ua> код ЄДРПОУ 22864480 e-mail: aupcgo@meteo.gov.ua

№ _____

На № _____

від _____

Департамент захисту довкілля та
адаптації до змін клімату
Заступнику директора Департаменту –
начальнику управління охорони
навколишнього середовища та
адаптації до змін клімату КМДА
Володимиру ДУНДАРУ

Про погодження визнання уразливою
зоною Массиву поверхневих вод
UA_M5.1.2_0002

Центральна геофізична обсерваторія імені Бориса Срезневського на Ваш лист від 28.12.2023р. за № 077-6696 вважає за доцільне визнати та погодити уразливою зоною масив поверхневих вод – «Канівське водосховище», річковий басейн – «Дніпро», суббасейн – «Середній Дніпро», територіальна громада – «місто Київ», номер масиву поверхневих вод – UA_M5.1.2_0002, відповідно до Критеріїв визначення уразливих та менш уразливих зон, затверджених наказом Міністерства екології та природних ресурсів України від 14.01.2019 № 6, зареєстрованими у Міністерстві юстиції України 05 лютого 2019 р. за №126/33097.

Директор

Андрій КУЦІЙ

Олена КОСОВЕЦЬ-СКАВРОНСЬКА 044-525-10-30

СЕД АСКОД
ЦГО

№ 991-001-40/991 від 04.01.2024

Підписувач Куций Андрій Володимирович

Сертифікат 58E2D9E7F900307B0400000037DA330097139E00



№ аркушів	Вх № 077/2023 10.01.2024
ДЕПАРТАМЕНТ ЗАХИСТУ ДОВКІЛЛЯ ТА АДАПТАЦІЇ ДО ЗМІНИ КЛІМАТУ	



ДЕРЖАВНЕ АГЕНТСТВО ВОДНИХ РЕСУРСІВ УКРАЇНИ
БАСЕЙНОВЕ УПРАВЛІННЯ ВОДНИХ РЕСУРСІВ СЕРЕДНЬОГО ДНІПРА

вул. Преображенська, 25, м. Київ, 03110, тел.: (044) 275-00-35

E-mail: info@buvrd.gov.ua, сайт: www.buvrd.gov.ua код згідно з ЄДРПОУ 20577457

від 15.02 2024р. № 01-12/200 На № _____ від _____ 20__ р.

**Департамент захисту довкілля та
адаптації до змін клімату КМДА**

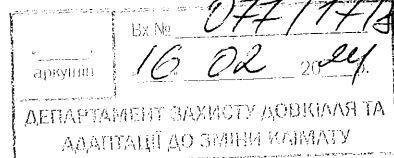
Про надання інформації

Басейнове управління водних ресурсів середнього Дніпра (далі – БУВР середнього Дніпра) розглянуло звернення від 28.12.2023 № 077-6696 Департаменту захисту довкілля та адаптації до змін клімату Київської міської державної адміністрації щодо визнання уразливою зоною масив поверхневих вод UA_M5.1.2_0002 (Канівське водосховище) та повідомляє наступне.

БУВР середнього Дніпра не заперечує щодо визнання уразливою зоною вищезазначеного масиву поверхневих вод.

Начальник

Микола УРУПА





**ДЕРЖАВНЕ АГЕНТСТВО ВОДНИХ РЕСУРСІВ УКРАЇНИ
(ДЕРЖВОДАГЕНТСТВО)**

вул. Велика Васильківська, 8, м. Київ, 01024, тел./факс: (044) 235-31-92, тел. (044) 235-61-46

E-mail: davr@davr.gov.ua, сайт: davr.gov.ua, код згідно з СДРПОУ 37472104

**Органи місцевого
самоврядування (за списком)**

**Басейнове управління водних
ресурсів середнього Дніпра**

Подання щодо визначення уразливих та
менш уразливих зон.

Відповідно до Закону України «Про водовідведення та очищення стічних вод» від 12 січня 2023 року № 2887-IX (далі – Закон) уразлива зона – масив поверхневих вод та внутрішні морські води, які зазнають впливу внаслідок скидання стічних вод та в яких спостерігається евтрофікація або які можуть бути евтрофіковані у разі нежиття запобіжних заходів.

Згідно із статтею 12 Закону масив поверхневих вод визначається уразливою зоною, а внутрішні морські води визначаються менш уразливою зоною рішенням органу місцевого самоврядування за поданням Держводагентства, відповідно до Критеріїв визначення уразливих та менш уразливих зон (далі – Критерії), затверджених наказом Міністерства екології та природних ресурсів України від 14.01.2019 № 6, зареєстрованим у Міністерстві юстиції України 05 лютого 2019 р. за № 126/33097.

Враховуючи Критерії, вимоги Закону та беручи до уваги, що:

- 78 % масивів поверхневих вод зазнають ризиків недосягнення «доброго» екологічного стану за результатами аналізу антропогенних навантажень на стан поверхневих вод;

- програма державного моніторингу поверхневих вод охоплює лише 5 відсотків масивів поверхневих вод;

- згідно із Концепцією Загальнодержавної цільової соціальної програми «Чиста вода України» на 2022-2026 роки, схваленої розпорядженням Кабінету Міністрів України від 28.04.2021 № 388-р, 47,8 відсотка населення мають доступ до систем централізованого водовідведення;

- додаток ХХХ до Угоди про асоціацію між Україною, з однієї сторони, та Європейським Союзом, Європейським співтовариством з атомної енергії і їхніми державами-членами, з іншої сторони, зобов'язує імплементувати в

Україні Директиву Ради 91/271/ЄЕС про очистку міських стічних вод від 21 травня 1991 року;

- за попередніми оцінками, внаслідок військових дій руйнувань зазнали близько 242 п. км каналізаційних мереж, частково пошкоджено або повністю зруйновано 51 каналізаційну насосну станцію, зруйнованими/пошкодженими також вважаються 14 каналізаційних очисних споруд,

пропонується визнати уразливими зонами масиви поверхневих вод, у які здійснюється скид стічних вод міст та селищ (перелік масивів поверхневих вод додається).

Згідно із статтею 1 Закону перелік уразливих зон підлягає перегляду не рідше одного разу на чотири роки.

Просимо у межах компетенції прийняти рішення про визнання уразливих та менш уразливих зон та проінформувати Держводагентство та Басейнове управління водних ресурсів середнього Дніпра у найкоротші строки.

У разі необхідності додаткових консультацій із зазначених питань просимо звертатись до Басейнового управління водних ресурсів середнього Дніпра (адреса: вул. Преображенська, 25, м. Київ, 03110, тел.: (044) 275-00-35, електронна адреса: info@buvrd.gov.ua).

Додаток: файл «м. Київ та Київська область.xlsx».

Заступник Голови

Ігор ГОПЧАК

Мельник 234 30 91



Державне агентство водних ресурсів України

№ 5499/4/2/11-23 від 09.11.2023

Підписав: Гопчак Ігор Васильович

Сертифікат: 58E2D9E7F90307B0400000029BF3000C111A600



ДЕРЖАВНА СЛУЖБА УКРАЇНИ З НАДЗВИЧАЙНИХ СИТУАЦІЙ

вул. О. Гончара, 55а, м. Київ, 01601, тел. (044) 247-30-26, тел./факс (044) 202-32-11, факс (044) 247-31-44
<https://dsns.gov.ua> ЄДРПОУ 38516849 oper@dsns.gov.ua

№ _____

На № _____

від _____

Виконавчий орган Київської міської ради (Київської міської державної адміністрації)

Про визнання уразливою зоною масив поверхневих вод UA_M5.1.2_0002

Державна служба України з надзвичайних ситуацій у межах повноважень опрацювала лист виконавчого органу Київської міської ради (Київської міської державної адміністрації) Департаменту захисту довкілля та адаптації до зміни клімату про визнання уразливою зоною масив поверхневих вод UA_M5.1.2_0002 річка Дніпро (Канівське водосховище), м. Київ, та за результатами опрацювання повідомляє.

ДСНС відповідно до Порядку здійснення державного моніторингу вод, затвердженого постановою Кабінету Міністрів України від 19 вересня 2018 р. № 758 (далі – Порядок), є суб'єктом державного моніторингу вод і здійснює моніторинг масивів поверхневих вод за біологічними, хімічними, фізико-хімічними та гідроморфологічними показниками.

Згідно з пунктом 9 Порядку наказом Міністерства захисту довкілля та природних ресурсів України від 09.01.2024 № 37 затверджено Програму державного моніторингу вод (в частині діагностичного та операційного моніторингу масивів поверхневих вод) на 2024 рік, відповідно до якої ДСНС здійснює операційний моніторинг поверхневих вод у межах масиву UA_M5.1.2_0002 річка Дніпро (Канівське водосховище) у п'яти пунктах за біологічними показниками:

897 км, нижній б'єф Київської ГЕС, м. Вишгород, питний водозабір м. Київ;

855,5 км, водосховище, 500 м вище Бортницької станції аерації (далі – БСА);

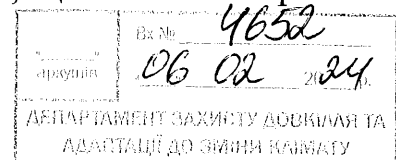
855 км, скидний канал БСА;

854,5 км, водосховище, 500 м нижче БСА;

нижче м. Українка.

Статтю 12 Закону України «Про водовідведення та очищення стічних вод» від 12 січня 2023 року № 2887-IX зазначено, що масив поверхневих вод

СЕД АСКОД ДСНС України
№ 29-2352/292 від 05.02.2024
Підписувач Масовець Богдан Петрович
Сертифікат 368DC35ECECB2DC1040000010950100C39F0300
Дійсний з 09.11.2022 0:00:00 по 08.11.2024 23:59:59



визначається уразливою зоною рішенням органу місцевого самоврядування у сфері водовідведення за поданням Держводагентства відповідно до Критеріїв визначення уразливих та менш уразливих зон, затверджених наказом Міністерства екології та природних ресурсів України від 14.01.2019 № 6, зареєстрованим у Міністерстві юстиції України 05 лютого 2019 р. за № 126/33097.

Начальник Управління
гідрометеорології

Богдан МАСОВЕЦЬ



Міністерство охорони здоров'я України
ДЕРЖАВНА УСТАНОВА
“КИЇВСЬКИЙ МІСЬКИЙ ЦЕНТР КОНТРОЛЮ ТА ПРОФІЛАКТИКИ
ХВОРОБ МІНІСТЕРСТВА ОХОРОНИ ЗДОРОВ'Я УКРАЇНИ”
(ДУ «КИЇВСЬКИЙ МІСЬКИЙ ЦКПХ МОЗ»)

Адреса для листування: вул. Івана Драча, 10/8, м. Київ, 04053, тел. (44) 486-22-54, т.ф 486 40 27,
вул. Естонська, 3, м. Київ, 03190
E-mail: kmlc@ses.gov.ua Код ЄДРПОУ 38518296

12.01.24 № 158

На № 077-6696 від 28.12.2023

Щодо визначення та погодження
уразливої зони «Канівське
водосховище м. Київ»

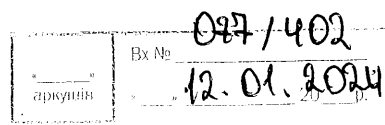
Департамент захисту довкілля та
адаптації до зміни клімату
Виконавчого органу Київської
міської ради (Київської міської
державної адміністрації)
Заступнику директора – начальнику
управління охорони навколишнього
середовища та адаптації до зміни
клімату
Дундар В.В.
вул. Турівська, 28, м. Київ, 04080

З приводу визначення та погодження уразливої зони «Канівське водосховище м. Київ» для прийняття з цього приводу рішення Київською міською радою ДУ «Київський міський ЦКПХ МОЗ» інформує про наступне.

Згідно п. 28, статті 1 Закону України «Про водовідведення та очищення стічних вод» уразливою зоною визначений масив поверхневих вод та внутрішні морські води, які зазнають впливу внаслідок скидання стічних вод та в яких спостерігається евтрофікація або які можуть бути евтрофіковані у разі невжиття запобіжних заходів. Перелік уразливих зон підлягає перегляду не рідше одного разу за чотири роки.

До масивів поверхневих вод, що визначаються рішенням органу місцевого самоврядування уразливою зоною, згідно Наказу Міністерства екології та природних ресурсів України від 14.01.2019р., №6, відносяться поверхневі прісні водні об'єкти, призначені для збору питної води, концентрації нітратів в яких перевищують норму встановлену Державними санітарними нормами та правилами «Гігієнічні вимоги до води питної, призначеної для споживання людиною» ДСанПіН 2.2.4-171-10, а також стічні води, які надходять до систем централізованого водовідведення або на очисні споруди населених пунктів, популяційний еквівалент яких становить 10 тисяч і більше, перед їх скиданням в уразливі зони підлягають повному біологічному очищенню та додатковому очищенню від сполук фосфору та сполук нітрогену.

До зазначених очисних споруд та очисних споруд, розташованих у



пов'язаних з уразливими зонами частинах водозабору, застосовуються нормативи гранично допустимого вмісту забруднюючих речовин, встановлені Правилами охорони поверхневих вод від забруднення зворотними водами, затвердженими постановою Кабінету Міністрів України від 25 березня 1999 року №465.

Таким чином, одним із критеріїв визначення уразливої зони є не відповідність нормативним вимогам поверхневих прісних вод та стічних вод з очисних споруд за результатами лабораторних досліджень.

Згідно статей 27, 30 Закону України «Про водовідведення та очищення стічних вод» відповідні дослідження можуть проводитися в плані виробничого контролю або в разі порушення законодавства у сфері водовідведення, що призвело до виникнення захворювань, отруєнь, тривалої або тимчасової втрати працездатності з компенсуванням додаткових витрат органам державної санітарно-епідеміологічної служби на проведення санітарних та протиепідемічних заходів, у тому числі відповідних лабораторних досліджень.

Відповідно до статті 9, частини 4. Закону України «Про систему громадського здоров'я» від 06 вересня 2022 року №2573-ІХ ДУ «Київський міський ЦКПХ МОЗ» при надходженні результатів досліджень стану поверхневих прісних вод та стічних вод з очисних споруд до уразливої зони «Канівського водосховища м. Києва», у т. ч. з метою реагування на надзвичайні ситуації в зазначеній зоні, може здійснити:

- оцінку ризиків для здоров'я та санітарно-епідеміологічного благополуччя населення;


- відповідні профілактичні, обстежувальні, консультативні заходи та надати рекомендації щодо усунення ризиків у сфері санітарно-епідеміологічного благополуччя населення;

- провести індикацію та ідентифікацію збудників інфекційних хвороб у разі їх виявлення;

- винести на розгляд міської комісії з питань техногенно-екологічної безпеки та надзвичайних ситуацій проект обов'язкових до виконання доручень щодо встановлення обмежувальних протиепідемічних заходів органами міської (місцевої) виконавчої влади та органами місцевого самоврядування у разі можливого виникнення спалаху інфекційної хвороби або неблагополучної епідемічної ситуації, що загрожує поширенню інфекційних хвороб внаслідок забруднення масиву поверхневих вод уразливої зони.

Прошу врахувати наші зауваження і пропозиції при напрацюванні управлінських рішень з цього питання.

Генеральний директор,
Головний державний санітарний
лікар м. Києва



Сергій ЧУМАК



**Заступник міського голови –
секретар Київської міської ради**

Москалю Д. Д.
Положишник В. О.

Прошу розглянути проєкт рішення від 26.02.2024
№ 08/231- 280/ПР в установленому порядку.

Омельченко А. В.

Для контролю за проходженням та тиражування.

Юнаковій С. М.
Прокопіву В. В. – до відома
Губернатору М. Ю.

Володимир БОНДАРЕНКО

“26” лютого 2024 року
№ 08/231 - 280/ПР



УКРАЇНА

ВИКОНАВЧИЙ ОРГАН КИЇВСЬКОЇ МІСЬКОЇ РАДИ
(КИЇВСЬКА МІСЬКА ДЕРЖАВНА АДМІНІСТРАЦІЯ)ДЕПАРТАМЕНТ ЗАХИСТУ ДОВКІЛЛЯ ТА
АДАПТАЦІЇ ДО ЗМІНИ КЛІМАТУ

вул. Турівська, 28, м. Київ, 04080 приймальня (044) 366 64 10, (044) 366 64 11 E-mail: ecology@kyivcity.gov.ua
Контактний центр міста (044) 15 51 Код ЄДРПОУ 41819431

23.02.2024

077-752

Заступнику міського голови –
секретарю Київської міської ради
Володимир БОНДАРЕНКО

Шановний Володимире Володимировичу!

Відповідно до статей 26, 29 Регламенту Київської міської ради, затвердженого рішенням Київської міської ради від 04 листопада 2021 року № 3135/3176, направляємо проект рішення Київської міської ради «Про визначення уразливою зоною масив поверхневих вод UA_M5.1.2_0002» для подальшого розгляду в установленому порядку.

Додатки: проект рішення Київської міської ради на 1 арк;
пояснювальна записка на 3 арк;

листи:

Державного агентства водних ресурсів України від 09.11.23 р. № 5499/4/2/11-23 на 1 арк;

Центральної геофізичної обсерваторії імені Бориса Срезневського (ЦГО) від 04.01.24 р. № 991-001-40/991 на 1 арк;

Басейнового управління водних ресурсів середнього Дніпра від 15.02.24 р. № 01-12/260 на 1 арк;

Державної служби України з надзвичайних ситуацій від 05.02.24 р. № 29-2352/292 на 1 арк;

ДУ «Київський міський ЦКПХ МОЗ від 12 січня 2024 року № 158 на 2 арк.

Текст проекту рішення у паперовому вигляді відповідає проекту в електронному вигляді на USB носії.

Виконувач обов'язків директора

Володимир ДУНДАР