



08/231-2392/MP
22.09.2020

КИЇВСЬКА МІСЬКА РАДА

XI СЕСІЯ VIII СКЛИКАННЯ

РІШЕННЯ

№ _____

Про передачу громадянці Бистровій Вікторії Павлівні у приватну власність земельної ділянки для ведення колективного садівництва на вул. Садовій, 67, діл. 1-а у Дарницькому районі міста Києва



665332736

Відповідно до статей 9, 35, 81, 83, 116, 118, 121, 122, 186 Земельного кодексу України, Закону України «Про внесення змін до деяких законодавчих актів України щодо розмежування земель державної та комунальної власності», пункту 34 частини першої статті 26 Закону України «Про місцеве самоврядування в Україні» та розглянувши проект землеустрою щодо відведення земельної ділянки, Київська міська рада

ВИРІШИЛА:

1. Затвердити проект землеустрою щодо відведення земельної ділянки громадянці Бистровій Вікторії Павлівні для ведення колективного садівництва на вул. Садовій, 67, діл. 1-а, с/т «Трикотажник» у Дарницькому районі м. Києва, (категорія земель – землі сільськогосподарського призначення, код КВЦПЗ - 01.06), справа № **665332736**.

2. Передати громадянці Бистровій Вікторії Павлівні, за умови виконання пункту 3 цього рішення, у приватну власність земельну ділянку площею 0,0235 га (кадастровий номер 8000000000:90:944:0001) для ведення колективного садівництва на вул. Садовій, 67, діл. 1-а у Дарницькому районі міста Києва із земель комунальної власності територіальної громади міста Києва.

3. Громадянці Бистровій Вікторії Павлівні:

3.1. Виконувати обов'язки власника земельної ділянки відповідно до вимог статті 91 Земельного кодексу України.

3.2. Забезпечити вільний доступ для прокладання нових, ремонту та експлуатації існуючих інженерних мереж і споруд, що знаходяться в межах земельної ділянки.

3.3. Виконати вимоги, викладені в листах Департаменту містобудування та архітектури виконавчого органу Київської міської ради (Київської міської державної адміністрації) від 14 травня 2019 року № 4986/0/012/19-19 та Департаменту охорони культурної спадщини виконавчого органу Київської міської ради (Київської міської державної адміністрації) від 18 березня 2020 року № 066-941.

3.4. Виконувати умови забудови земельної ділянки згідно з містобудівними умовами і обмеженнями щодо забудови земельної ділянки та документами, що дають право на виконання підготовчих та будівельних робіт, одержаними в установленому законодавством порядку.

3.5. Вжити заходів щодо державної реєстрації права власності на земельну ділянку у порядку, встановленому Законом України «Про державну реєстрацію речових прав на нерухоме майно та їх обтяжень».

3.6. Питання майнових відносин вирішувати в установленому порядку.

3.7. Під час використання земельної ділянки дотримуватись обмежень у її використанні, зареєстрованих у Державному земельному кадастрі.

3.8. Питання сплати відновної вартості зелених насаджень або укладання охоронного договору на зелені насадження вирішувати відповідно до рішення Київської міської ради від 27 жовтня 2011 року № 384/6600 «Про затвердження Порядку видалення зелених насаджень на території міста Києва» (із змінами і доповненнями).

4. Попередити власника, що право власності на земельну ділянку може бути припинено у випадках, передбачених статтями 140, 143 Земельного кодексу України.

5. Контроль за виконанням цього рішення покласти на постійну комісію Київської міської ради з питань містобудування, архітектури та землекористування.

Київський міський голова

Віталій КЛИЧКО


ПОДАННЯ:

Заступник голови Київської міської
державної адміністрації




Вячеслав НЕПОП

Директор Департаменту земельних ресурсів
виконавчого органу Київської міської ради
(Київської міської державної адміністрації)



Петро ОЛЕНИЧ

Заступник директора Департаменту –
начальник юридичного управління
Департаменту земельних ресурсів
виконавчого органу Київської міської ради
(Київської міської державної адміністрації)



Алла ВАСИЛЕНКО

ПОГОДЖЕНО:

Постійна комісія Київської міської ради
з питань містобудування, архітектури
та землекористування

Голова

Олександр МІЩЕНКО

Секретар

Іван КАРТАВИЙ

Начальник управління правового
забезпечення діяльності
Київської міської ради

Ганна ГАРШИНА

ПОЯСНЮВАЛЬНА ЗАПИСКА

№ ПЗН-10734 від 10.09.2020

до проекту рішення Київської міської ради:

Про передачу громадянці Бистровій Вікторії Павлівні у приватну власність земельної ділянки для ведення колективного садівництва на вул. Садовій, 67, діл. 1-а у Дарницькому районі міста Києва

До кадастрової справи
№ 665332736



1. Фізична особа:

Назва: **Бистрова Вікторія Павлівна**
Клопотання: **від 03.09.2020 номер 665332736**
Дозвіл / згода:

2. Відомості про земельну ділянку (№ 8000000000:90:944:0001)

Місце розташування (адреса):	<i>с/т "Трикотажник", вул. Садова, 67, діл. 1-а у Дарницькому районі міста Києва</i>
Площа:	<i>0,0235 га.</i>
Вид та термін користування:	<i>власність</i>
Вид використання:	<i>для ведення колективного садівництва</i>

3. Обґрунтування прийняття рішення.

На замовлення зацікавленої особи землевпорядною організацією розроблено проект землеустрою щодо відведення земельної ділянки, який згідно із ст. 186-1 Земельного кодексу України погоджено з відповідними органами, зокрема:

Департаментом містобудування та архітектури виконавчого органу Київської міської ради (Київської міської державної адміністрації) **від 13.11.2019 № 11368/0/012/09-19**
Територіальним органом Держгеокадастру у Харківській області **від 09.12.2019 № 21574/82-19**
Департаментом культури виконавчого органу Київської міської ради (Київської міської державної адміністрації) **від 18.03.2020 № 066-941**

Відповідно до Земельного кодексу України та Порядку набуття прав на землю із земель комунальної власності у місті Києві, затвердженого рішенням Київської міської ради від 20.04.2017 № 241/2463, Департаментом земельних ресурсів виконавчого органу Київської міської ради (Київської міської державної адміністрації) розроблено проект рішення Київської міської ради.

4. Мета прийняття рішення.

Метою прийняття рішення є забезпечення реалізації встановленого Земельним кодексом України права особи на оформлення права власності на землю.

5. Особливі характеристики ділянки.

Наявність будівель і споруд на ділянці:	<i>Земельна ділянка вільна від забудови.</i>
Наявність ДПТ:	<i>Детальний план території відсутній.</i>
Функціональне призначення згідно Генплану:	<i>Відповідно до Генерального плану м. Києва, затвердженого рішенням Київської міської ради від 28 березня 2002 року №370/1804, територія за функціональним призначенням належить до житлової садибної забудови (витяг з містобудівного кадастру від 29 серпня 2019 року № 8483/0/12-53/12-03-19).</i>
Правовий режим:	<i>Земельна ділянка належить до земель комунальної власності територіальної громади міста Києва.</i>

Розташування в зеленій зоні:	<i>Земельна ділянка не відноситься до озеленених територій загального користування міста Києва відповідно до «Програми розвитку зеленої зони міста Києва до 2010 року та концепції формування зелених насаджень в центральній частині міста», затвердженої рішенням Київської міської ради від 19.07.2005 № 806/3381 (зі змінами).</i>
Інші особливості:	<i>Згідно з довідкою, наданою головою правління садового товариства 30.08.2016 № 30082016/1 громадянка Бистрова В.П. є членом садівничого товариства "Трикотажник".</i>

6. Стан нормативно-правової бази у даній сфері правового регулювання.

Загальні засади та порядок передачі земельних ділянок у власність чи користування зацікавленим особам визначено Земельним кодексом України та Порядком набуття прав на землю із земель комунальної власності у місті Києві, затвердженим рішенням Київської міської ради від 20 квітня 2017 року № 241/2463.

Рішення про передачу земельної ділянки у власність може бути прийнято Київською міською радою з урахуванням вимог статті 24 Закону України «Про регулювання містобудівної діяльності».

7. Фінансово-економічне обґрунтування.

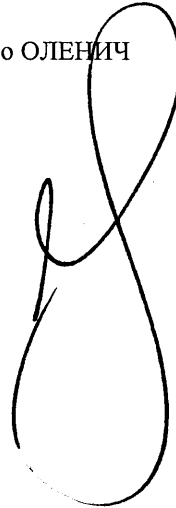
Реалізація рішення не потребує додаткових витрат міського бюджету.

8. Прогноз соціально-економічних та інших наслідків прийняття рішення.

Рішення не тягне за собою жодних соціально-економічних та інших наслідків.

Доповідач: директор Департаменту земельних ресурсів Петро ОЛЕНИЧ

Директор Департаменту
земельних ресурсів



Петро ОЛЕНИЧ





**Заступник міського голови –
секретар Київської міської ради**

Міщенко О.Г.
Гаршиній Г.А.

Прошу розглянути проект рішення від 22.09.2020
№08/231- 2392/ПР в установленому порядку.

Пихтіній О.М.

Для контролю за проходженням та тиражування.

Володимир ПРОКОПІВ

“22” вересня 2020 року
№ 08/231 – 2392/ПР



08/231-2392/MP
22.09.2020

ВИКОНАВЧИЙ ОРГАН КИЇВСЬКОЇ МІСЬКОЇ РАДИ
(КИЇВСЬКА МІСЬКА ДЕРЖАВНА АДМІНІСТРАЦІЯ)

ДЕПАРТАМЕНТ ЗЕМЕЛЬНИХ РЕСУРСІВ

вул. Хрещатик, 32-а, м. Київ, 01601, тел. (044) 279-58-72

КБУ "Контактний центр міста Києва" (044) 15-51, E-mail: doc@kyivland.gov.ua Код ЄДРПОУ 26199097

Додаток № 05715-СЛ-10734

на № _____ від _____

Заступнику Київського міського
голови - секретарю Київради
Прокопіву В.В.

Шановний Володимире Володимировичу!

Департамент земельних ресурсів виконавчого органу Київської міської ради (Київської міської державної адміністрації) відповідно до пункту 3 статті 26 Регламенту Київської міської ради, затвердженого рішенням Київської міської ради від 07.07.2016 № 579/579, направляє проєкт рішення Київської міської ради «Про передачу громадянці Бистровій Вікторії Павлівні у приватну власність земельної ділянки для ведення колективного садівництва на вул. Садовій, 67, діл. 1-а у Дарницькому районі міста Києва» (665332736) для подальшого опрацювання.

Додатки:

- проєкт рішення 665332736 на 2 арк. в 1 примірнику;
- пояснювальна записка 665332736 на 2 арк. в 1 примірнику;
- матеріали супутникової фотозйомки на 1 арк. в 1 примірнику;
- проєкт землеустрою щодо відведення земельної ділянки 1 книга в 1 примірнику;
- витяг з Державного земельного кадастру від 04.09.2020 №НВ-0005563722020 на 3 арк. в 1 примірнику.

З повагою
директор

Петро ОЛЕНИЧ